

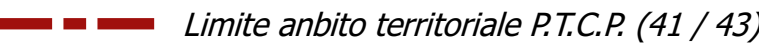

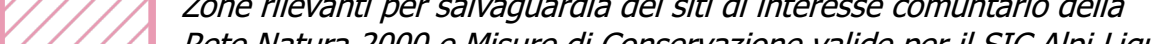











LEGENDA

-  Limite amministrativo Comunale
-  Reticolo Idrografico
-  Limite ambito territoriale P.T.C.P. (41 / 43)
-  Vincolo Paesaggistico: Bellezze d'Insieme
-  Zone rilevanti per salvaguardia dei siti di interesse comunitario della Rete Natura 2000 e Misure di Conservazione valide per il SIC Alpi Liguri
-  Z.S.C. Zone Conservazione Speciale- Rete Natura 2000

MANUFATTI EMERGENTI (Assetto Insediativo P.T.C.P.)

-  **Manufatti Emergenti puntuali**
-  475 - ME EMERGENZA STORICO-ARCHEOLOGICA attività estrattive MINIERA Vecchia miniera di ferro NOLI 32 DCR n. 6 del 26/02/1990 2018-07-18
-  476 - ME EMERGENZA STORICO-ARCHEOLOGICA attività estrattive MINIERA Vecchia miniera di rame NOLI 32 DCR n. 6 del 26/02/1990 2018-07-18
-  478 - ME EMERGENZA STORICO-ARCHEOLOGICA insediamenti fortificati TORRE DELLE STREGHE Ruederi di torre di avvistamento marittimo del XVI secolo NOLI 41 DCR n. 6 del 26/02/1990 2018-07-18
-  479 - ME EMERGENZA STORICO-ARCHEOLOGICA edifici e luoghi sacri SANTA MARGHERITA Ruederi di chiesa del XIII secolo NOLI 41 DCR n. 6 del 26/02/1990 2018-07-18
-  480 - ME EMERGENZA STORICO-ARCHEOLOGICA edifici e luoghi sacri SAN PARAGORIO Chiesa dell'XI secolo con resti archeologia altomedievali NOLI 32 DCR n. 6 del 26/02/1990 2018-07-18
-  481 - ME EMERGENZA STORICO-ARCHEOLOGICA CHIESA paleocristiana a picco sul mare NOLI 41 DCR n. 6 del 26/02/1990 2018-07-18

Sistema di Manufatti Emergenti areali


-  477 - ME EMERGENZA STORICO-ARCHEOLOGICA insediamenti fortificati CASTELLO Ruederi del castello medievale e delle cinte che si collegano al sottostante borgo. Antico vescovado NOLI 32 DCR n. 6 del 26/02/1990 2018-07-18

BIODIVERSITA' RETE ECOLOGICA

-  Corridoi Ecologici per Specie di Ambienti Aperti

PERCORSI STORICI E STRADE PANORAMICHE

Vincolo sulle strade Panoramiche




-  Percorsi storico - etnografici

-  Strade panoramiche

STRADE TIPOLOGIA (come da C.T.R.L.)

-  Autostrada
-  Extraurbana principale
-  Extraurbana secondaria
-  Percorso pedonale su gradinata/scalinata
-  Sottopasso pedonale/portico
-  Urbana di quartiere
-  Viabilità minore in ambito urbano




FASCIA DI RISPETTO

-  Autostradale
-  Vincolo cimiteriale
-  Eletrodotto

IMPIANTI RADIOFREQUENZA

-  Impianti di Radiofrequenza

RETE ESCURSIONISTICA

-  Punti di interesse
-  Sentiero Liguria in corso di validazione
-  Rete Escursionistica Ligure

LA PRESENTE TAVOLA HA VALORE INDICATIVO

P.U.C.

Piano Urbanistico Comunale Semplificato

COMUNE DI NOLI

TITOLO TAVOLA SINTESI Vincoli (Bellezze d'Insieme, Fasce di Rispetto) Zone rilevanti salvaguardia dei siti (Z.S.C., Natura 2000) Infrastrutture viarie Percorsi storici e strade panoramiche Rete escursionistica Base C.T.R.L.		DATA Marzo 2019 AGGIORNAMENTO Gennaio 2020 B.L.C. TAVOLA IND. <div style="font-size: 2em; font-weight: bold; text-align: center;">4A</div> SCALA 1: 5000
PROGETTISTA STUDIO DI ARCHITETTURA E URBANISTICA LANTERI M. Carmen LANTERI Architetto (Capogruppo) Tomaso LANTERI MINET Architetto, Ph.D. VIA PRIV. GROSSI 2 18038 SANREMO Tel/Fax: +39 0184500421 Mail: studio@architettilanteri.it Pec: mariacarmen.lanteri@archiworldpec.it Web: www.architettilanteri.it		
VALUTAZIONE AMBIENTALE STRATEGICA E ANALISI GEOLOGICHE Art - Ambiente Risorse Territorio S.r.l. Tel. +39 0521 030911 Fax: +39 0521 030999 Mail: info@artambiente.org Pec: art@pec.artambiente.it Web: www.artambiente.it	ANALISI AMBIENTALI Dott. Arg. Enrico Zelioli Viale Matteotti 16 18100 IMPERIA Pec: e.zelioli@gruppo.comafpec.it Tel. 0183.960766	PROGETTISTA Arch. Susanna Ivaldo C.so degli Inglesi 317 18038 SANREMO Pec: susanna.ivaldo@archiworldpec.it Tel. 0184.572054
ASPETTI GIURIDICO AMMINISTRATIVI Avv. Roberto Damonte Via Corsica 104 16128 GENOVA Pec: studiadamonte@avvocatigenova.eu Tel. 010.5701414		
COLLABORATORI Dott. Marco Fiorinara		
ELABORATO A CURA DI: STUDIO DI ARCHITETTURA E URBANISTICA LANTERI M. Carmen LANTERI Architetto (Capogruppo) Tomaso LANTERI MINET Architetto, Ph.D.		