

Sup.Territoriale

2087

S.C.

668

Coeff.

2,4

S.U.

1604

Densita'

0,77

Coef = stima della media del numero di piani degli edifici esistenti

Tipologie di riferimento Ambiti, Distretti, altri Territori ex Tabella Regolamento reg. 25 luglio 2017, n. 2

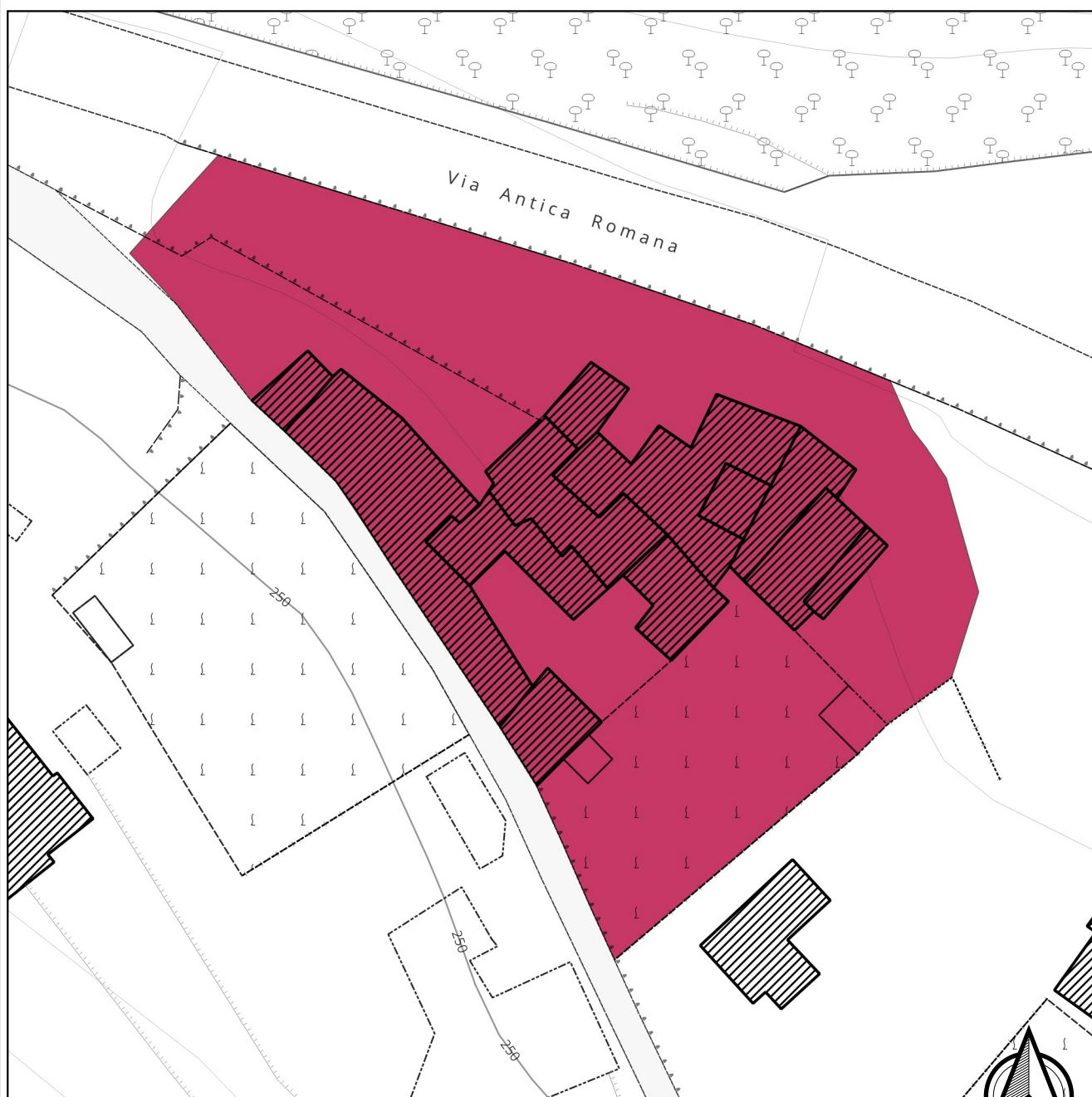
Titolo

2. AMBITI DI CONSERVAZIONE DI TESSUTI STORICI ISOLATI

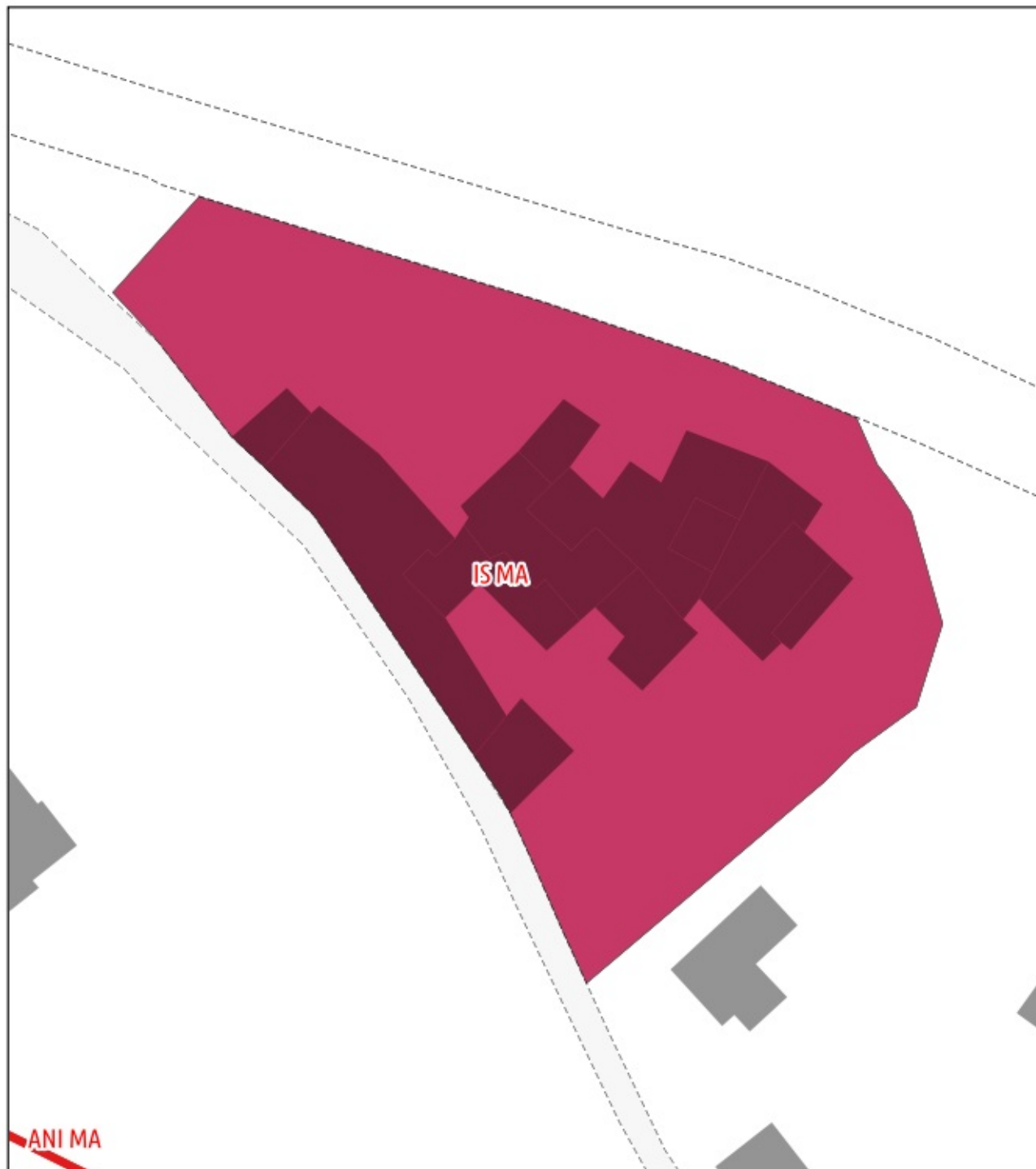
Descrizione

Nuclei frazionali, borghi ed aggregati storici minori, in contesti agricoli comunque distinti rispetto ad aree edificate contigue, con impianto lineare o a trama compatta, a prevalente destinazione residenziale, con edilizia monumentale ed eventuale presenza di vincoli paesaggistici.

rif. Tavola 1-2



Scala 1:500



Sovrapposizione PUC
Perimetro Assetti Insediativi PTCP vigente
rif. Tavola 3

Regione Liguria

PTCP

 Zonizzazione Assetti Insediativi

 Emergenza Storico-Archeologica

Manufatti emergenti (puntuali)



1:500




CE_TSI

17



Sovrapposizione PUC
Perimetro Assetti Insediativi PTCP con proposte di
modifica
rif. Tavola 3.1

PTCP

-  Zonizzazione Assetti Insediativi
-  Emergenza Storico-Archeologica
-  Proposte di modifica

Manufatti emergenti (puntuali)

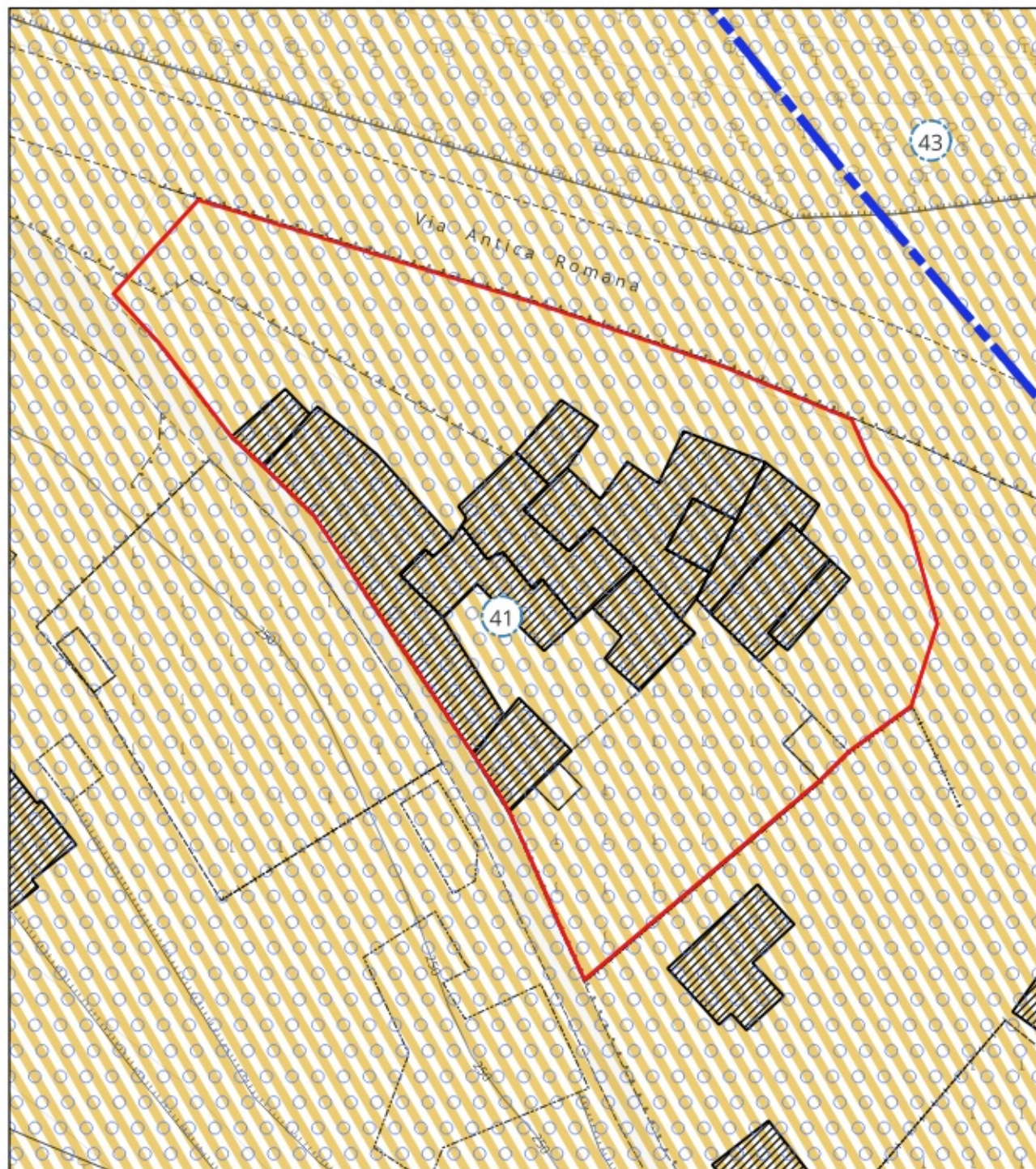
n_prog	definizione
--------	-------------



1:500

CE_TSI

17



Sovrapposizione PUC Vincoli MIBACT rif. Tavola 4

Aree Protette



Area Protetta di Interesse Provinciale Finalese



Ambiti di PTCP

Bellezze di insieme



LA LOCALITA LE MANIE NEL COMUNE DI FINALE
LIGURE DI NOTEVOLE INTERESSE PUBBLICO IN QUANTO
RICCA DI PECULIARE VEGETAZIONE



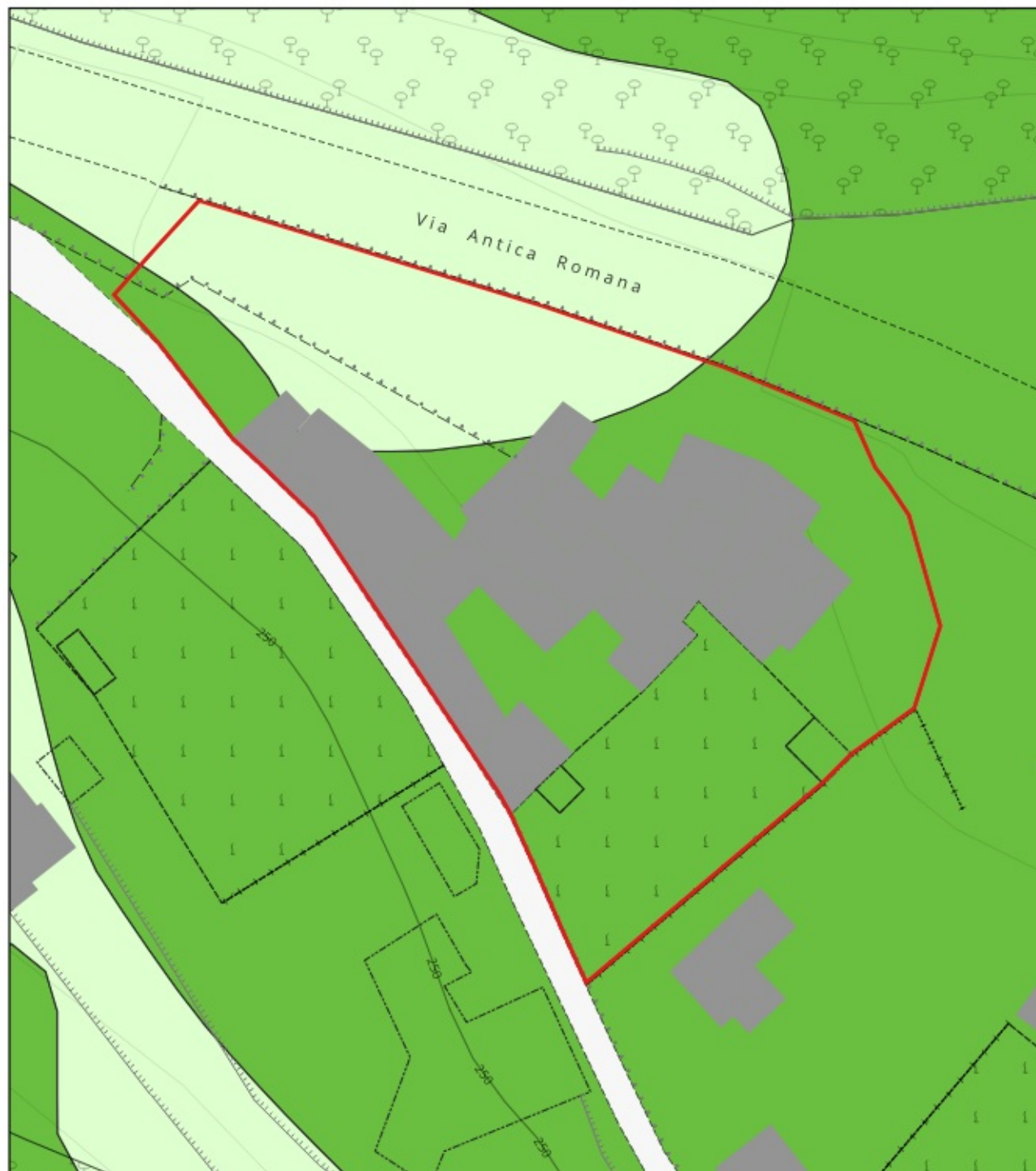
1:500

Sovrapposizione PUC
Biodiversità e Vincoli Ambientali
rif. Tavola 5

LEGENDA



1:500



Sovrapposizione PUC
Piano di Assetto Idrogeologico
rif. Tavola 6




P.U.C.

Regione Liguria - Geoportale

P.d.B. rilievo regionale - Suscettività al dissesto



P2b



P1



1:500

Sovrapposizione PUC
Piano Gestione Rishio Alluvioni
rif. Tavola 7

LEGENDA



1:500



Sovrapposizione PUC
Fasce di rispetto autostradale - acquiferi- aree percorse
dal fuoco
rif. Tavola 8

LEGENDA

-  P.U.C.
-  centri abitati



1:500



Sovrapposizione PUC
Fasce di rispetto- ex art. 13 de R.R. n. 1/2025
rif. Tavola 9

LEGENDA

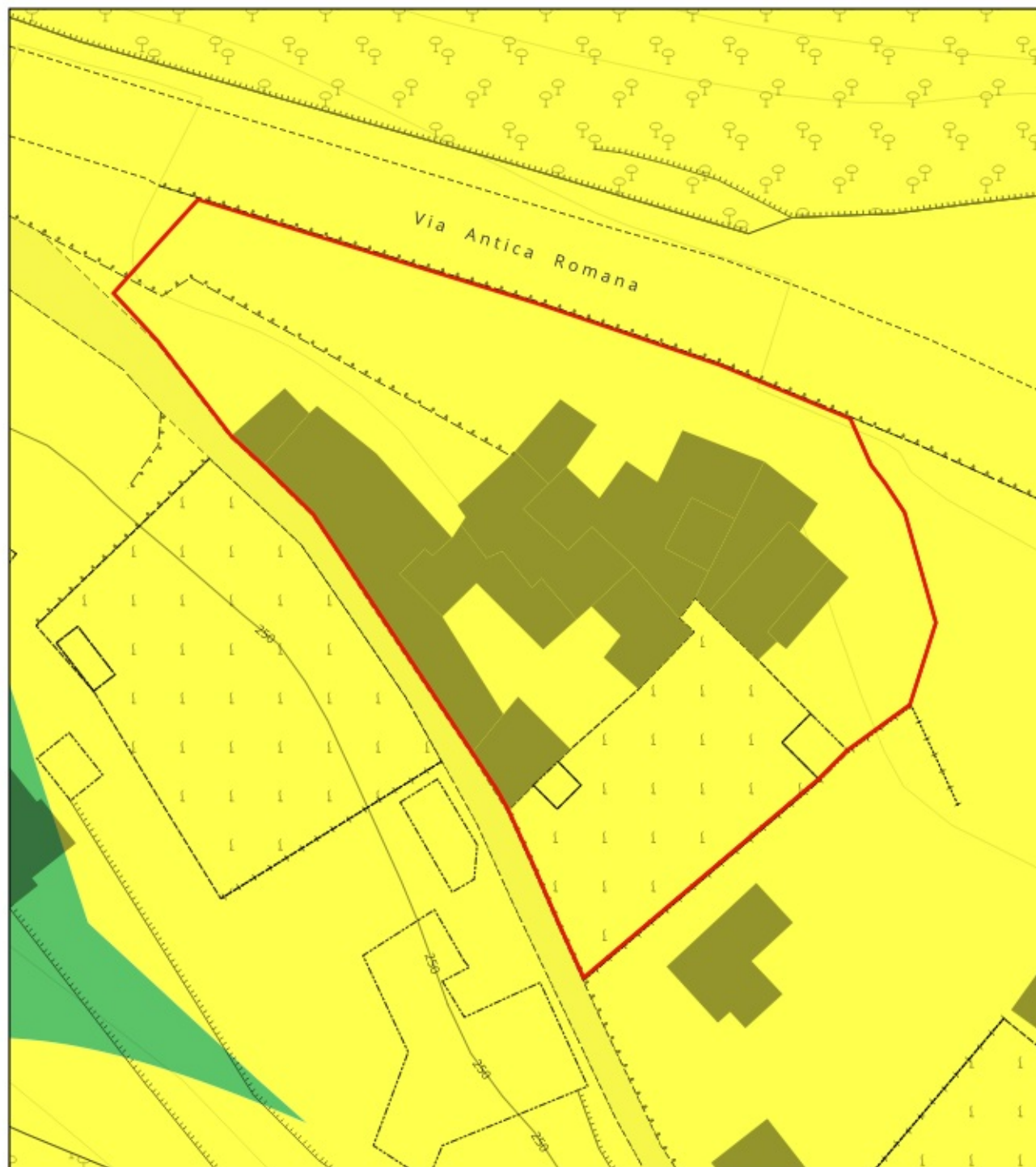
 fascia di rispetto



1:500

CE_TSI

17



Sovrapposizione PUC
Carta della suscettività d'uso
rif. Tavola 10

LEGENDA

classi suscettività d'uso

 Classe 3

 P.U.C.



1:500