

Sup.Territoriale

1500

S.C.

Coeff.

NULL

S.U.

Densita'

Coef = stima della media del numero di piani degli edifici esistenti

Tipologie di riferimento Ambiti, Distretti, altri Territori ex Tabella Regolamento reg. 25 luglio 2017, n. 2

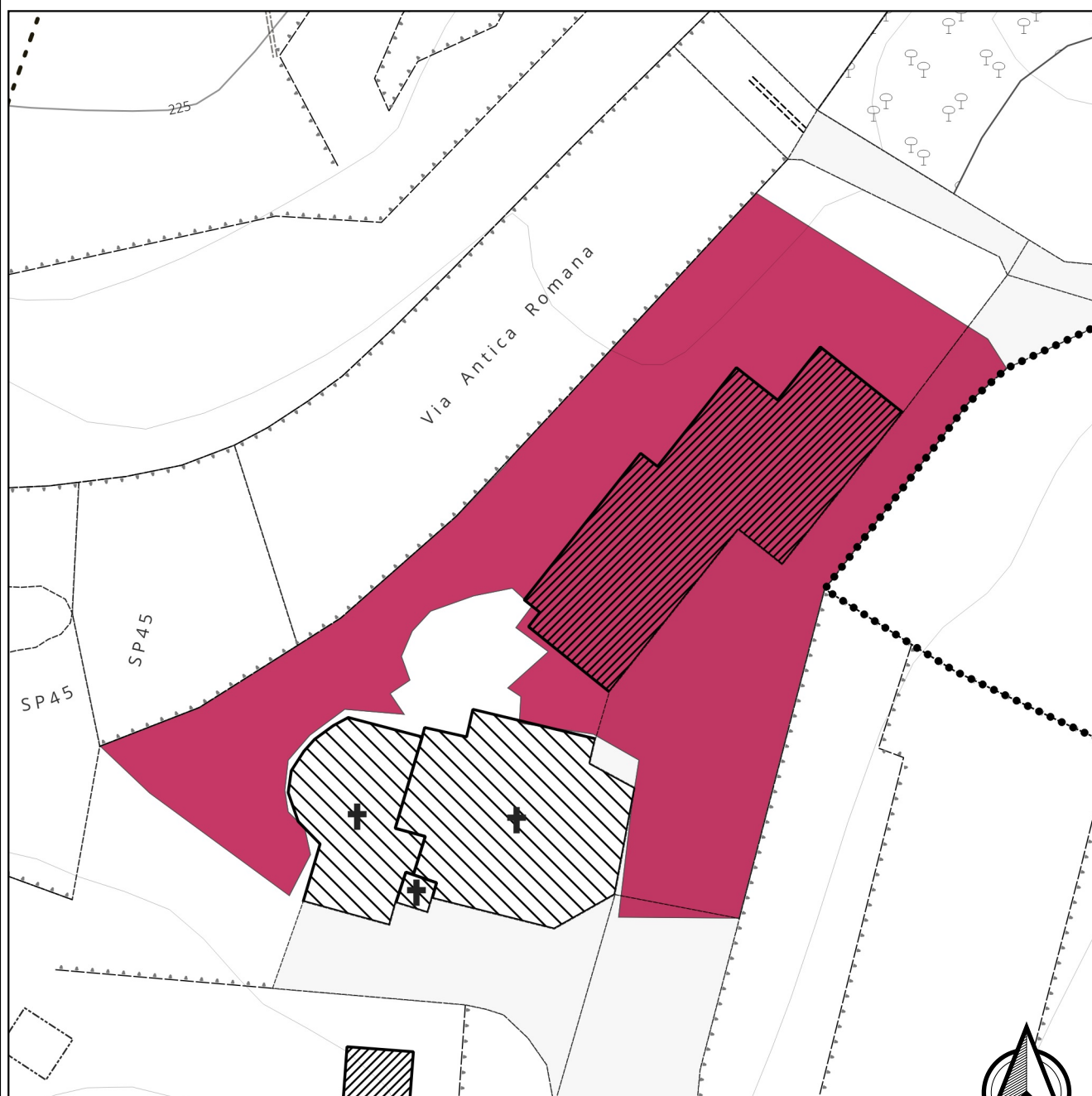
Titolo

2. AMBITI DI CONSERVAZIONE DI TESSUTI STORICI ISOLATI

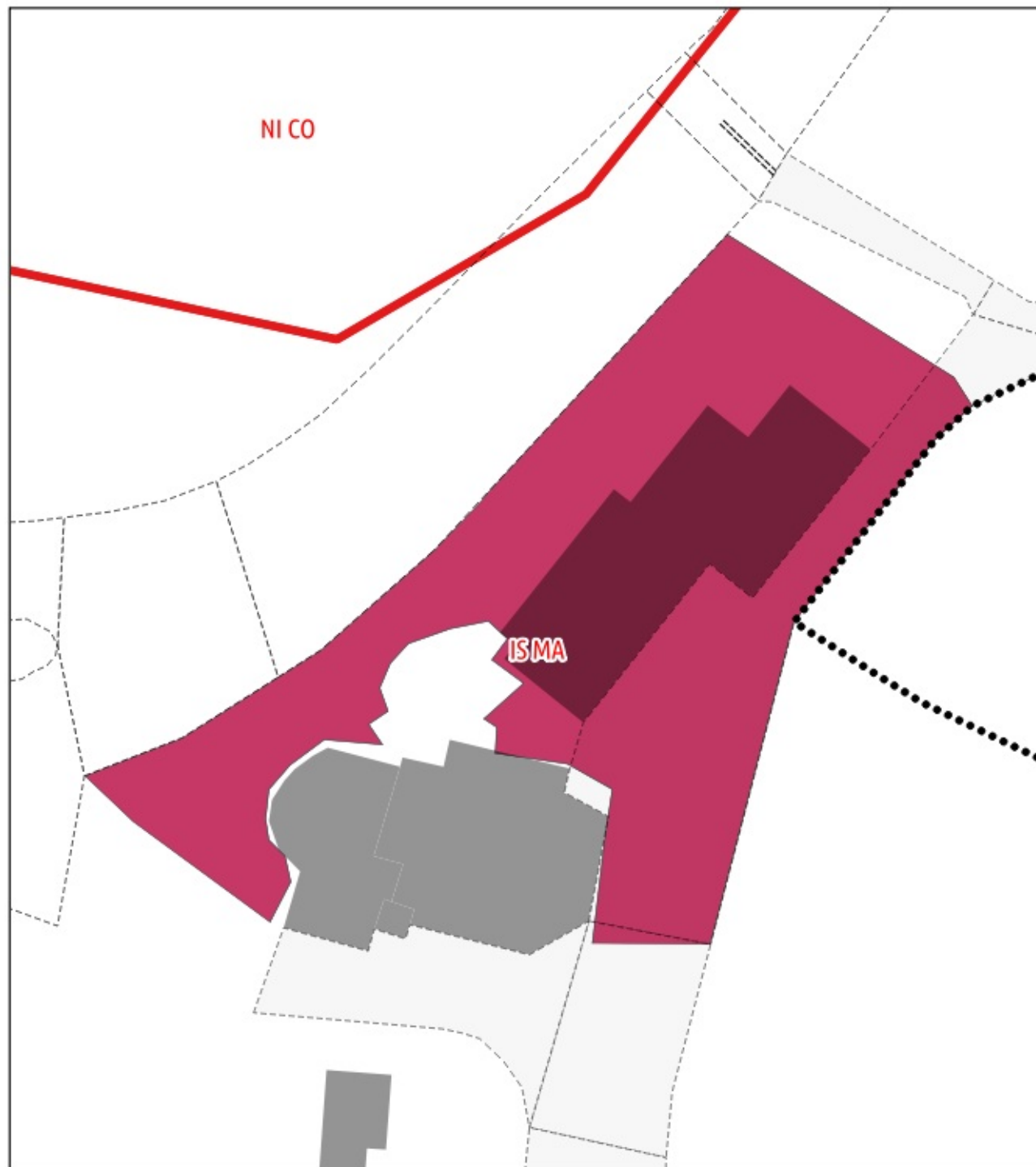
Descrizione

Nuclei frazionali, borghi ed aggregati storici minori, in contesti agricoli comunque distinti rispetto ad aree edificate contigue, con impianto lineare o a trama compatta, a prevalente destinazione residenziale, con edilizia monumentale ed eventuale presenza di vincoli paesaggistici.

rif. Tavola 1-2



Scala 1:500



Sovrapposizione PUC
Perimetro Assetti Insediativi PTCP vigente
rif. Tavola 3

Regione Liguria

PTCP

 Zonizzazione Assetti Insediativi

 Emergenza Storico-Archeologica

Manufatti emergenti (puntuali)



1:500




CE_TSI

18



Sovrapposizione PUC
Perimetro Assetti Insediativi PTCP con proposte di
modifica
rif. Tavola 3.1

PTCP

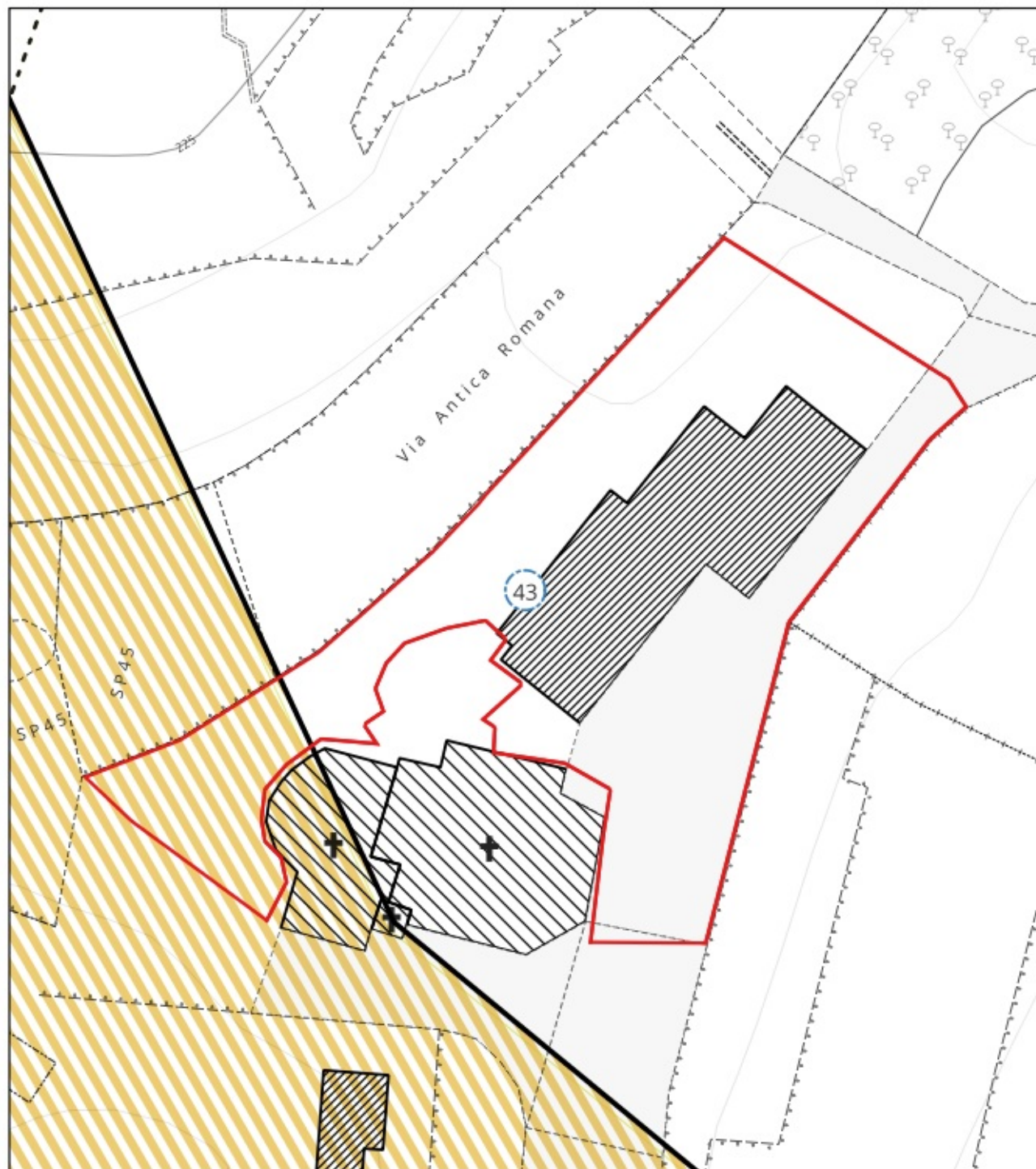
-  Zonizzazione Assetti Insediativi
-  Emergenza Storico-Archeologica
-  Proposte di modifica

Manufatti emergenti (puntuali)

n_progr	definizione
---------	-------------



1:500



Sovrapposizione PUC
Vincoli MIBACT
rif. Tavola 4



Ambiti di PUC

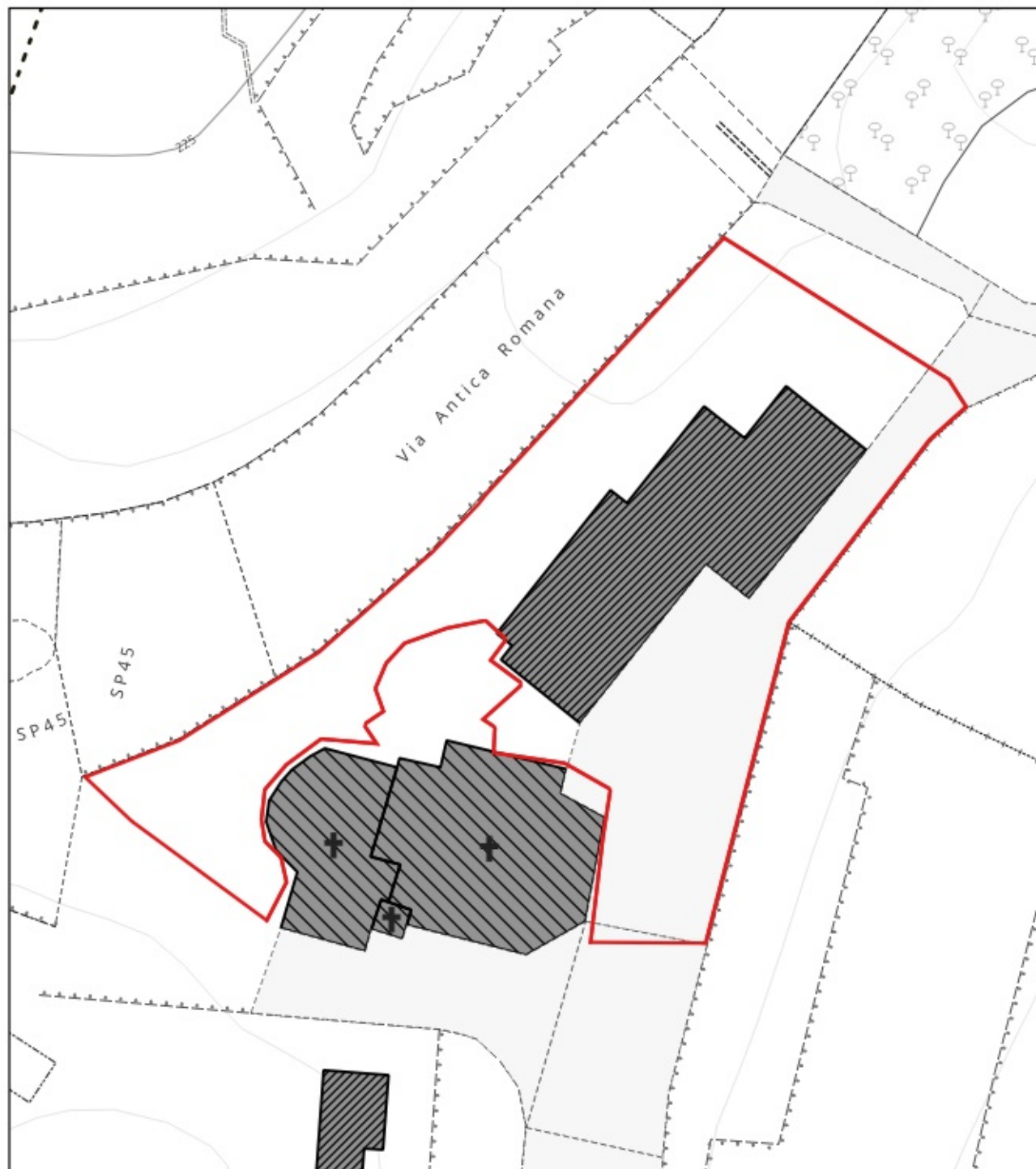
Bellezze di insieme



LA LOCALITÀ LE MANIE NEL COMUNE DI FINALE
LIGURE DI NOTEVOLE INTERESSE PUBBLICO IN QUANTO
RICCA DI PECULIARE VEGETAZIONE



1:500

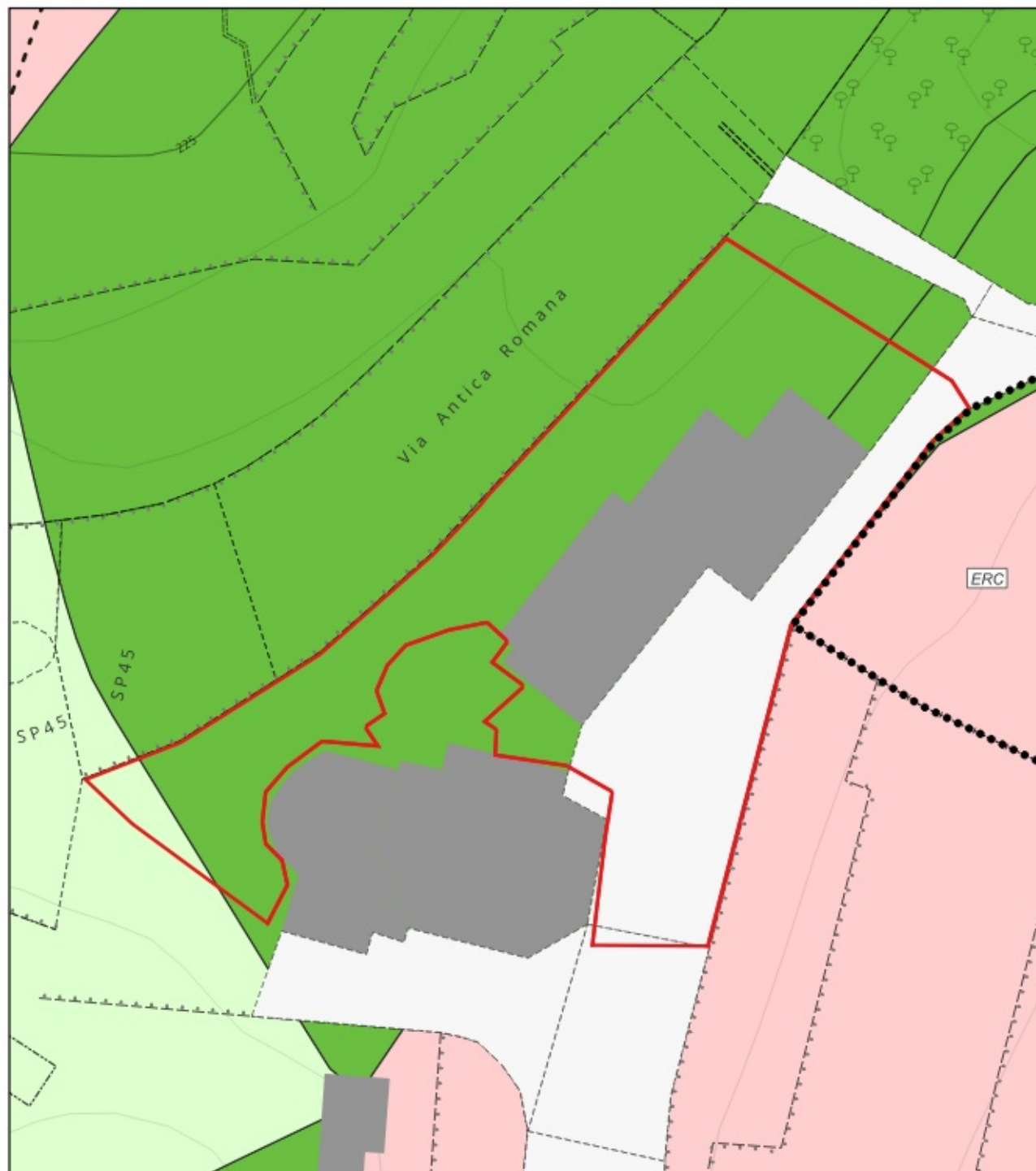


Sovrapposizione PUC
Biodiversità e Vincoli Ambientali
rif. Tavola 5

LEGENDA



1:500



Sovrapposizione PUC
Piano di Assetto Idrogeologico
rif. Tavola 6


 P.U.C.

Regione Liguria - Geoportale

P.d.B. rilievo regionale - Suscettività al dissesto

 P3b

 P2b

 P1



1:500

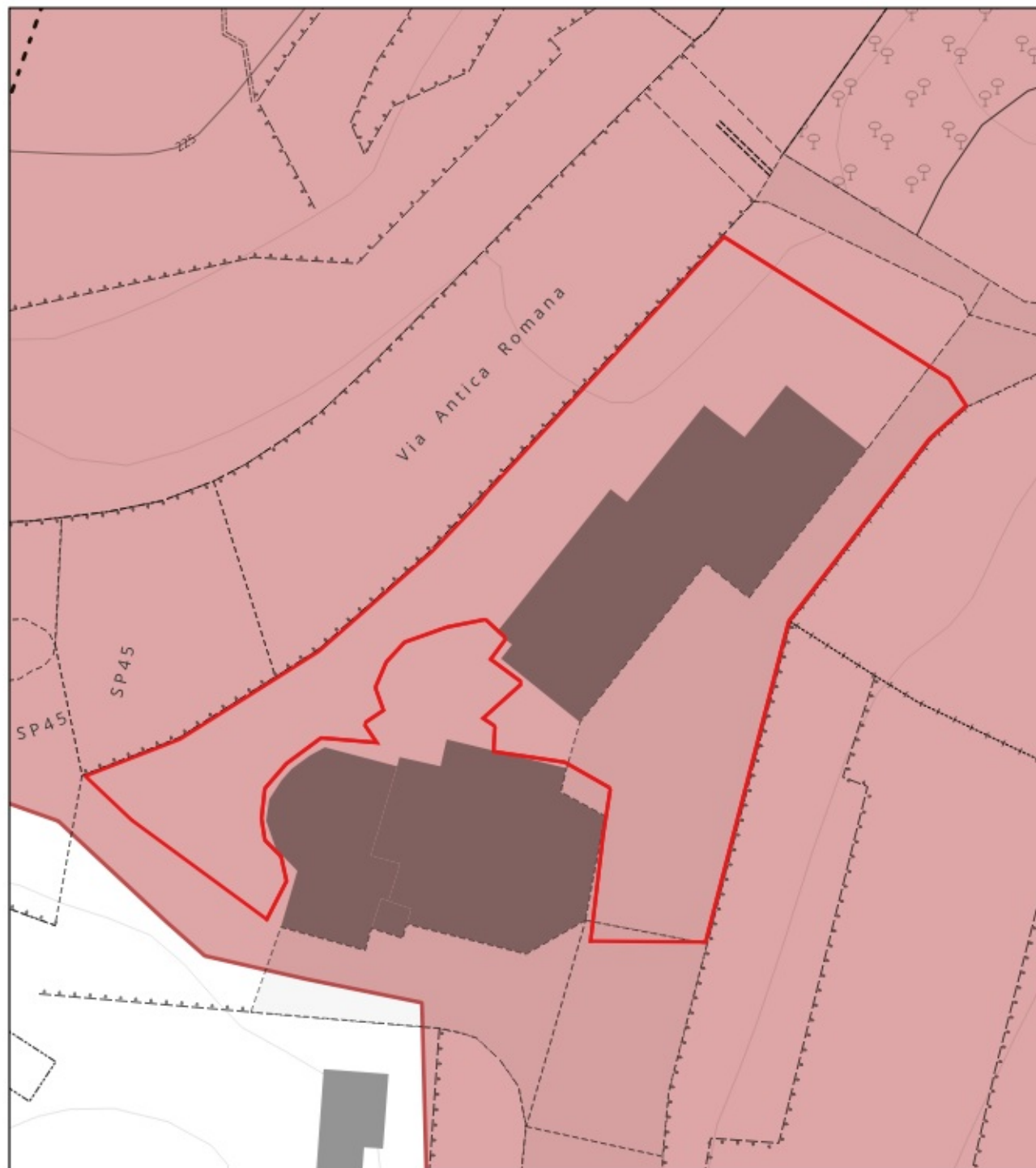


Sovrapposizione PUC
Piano Gestione Rischio Alluvioni
rif. Tavola 7

LEGENDA



1:500



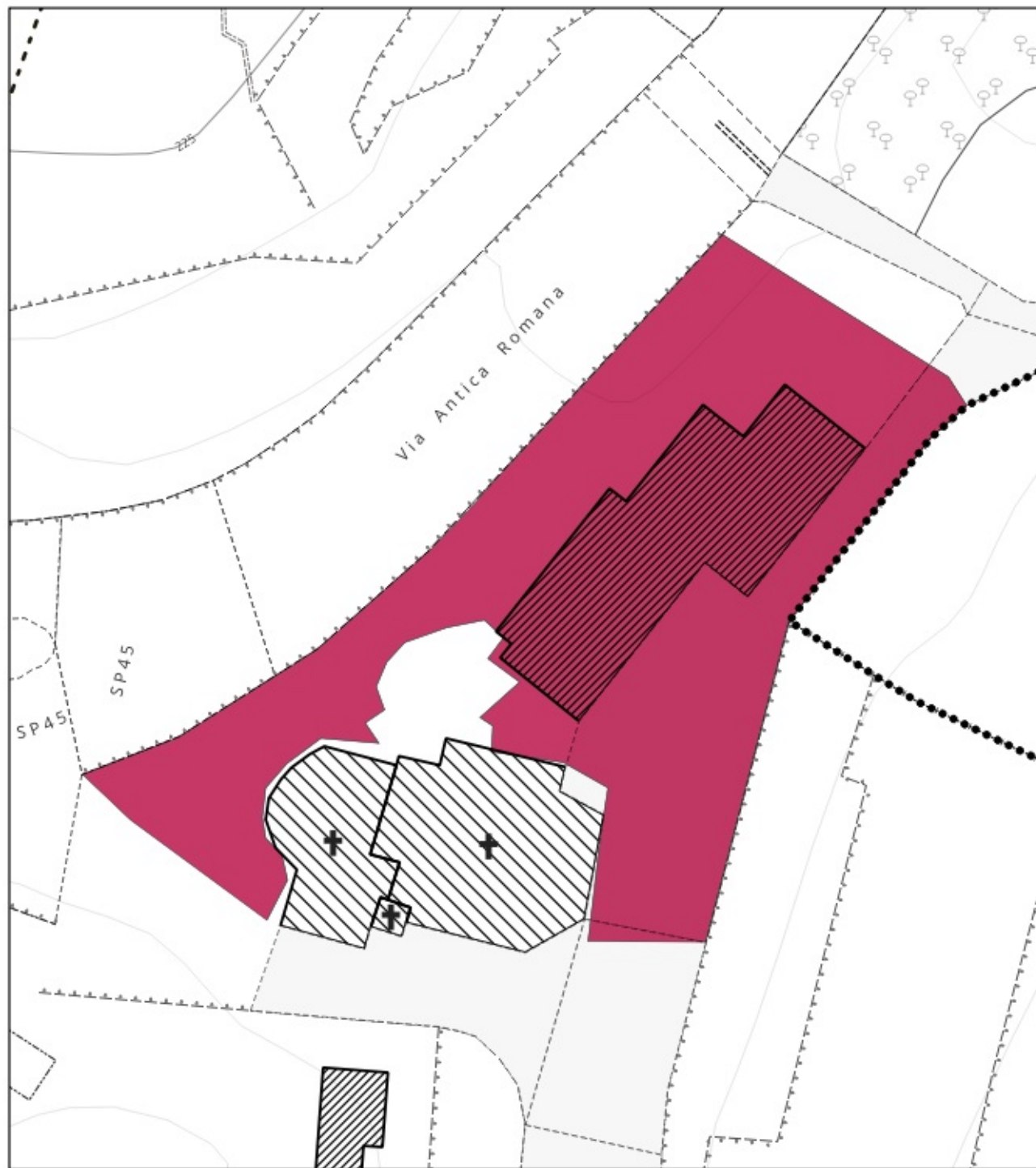
Sovrapposizione PUC
Fasce di rispetto autostradale - acquiferi- aree percorse
dal fuoco
rif. Tavola 8

LEGENDA

-  P.U.C.
-  centri abitati



1:500



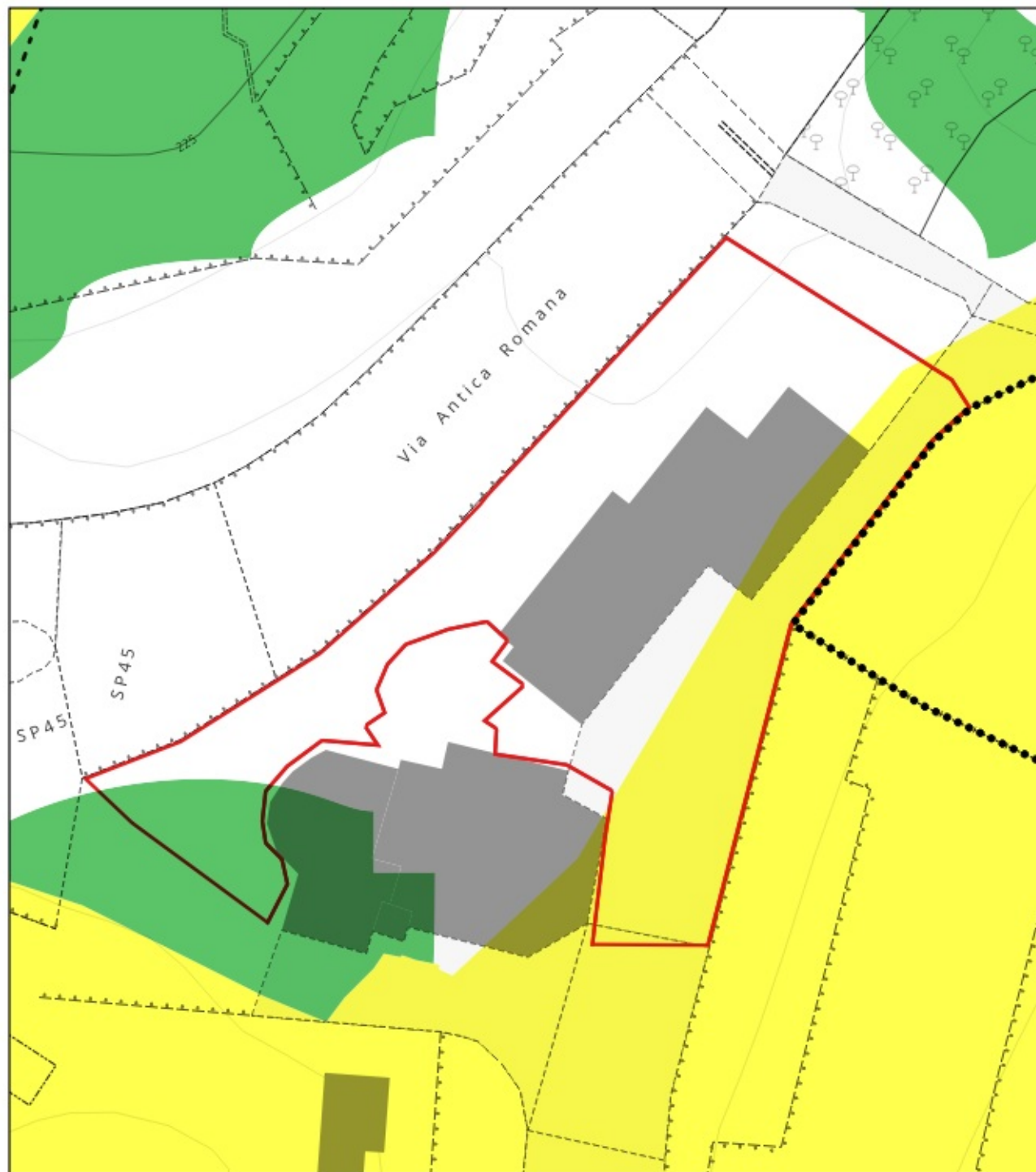
Sovrapposizione PUC
Fasce di rispetto- ex art. 13 de R.R. n. 1/2025
rif. Tavola 9

LEGENDA

 fascia di rispetto



1:500



Sovrapposizione PUC
Carta della suscettività d'uso
rif. Tavola 10

LEGENDA

classi suscettività d'uso

Classe 1



Classe 2



Classe 3



P.U.C.



1:500