

1

CE_TSU

Sup.Territoriale

66223

S.C.

27867

Coeff.

3,8

S.U.

105893

Densita'

1,6

Coef = stima della media del numero di piani degli edifici esistenti

Tipologie di riferimento Ambiti, Distretti, altri Territori ex Tabella Regolamento reg. 25 luglio 2017, n. 2

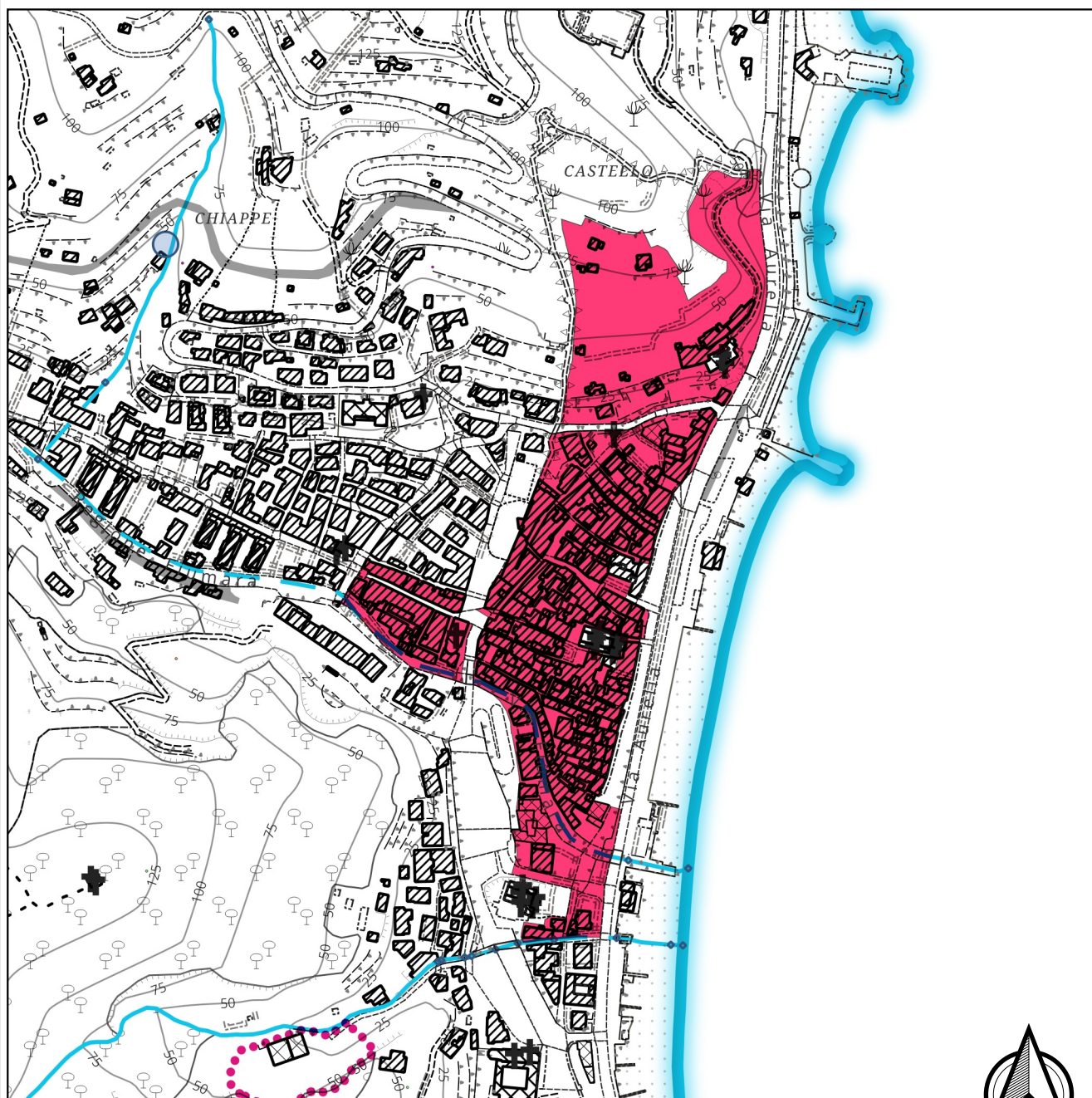
Titolo

1. AMBITI DI CONSERVAZIONE DI TESSUTI STORICI INCLUSI IN TESSUTI URBANI

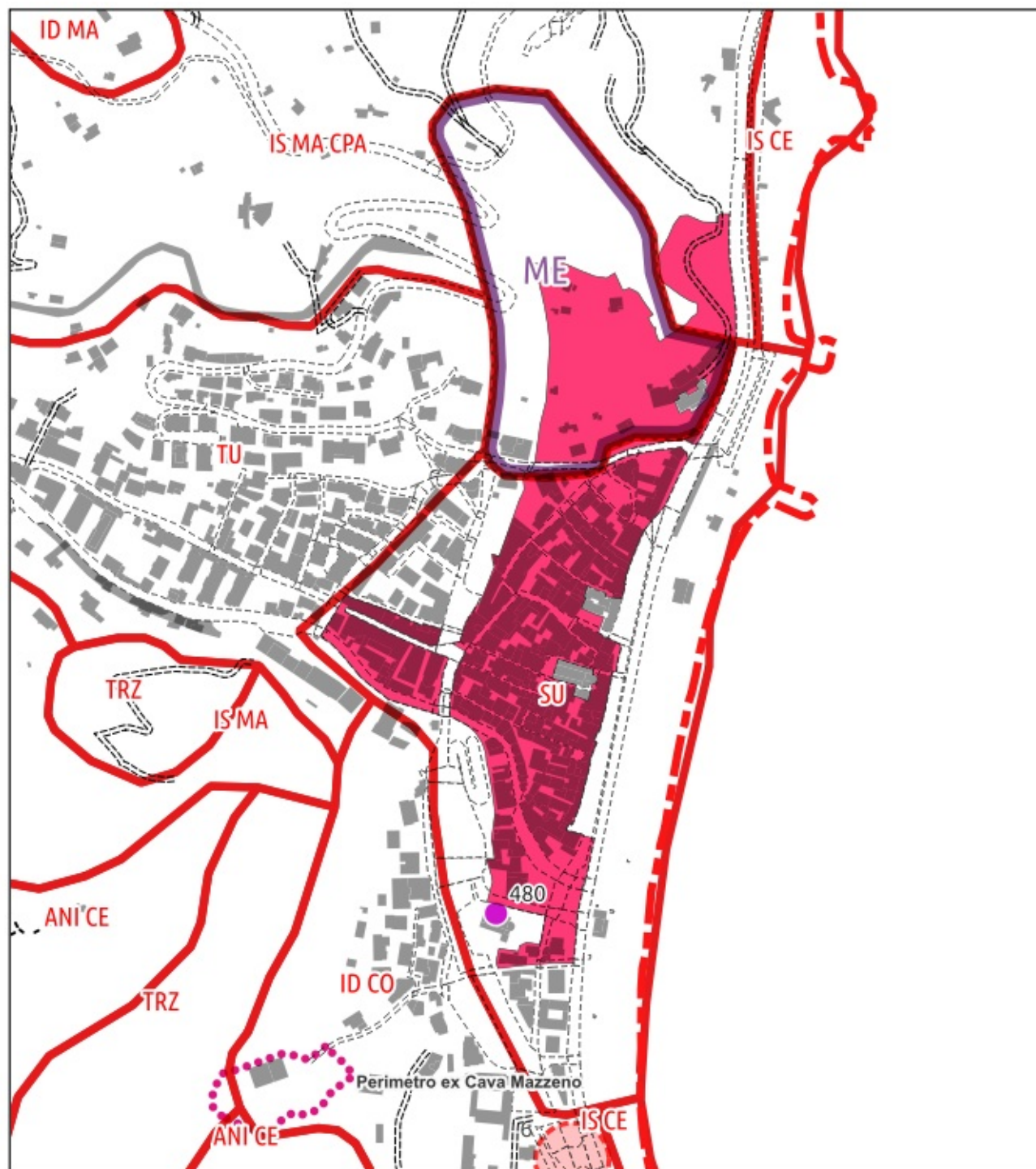
Descrizione

Tessuti e nuclei storici inglobati in un'area urbana più ampia, caratterizzati da un impianto a trama compatta, a prevalente destinazione residenziale, con presenza di vincoli paesaggistici e monumentali.

rif. Tavola 1-2



Scala 1:5000



Sovrapposizione PUC
Perimetro Assetti Insediativi PTCP vigente
rif. Tavola 3

Regione Liguria

PTCP

- Zonizzazione Assetti Insediativi
- Emergenza Storico-Archeologica

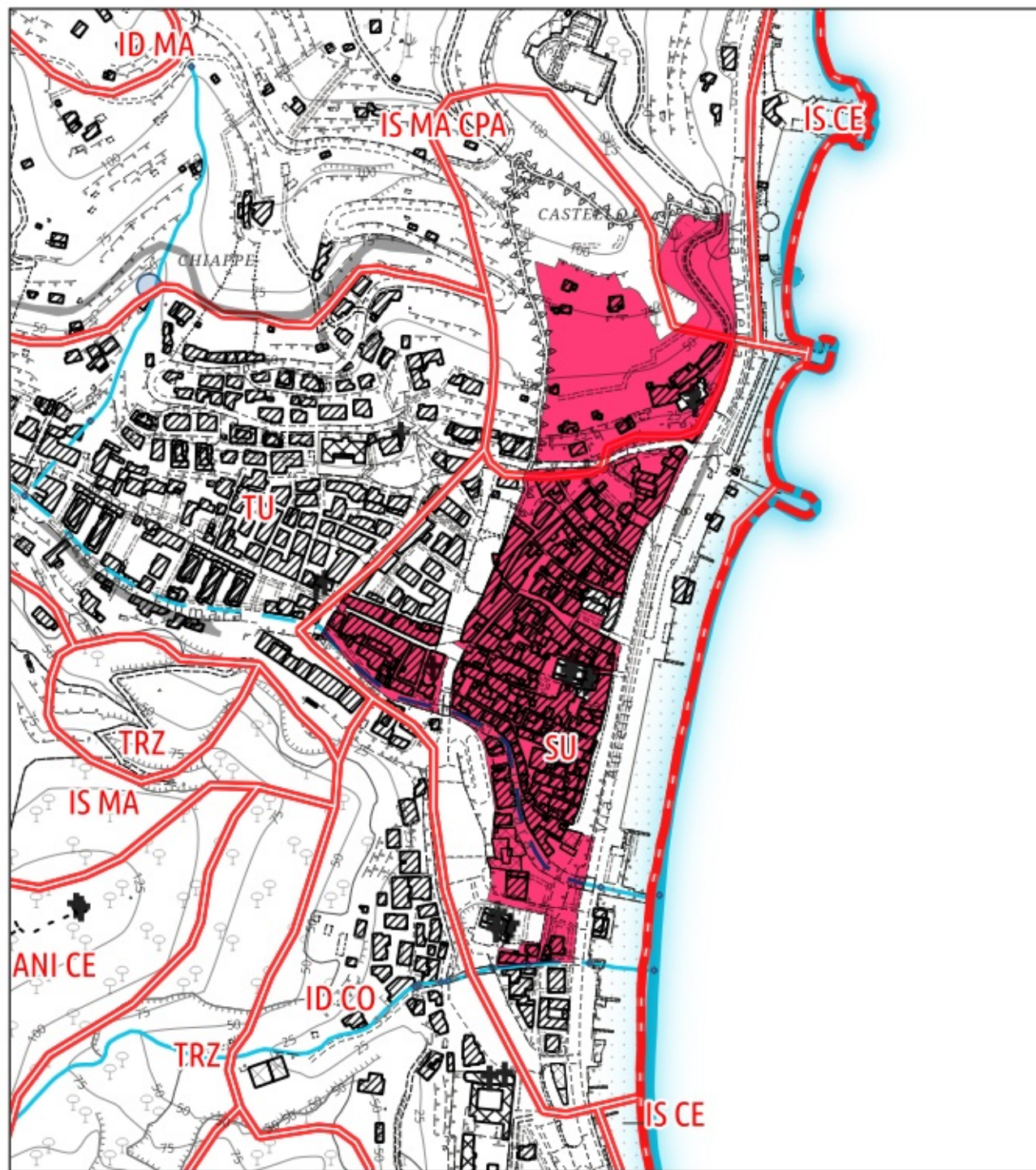
Manufatti emergenti (puntuali)



1:5000

CE_TSU

1



Sovrapposizione PUC
Perimetro Assetti Insediativi PTCP con proposte di
modifica
rif. Tavola 3.1

PTCP

- Zonizzazione Assetti Insediativi
- Emergenza Storico-Archeologica
- Proposte di modifica

Manufatti emergenti (puntuali)

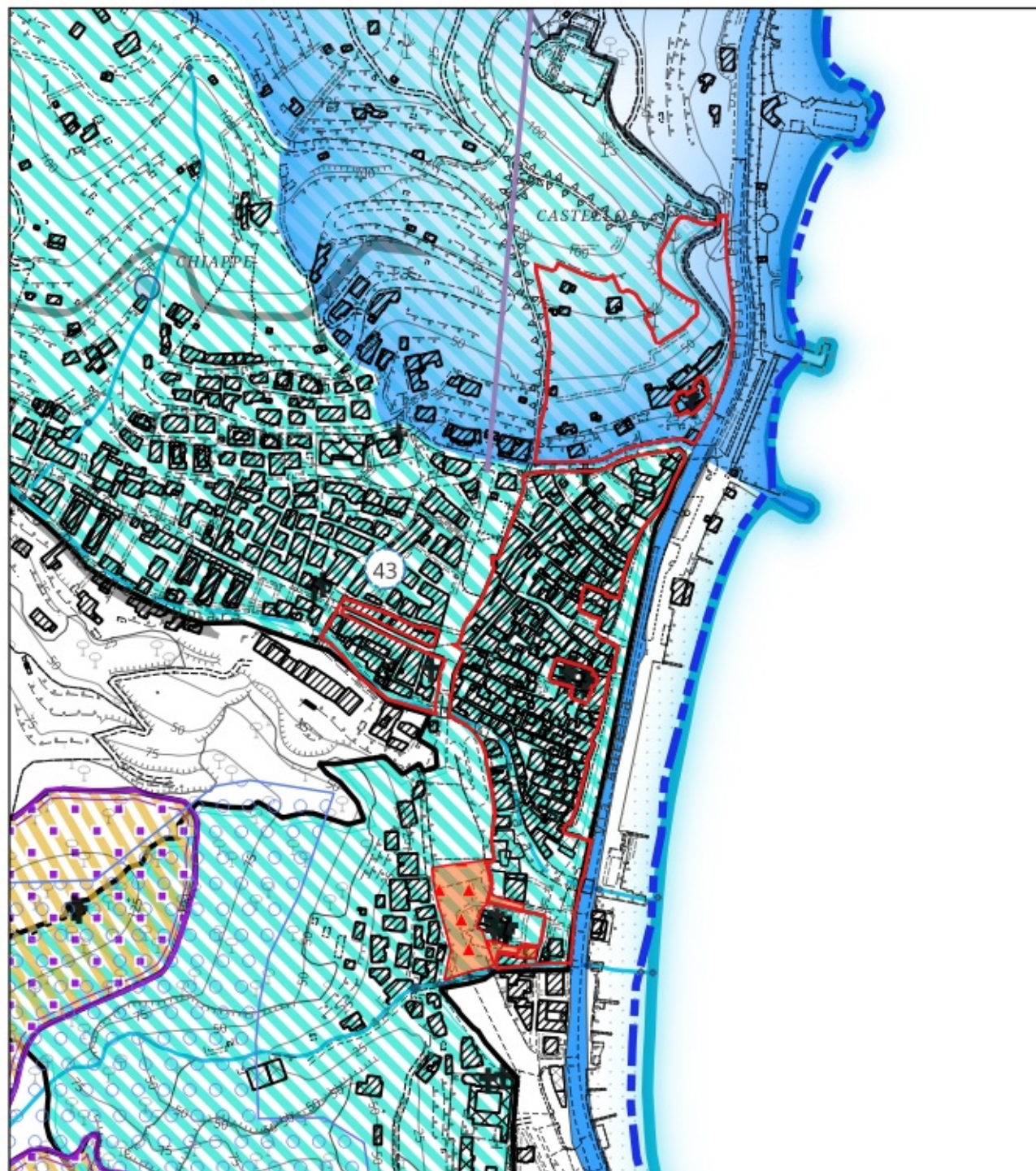
n_progr	definizione
480	SAN PARAGORIO



1:5000

CE_TSU

1



Sovrapposizione PUC
Vincoli MIBACT
rif. Tavola 4



Ambiti di PTCP



vincolo_archeologico_pol

Bellezze di insieme



FASCIA COSTIERA A LEVANTE DI NOLI
CARATTERIZZATA DA VEGETAZIONE
SPONTANEA MEDITERRANEA



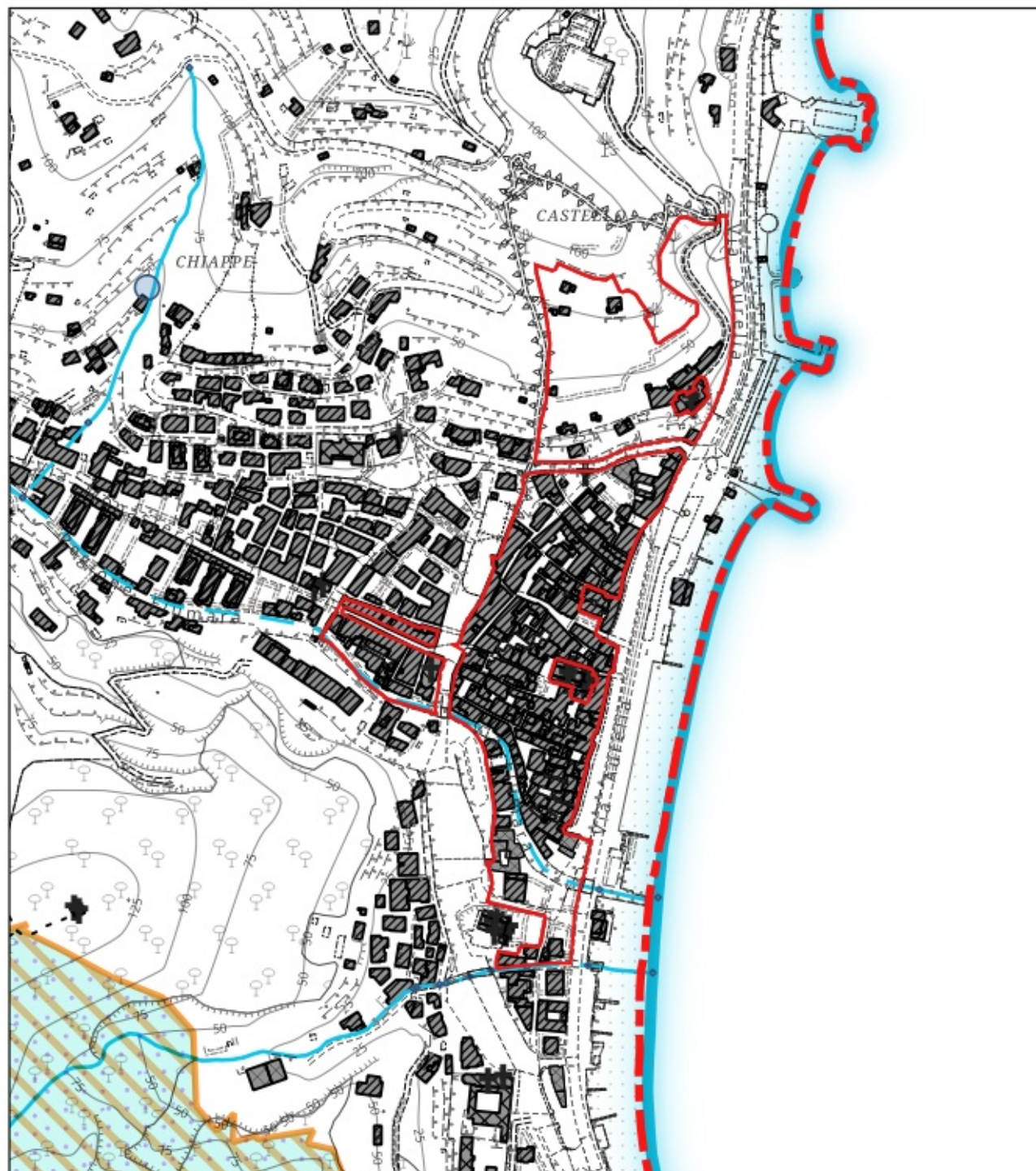
LA ZONA CAPO NOLI SITA NEL COMUNE DI NOLI
HA NOTEVOLE INTERESSE PUBBLICO
N QUANTO RICCA DI PECULIARI ESEMPLARI ARBOREI



LE LOCALITA CASTELLO LO ABITATO DI NOLI E LA
ZONA S.MICHELE HANNO NOTEVOLE INTERESSE
PUBBLICO PER I CARATTERISTICI IMMOBILIE PER
LA NON COMUNE BELLEZZA PANORAMICA



1:5000



Sovrapposizione PUC
Biodiversità e Vincoli Ambientali
rif. Tavola 5

LEGENDA



P.U.C.

ambiente



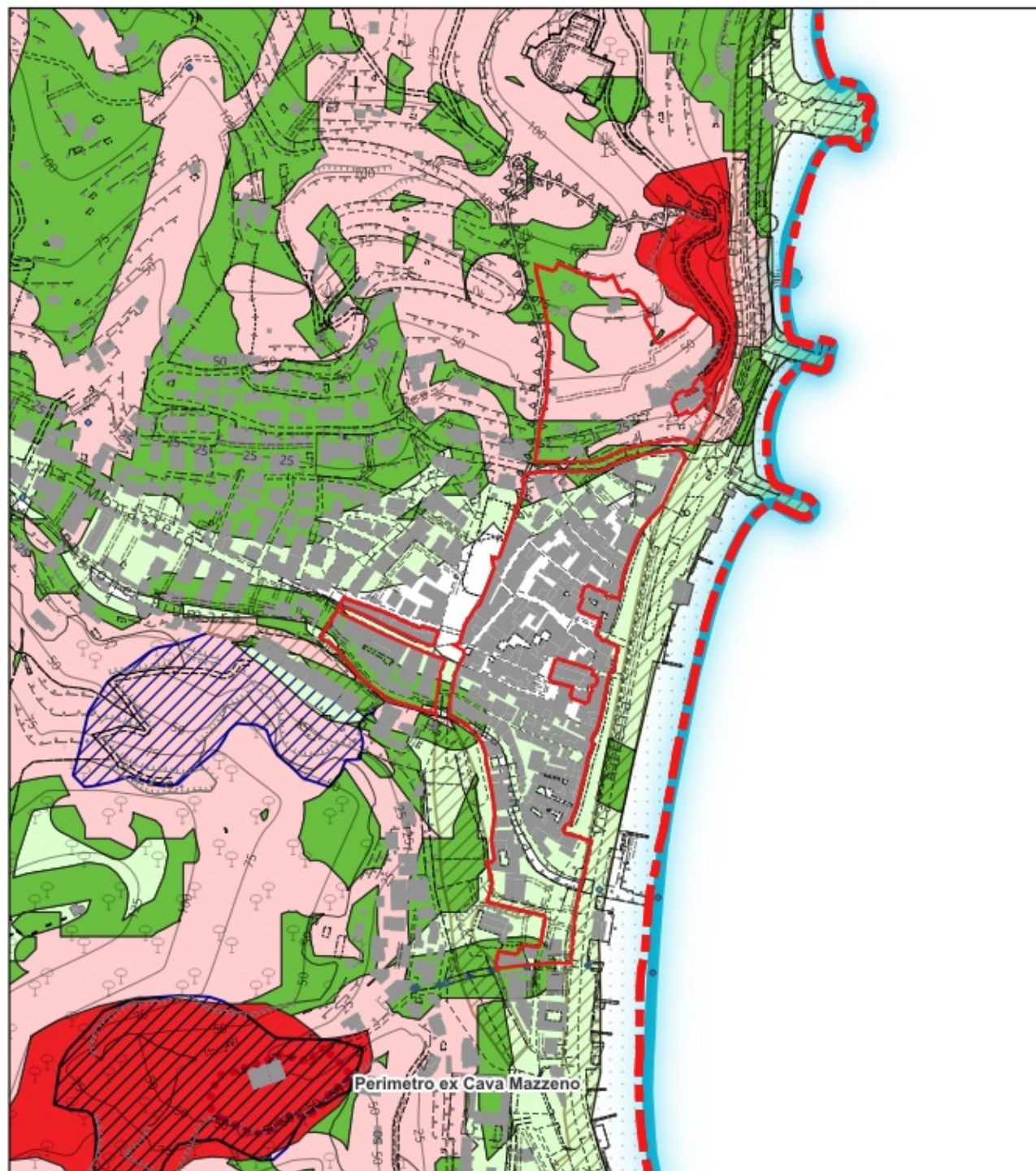
Siti_areali_di_Area_Nucleo_Core_area



Habitat_areale



1:5000



Sovrapposizione PUC
Piano di Assetto Idrogeologico
rif. Tavola 6

P.U.C.

Regione Liguria - Geoportale

P.d.B. rilievo regionale - Suscettività al dissesto

P4

P3b

P2b

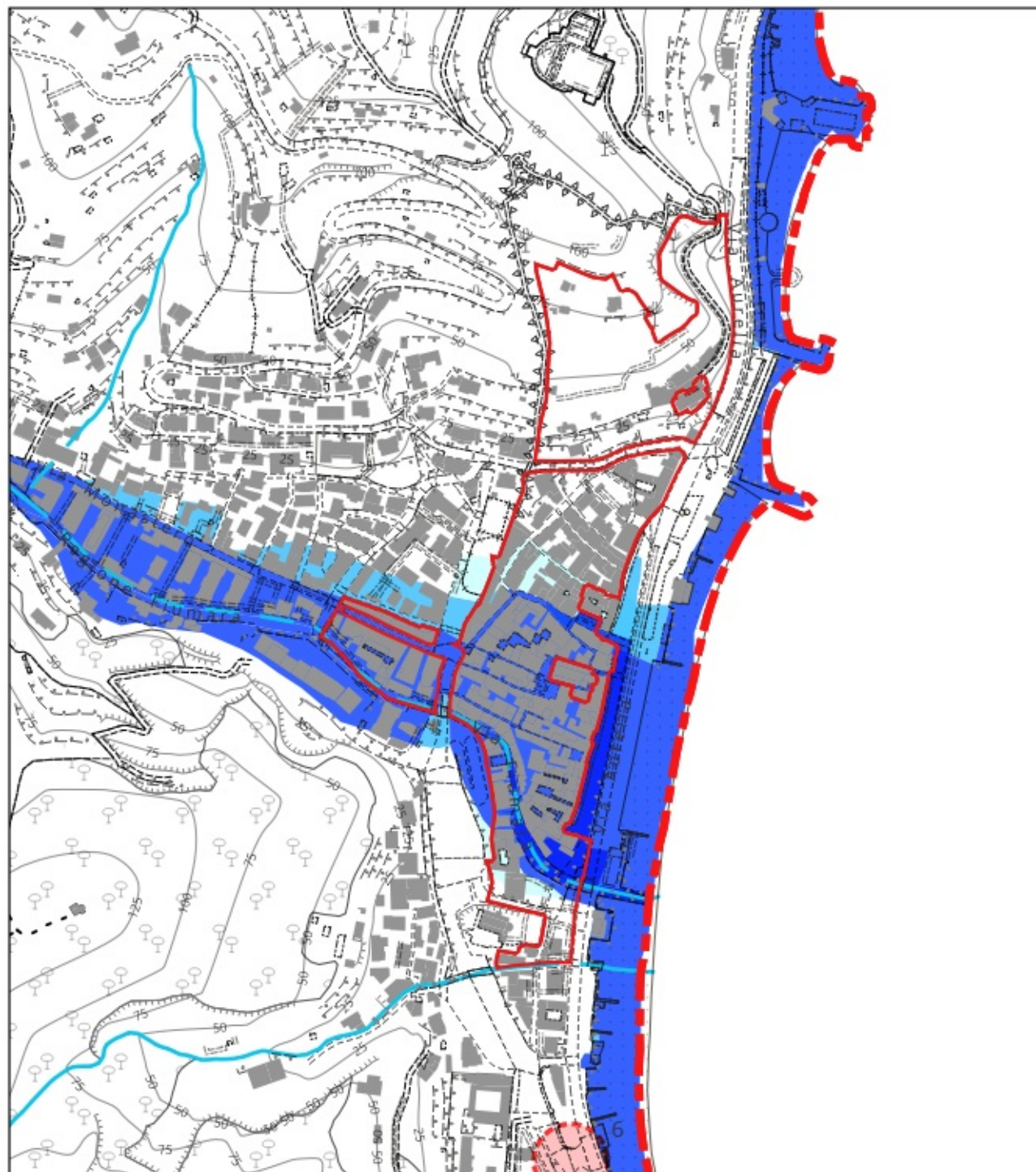
P1

suscettività_classi_speciali

B2 - riporti o discarica dismessa



1:5000



Sovrapposizione PUC
Piano Gestione Rischio Alluvioni
rif. Tavola 7

LEGENDA



P.U.C.

dominio costiero



P3



P2

dominio fluviale



P3



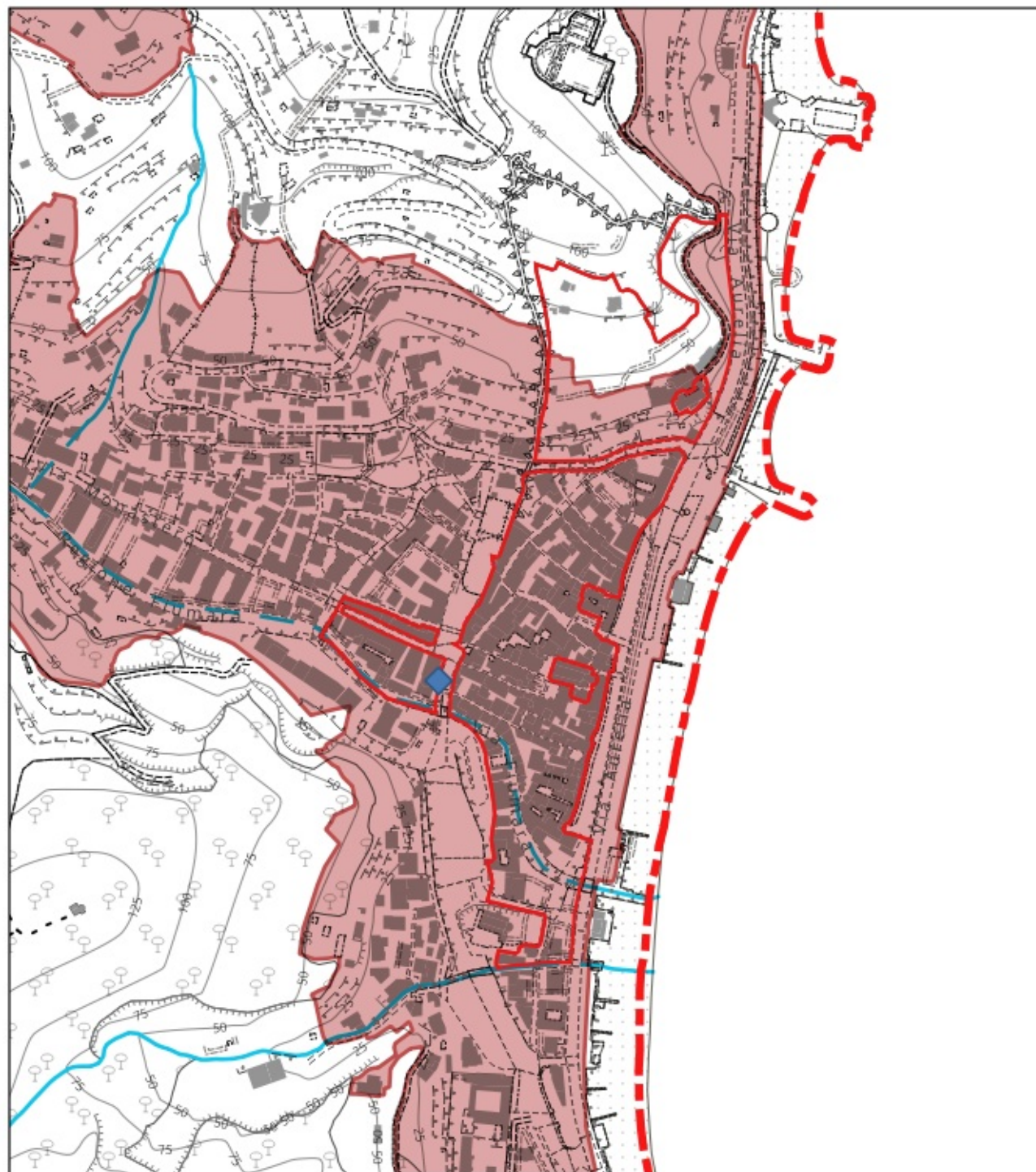
P2



P1



1:5000



Sovrapposizione PUC
Fasce di rispetto autostradale - acquiferi- aree percorse
dal fuoco
rif. Tavola 8

LEGENDA

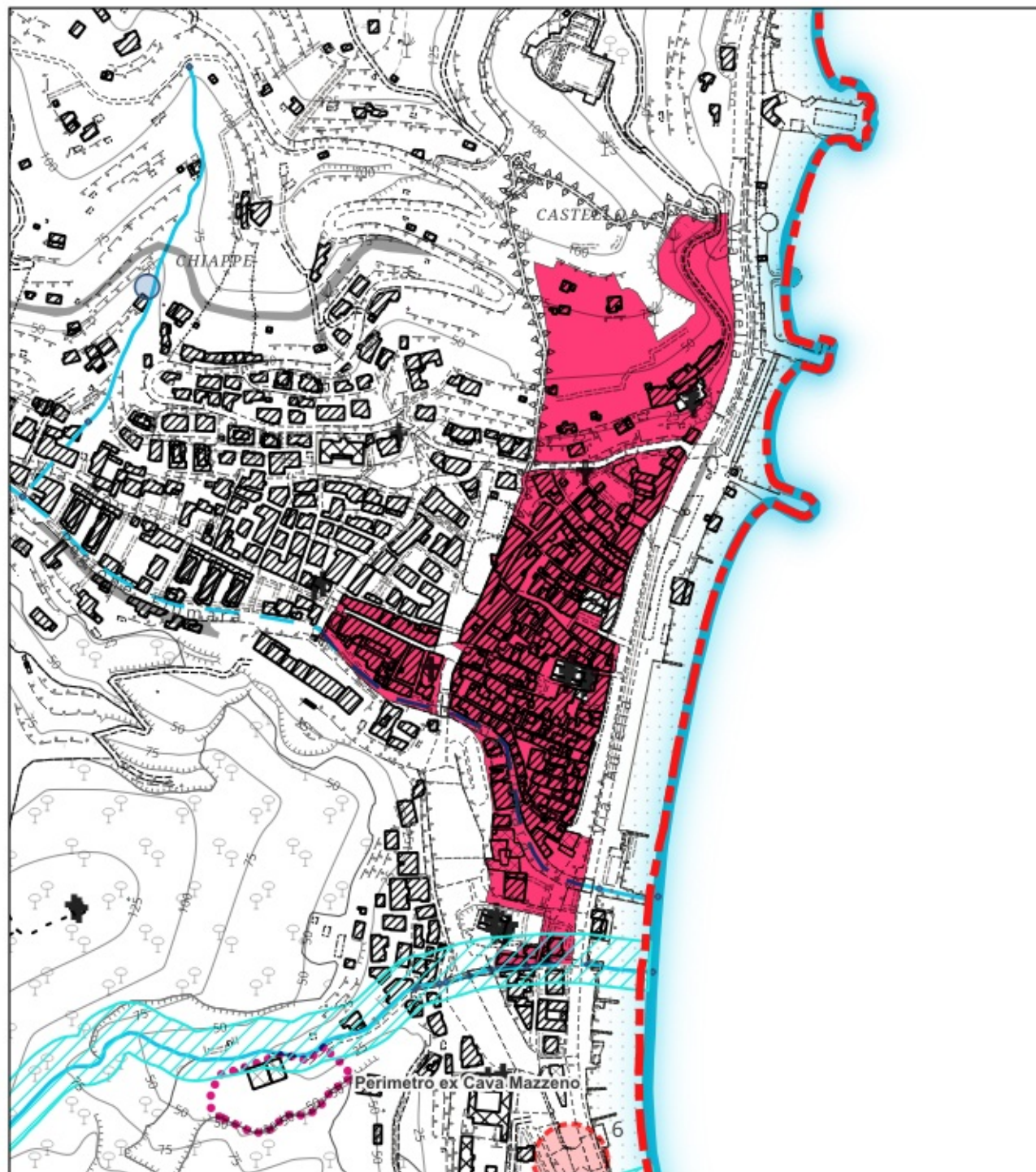
-  P.U.C.
-  centri abitati



1:5000

CE_TSU

1



Sovrapposizione PUC
Fasce di rispetto- ex art. 13 de R.R. n. 1/2025
rif. Tavola 9

LEGENDA

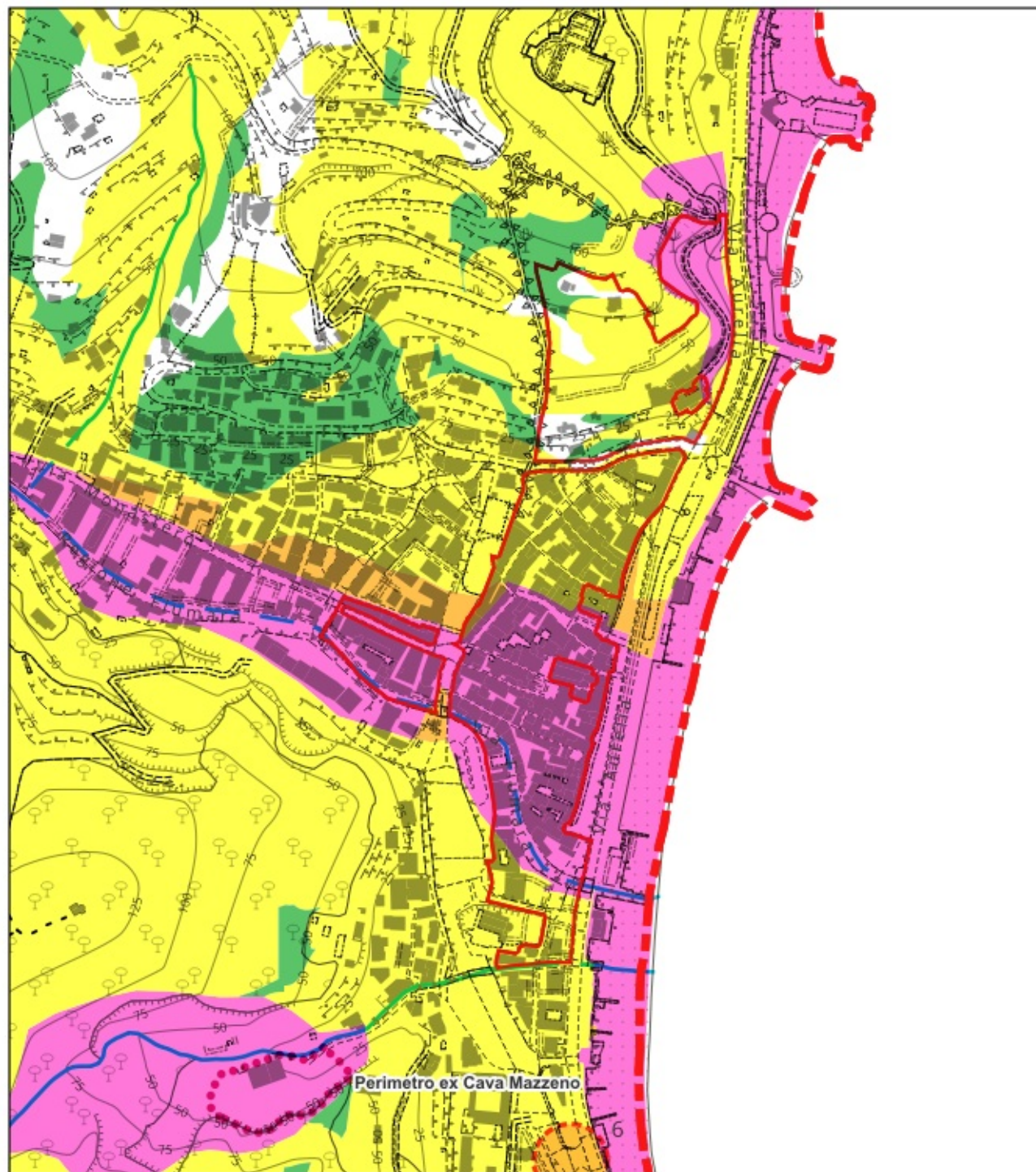
 fascia di rispetto



1:5000

CE_TSU

1



Sovrapposizione PUC
Carta della suscettività d'uso
rif. Tavola 10

LEGENDA

classi suscettività d'uso

Classe 1



Classe 2



Classe 3



Classe 4



Classe 5



P.U.C.



1:5000