

## Sup.Territoriale

598

S.C.

162

Coeff.

2,6

S.U.

422

Densita'

0,71

Coef = stima della media del numero di piani degli edifici esistenti

Tipologie di riferimento Ambiti, Distretti, altri Territori ex Tabella Regolamento reg. 25 luglio 2017, n. 2

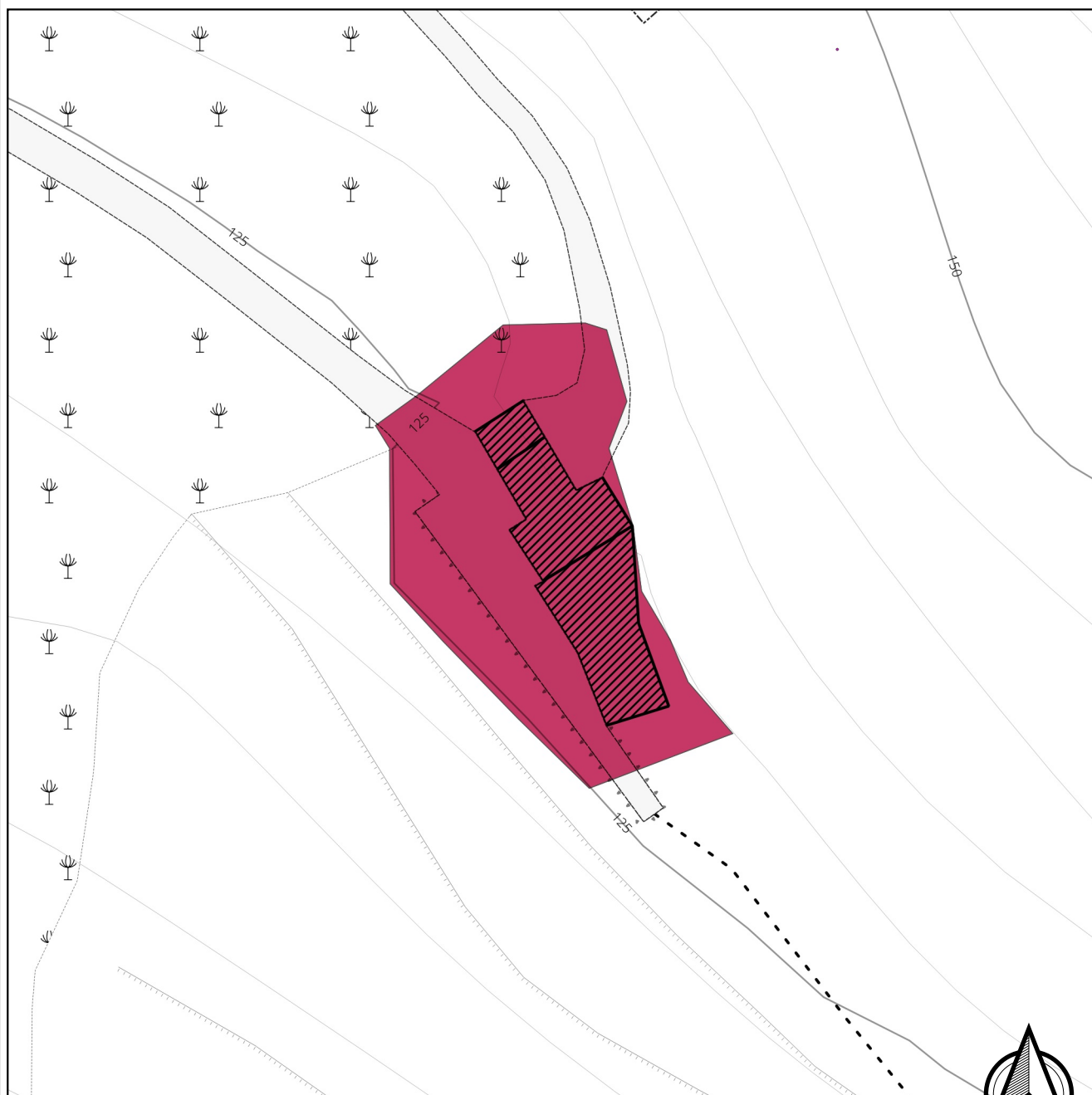
## Titolo

## 2. AMBITI DI CONSERVAZIONE DI TESSUTI STORICI ISOLATI

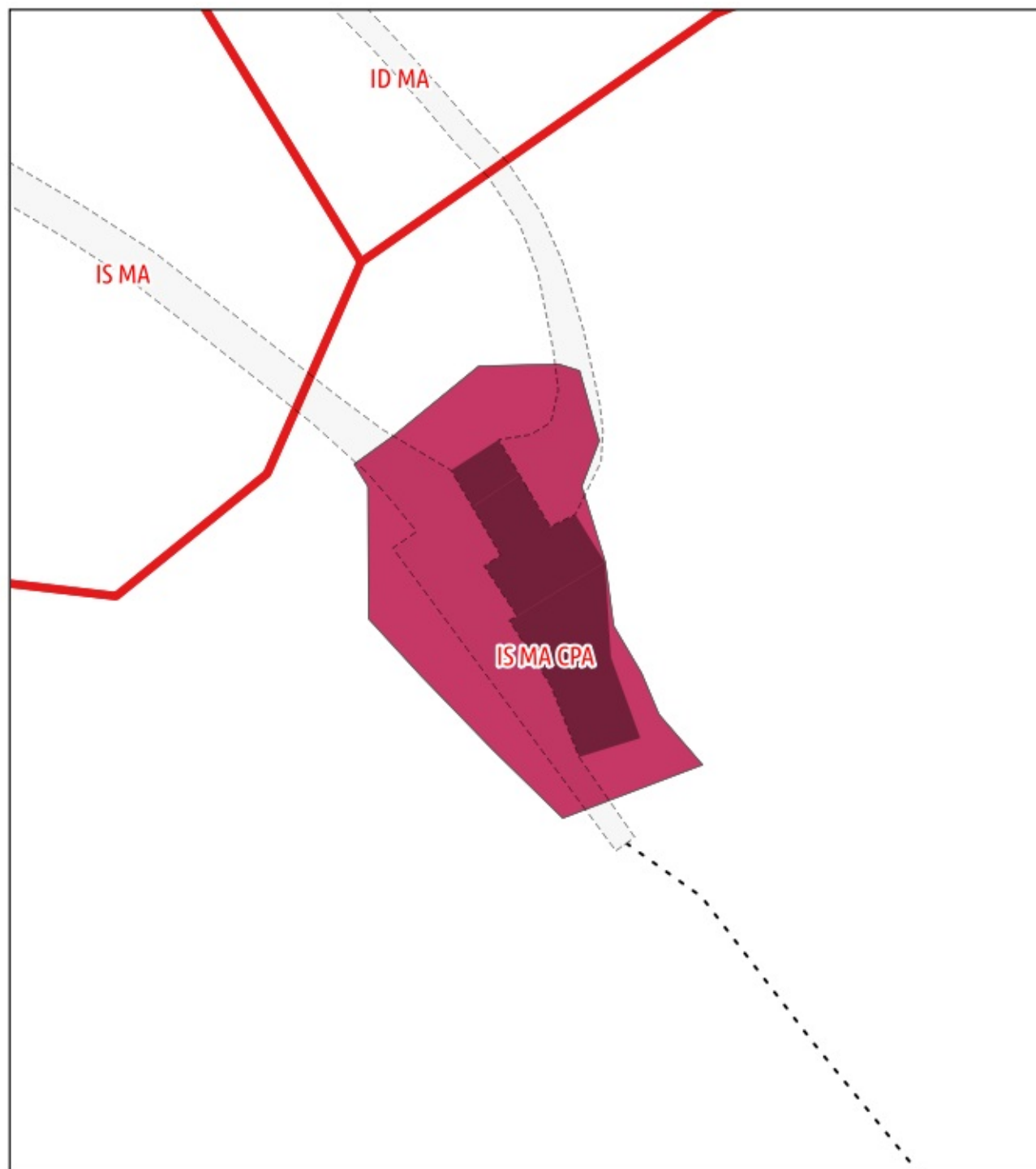
## Descrizione

Nuclei frazionali, borghi ed aggregati storici minori, in contesti agricoli comunque distinti rispetto ad aree edificate contigue, con impianto lineare o a trama compatta, a prevalente destinazione residenziale, con edilizia monumentale ed eventuale presenza di vincoli paesaggistici.

rif. Tavola 1-2





Scala 1:500



Sovrapposizione PUC  
Perimetro Assetti Insediativi PTCP vigente  
rif. Tavola 3

Regione Liguria

PTCP

-  Zonizzazione Assetti Insediativi
-  Emergenza Storico-Archeologica

Manufatti emergenti ( puntuali )






1:500



Sovrapposizione PUC  
Perimetro Assetti Insediativi PTCP con proposte di  
modifica  
rif. Tavola 3.1

PTCP

-  Zonizzazione Assetti Insediativi
-  Emergenza Storico-Archeologica
-  Proposte di modifica

Manufatti emergenti ( puntuali )

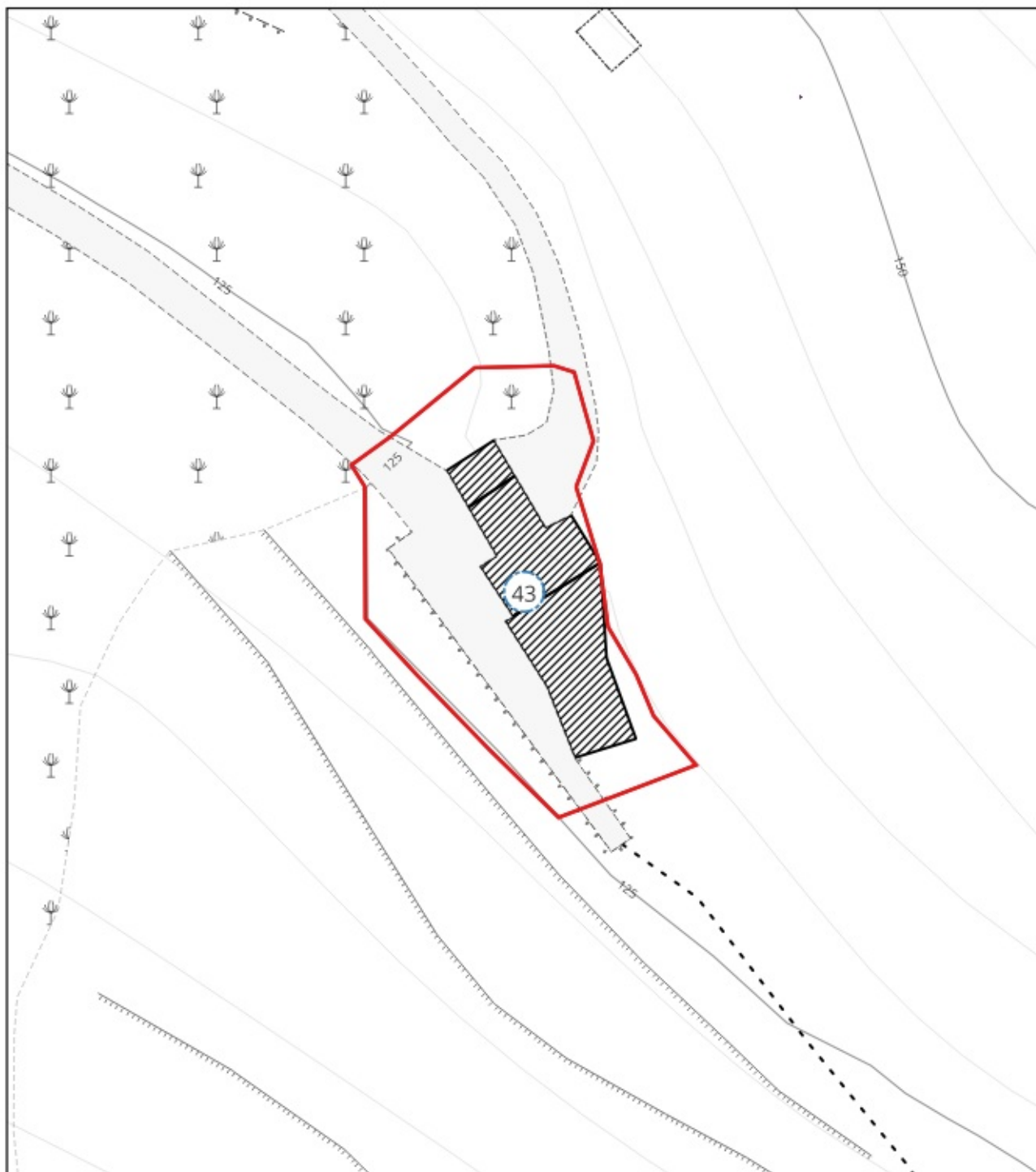
n_progr	definizione
---------	-------------



1:500

CE\_TSI

21



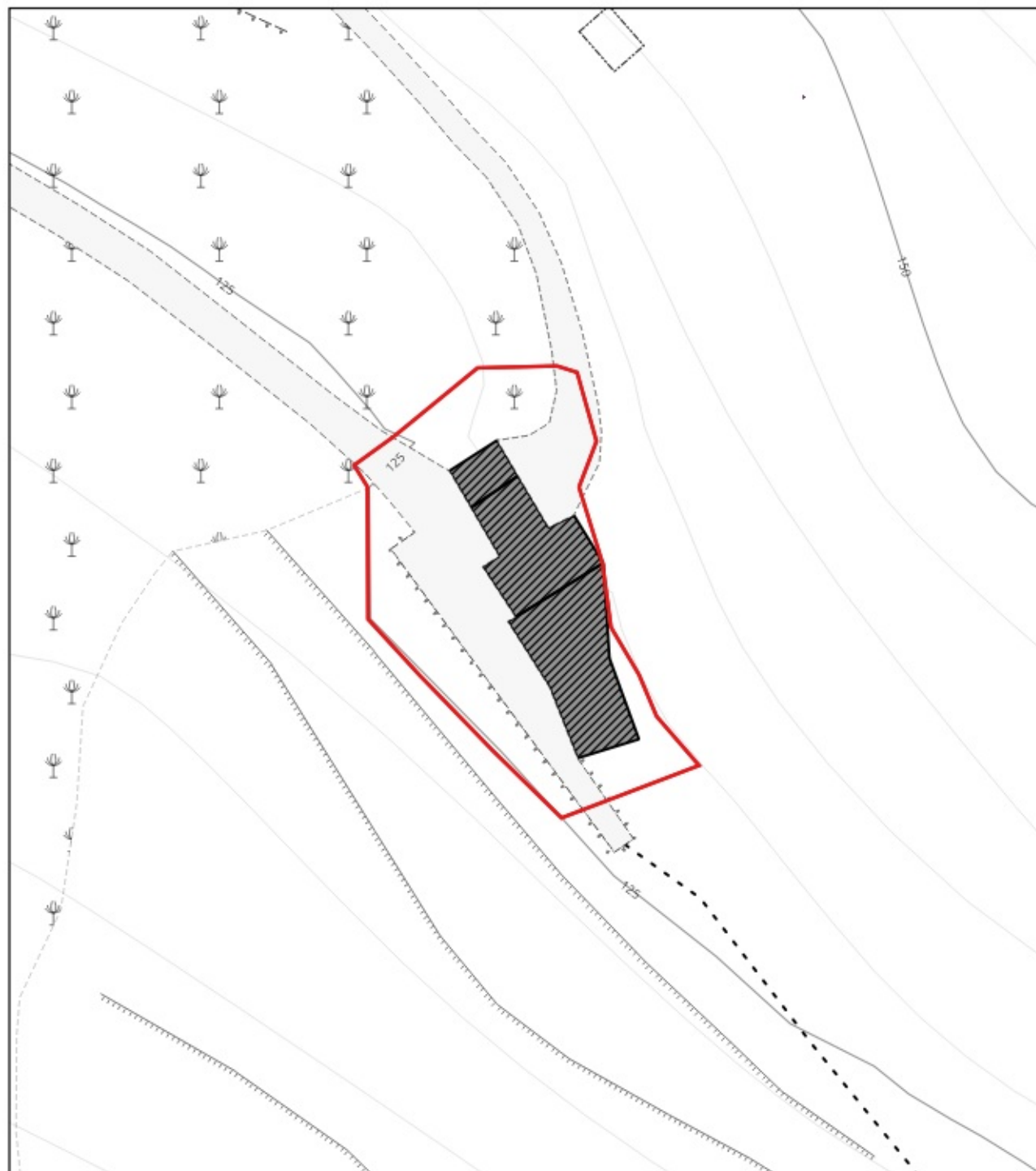
Sovrapposizione PUC  
Vincoli MIBACT  
rif. Tavola 4



1:500

CE\_TSI

21



Sovrapposizione PUC  
Biodiversità e Vincoli Ambientali  
rif. Tavola 5

LEGENDA



P.U.C.

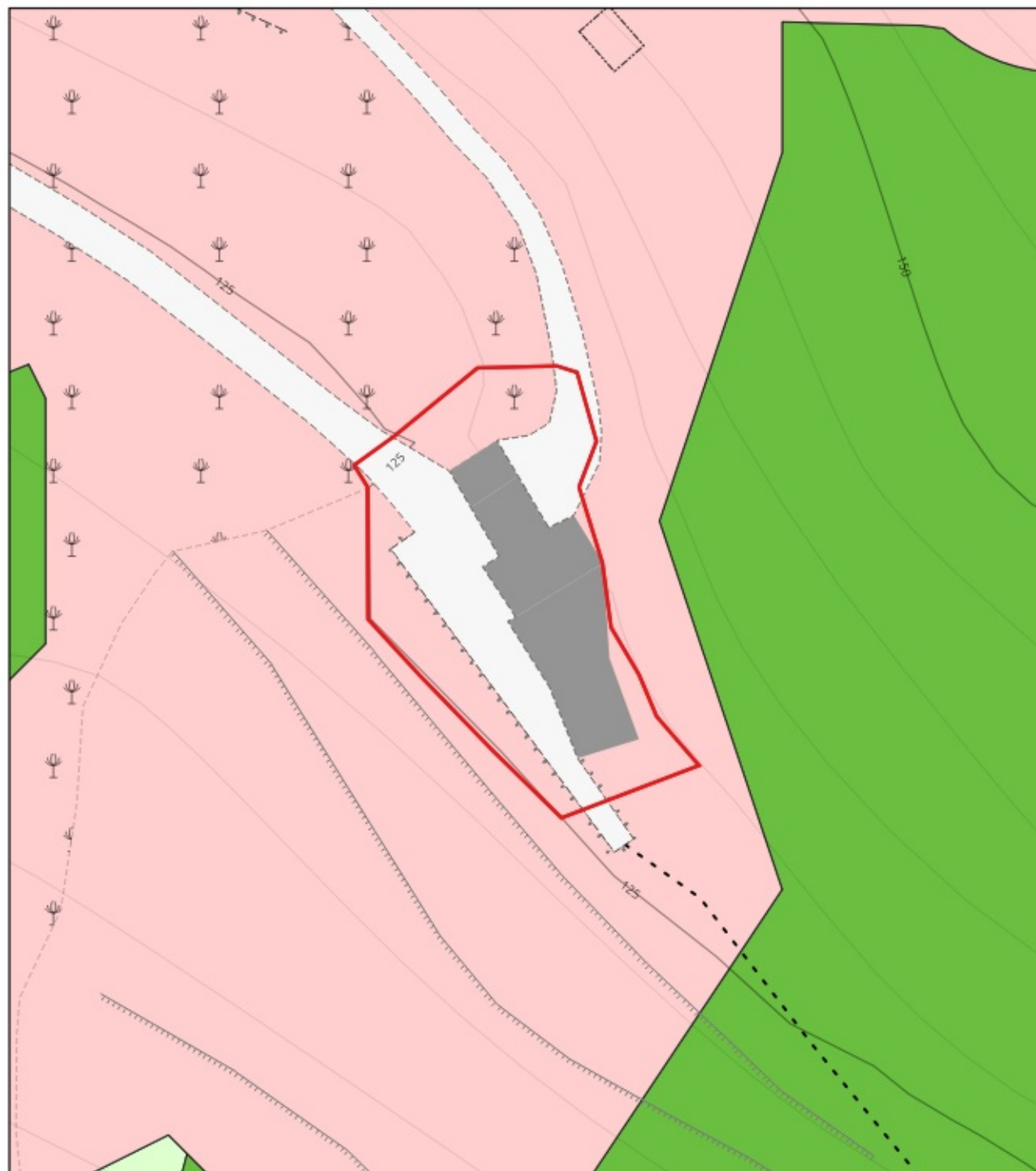


1:500

CE\_TSI

21





Sovrapposizione PUC  
Piano di Assetto Idrogeologico  
rif. Tavola 6



P.U.C.

Regione Liguria - Geoportale

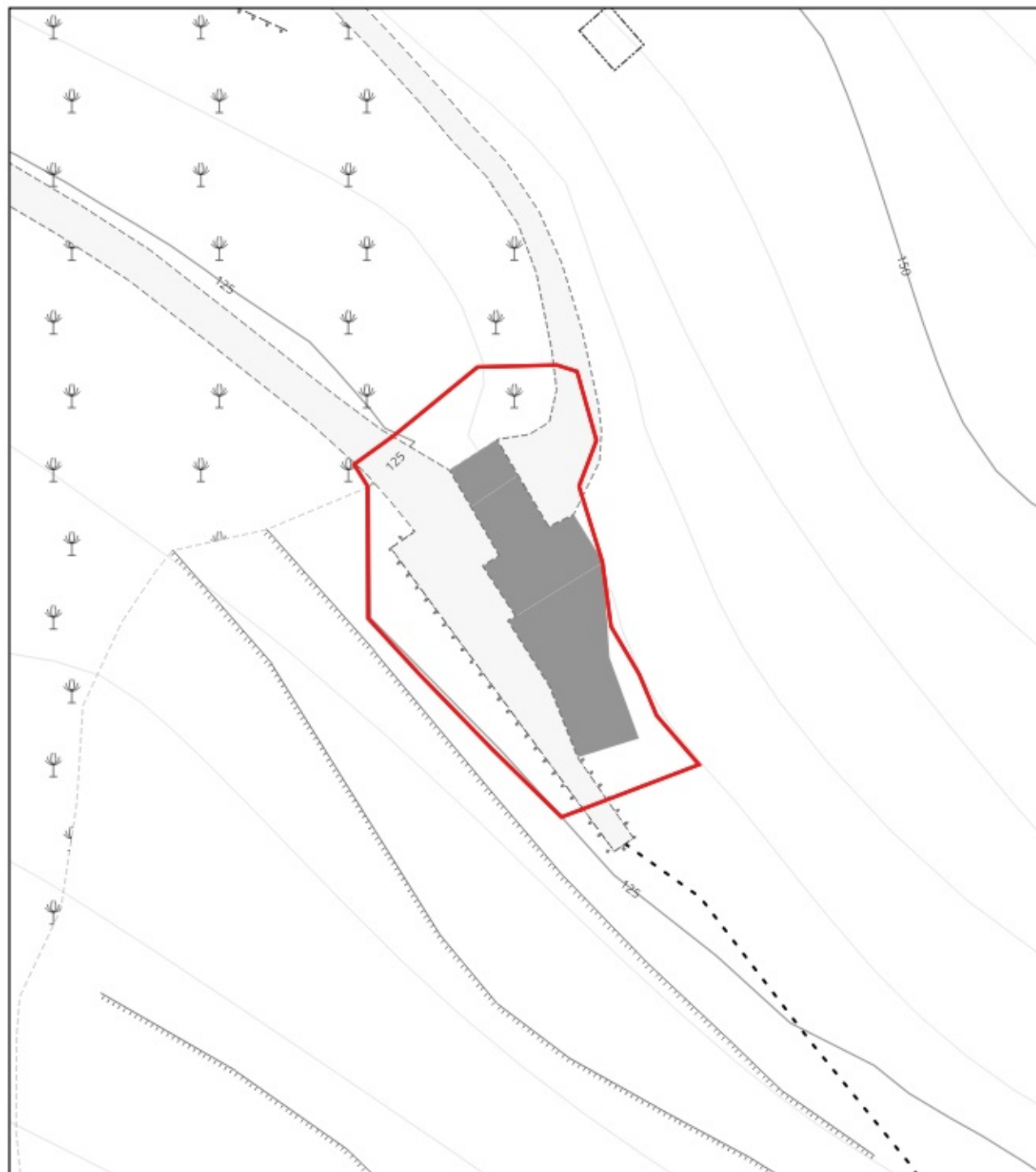
P.d.B. rilievo regionale - Suscettività al dissesto



P3b



1:500



Sovrapposizione PUC  
Piano Gestione Rishio Alluvioni  
rif. Tavola 7

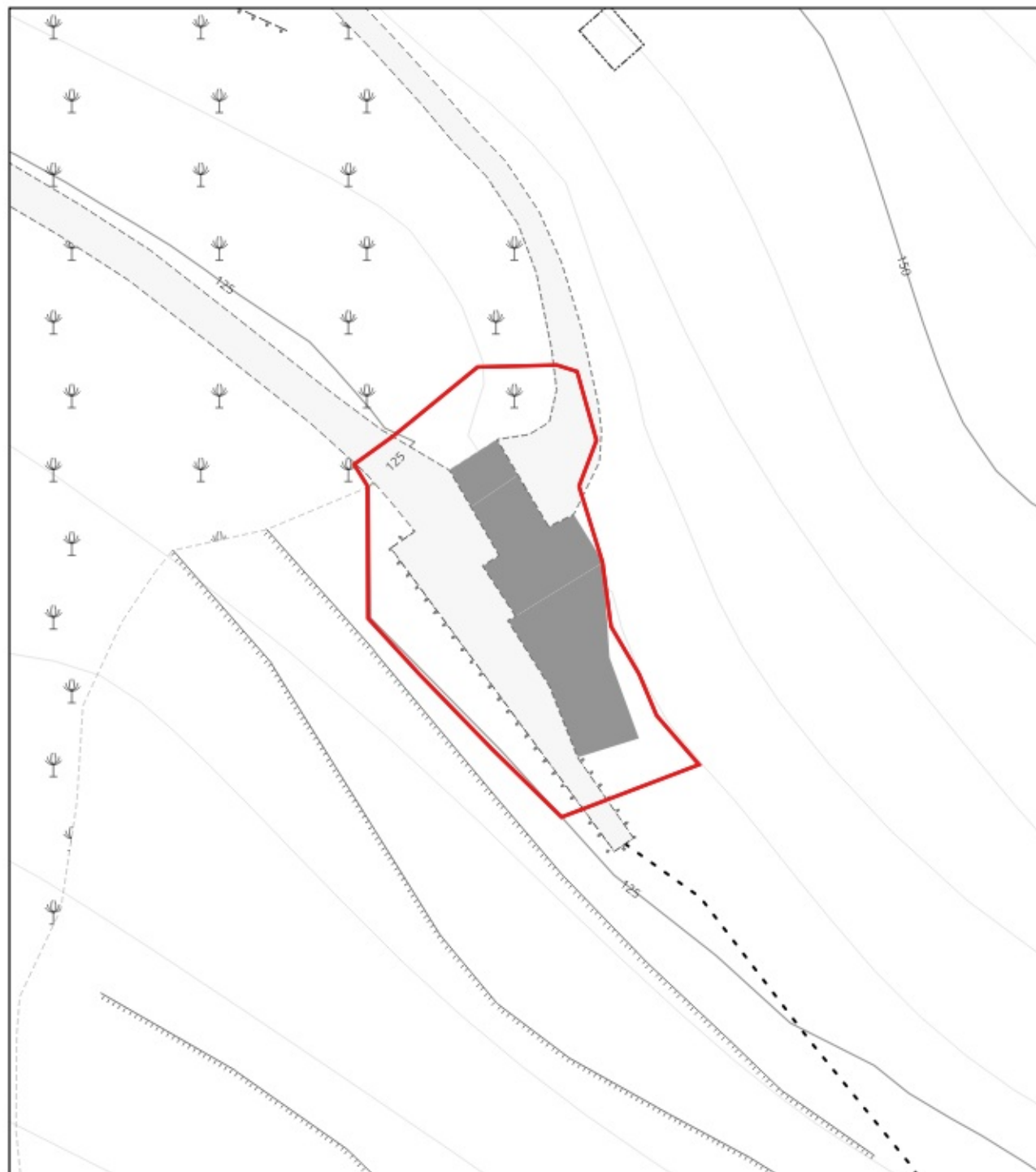
LEGENDA



1:500

CE\_TSI

21



Sovrapposizione PUC  
Fasce di rispetto autostradale - acquiferi- aree percorse  
dal fuoco  
rif. Tavola 8

#### LEGENDA



P.U.C.



1:500

CE\_TSI

21





Sovrapposizione PUC  
Fasce di rispetto- ex art. 13 de R.R. n. 1/2025  
rif. Tavola 9

*LEGENDA*

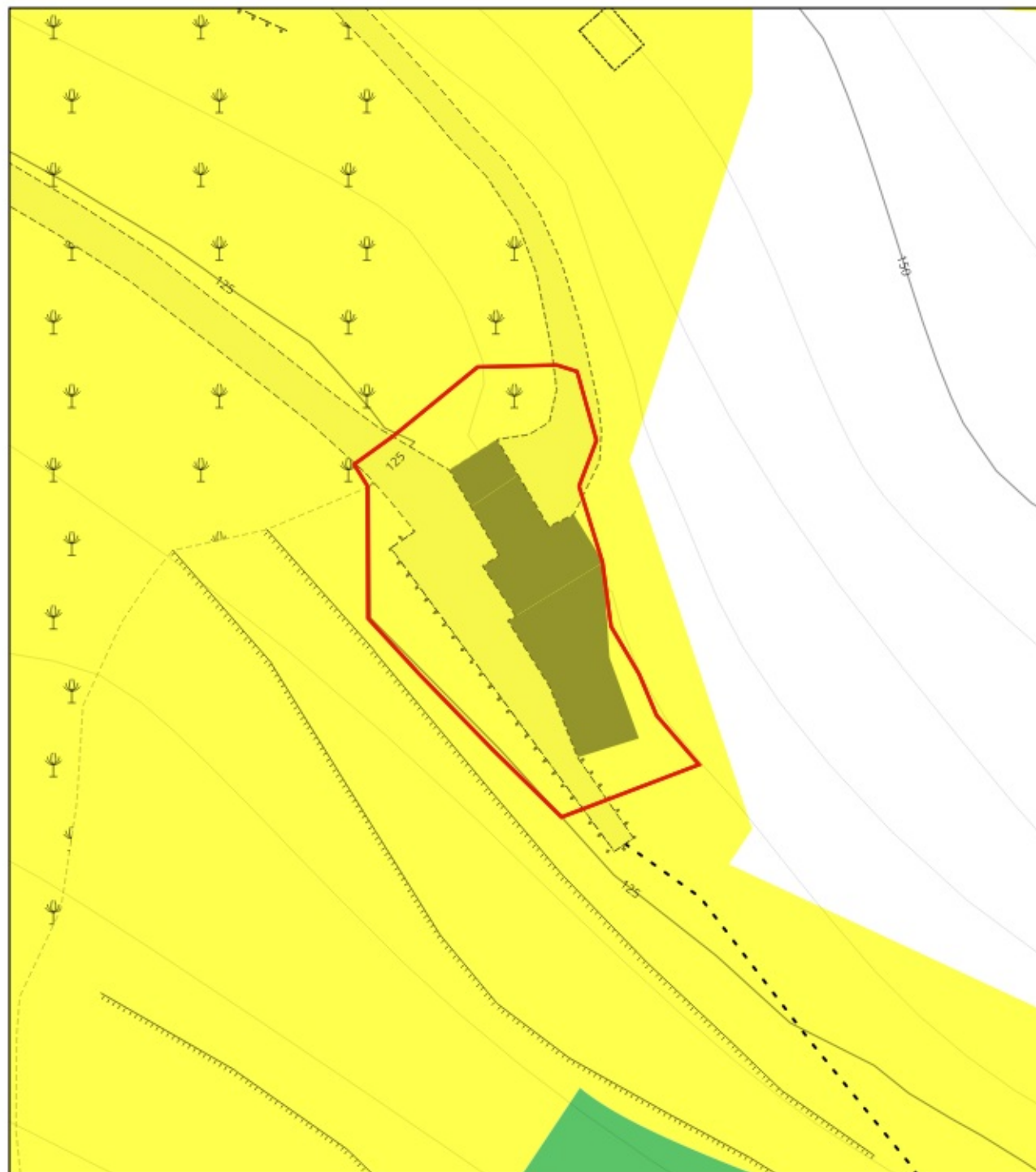
 fascia di rispetto



1:500

CE\_TSI

21



Sovrapposizione PUC  
Carta della suscettività d'uso  
rif. Tavola 10

*LEGENDA*

*classi suscettività d'uso*

 Classe 3

 P.U.C.



1:500