

Sup.Territoriale

1419

S.C.

Coeff.

NULL

S.U.

Densita'

Coef = stima della media del numero di piani degli edifici esistenti

Tipologie di riferimento Ambiti, Distretti, altri Territori ex Tabella Regolamento reg. 25 luglio 2017, n. 2

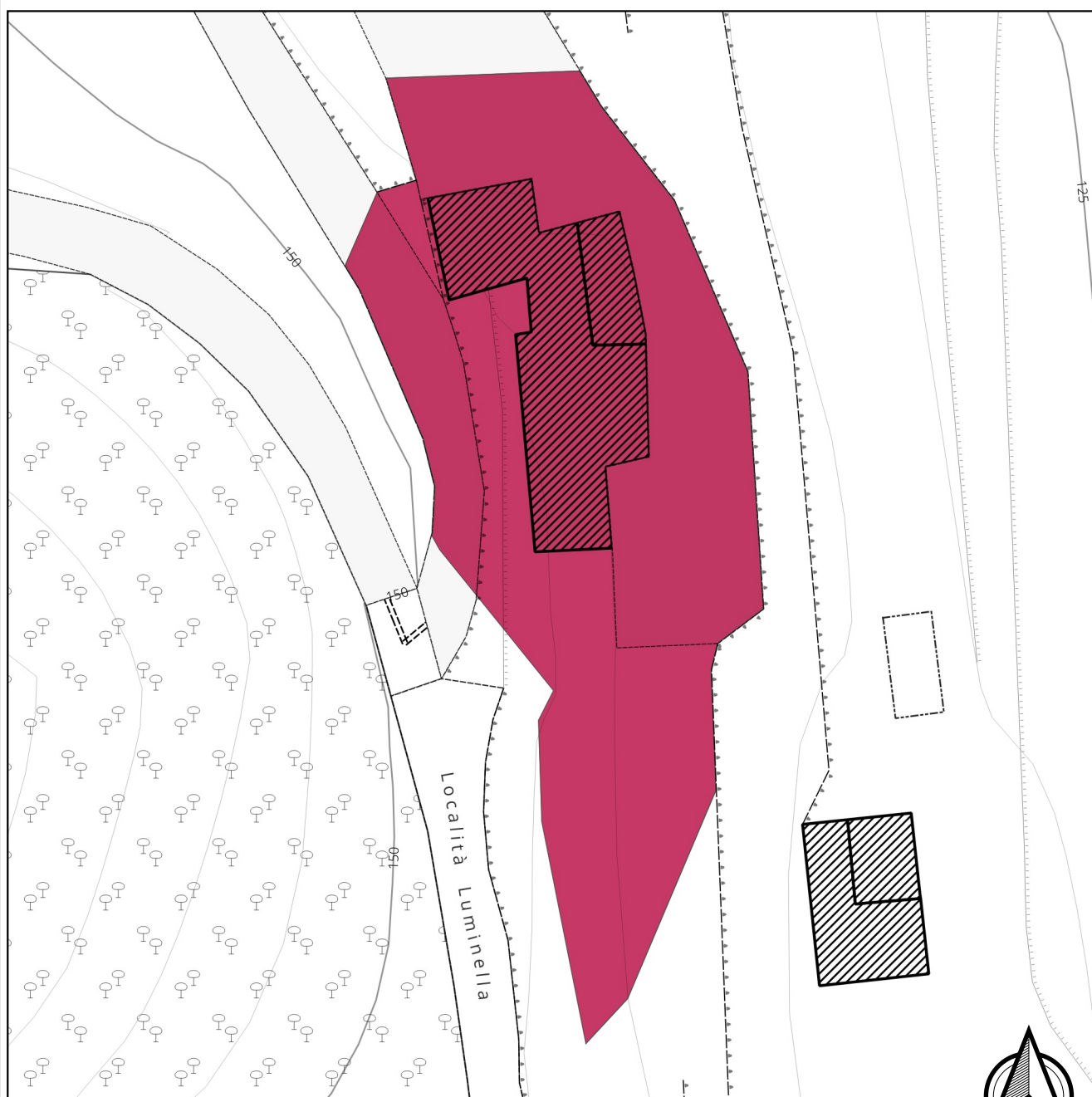
## Titolo

## 2. AMBITI DI CONSERVAZIONE DI TESSUTI STORICI ISOLATI

## Descrizione

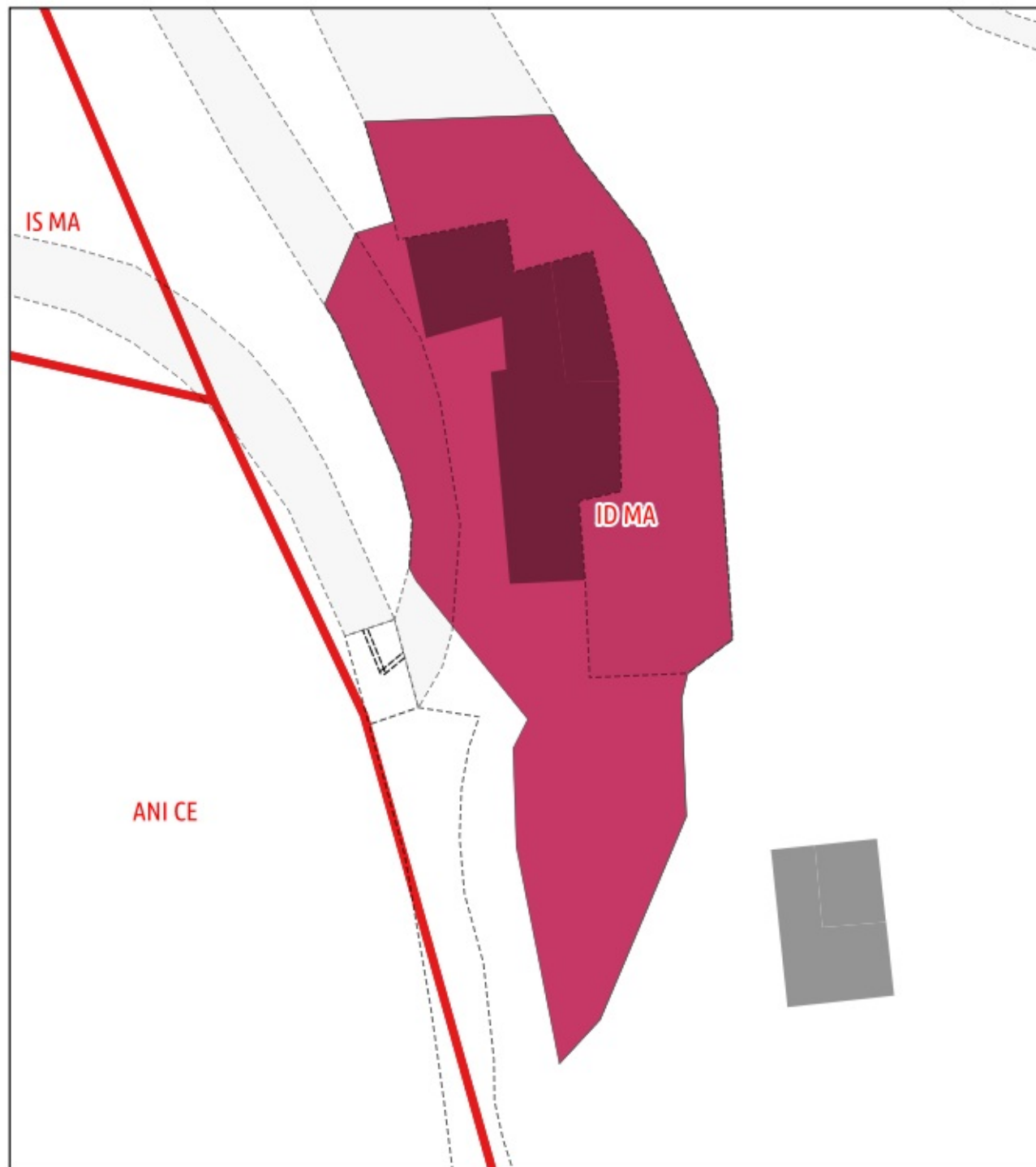
Nuclei frazionali, borghi ed aggregati storici minori, in contesti agricoli comunque distinti rispetto ad aree edificate contigue, con impianto lineare o a trama compatta, a prevalente destinazione residenziale, con edilizia monumentale ed eventuale presenza di vincoli paesaggistici.

rif. Tavola 1-2



Scala 1:500







Sovrapposizione PUC  
Perimetro Assetti Insediativi PTCP vigente  
rif. Tavola 3

Regione Liguria

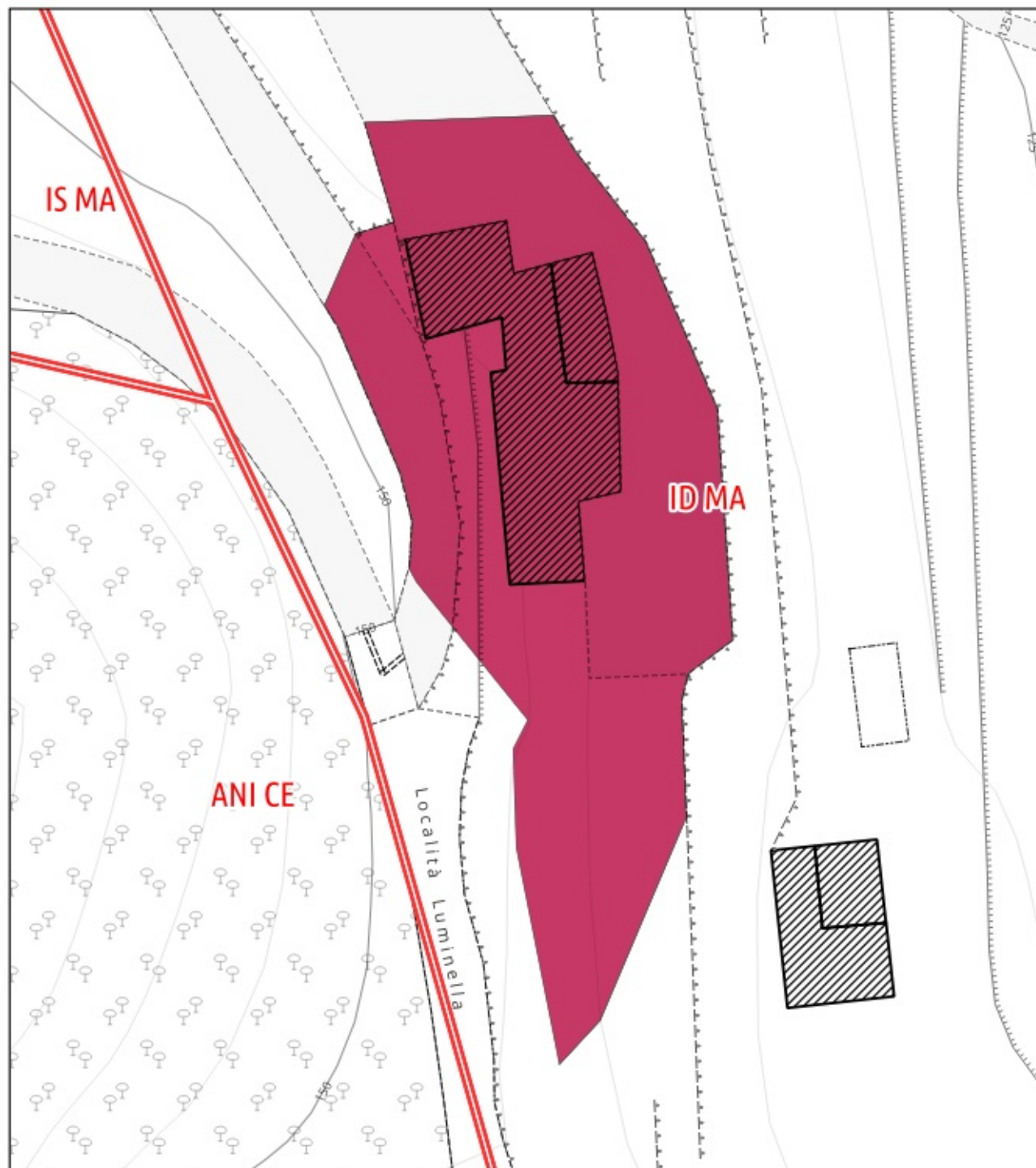
PTCP

-  Zonizzazione Assetti Insediativi
-  Emergenza Storico-Archeologica

Manufatti emergenti ( puntuali )






1:500



Sovrapposizione PUC  
Perimetro Assetti Insediativi PTCP con proposte di  
modifica  
rif. Tavola 3.1

PTCP

-  Zonizzazione Assetti Insediativi
-  Emergenza Storico-Archeologica
-  Proposte di modifica

Manufatti emergenti (puntuali)

| n_progr | definizione |
|---------|-------------|
|---------|-------------|



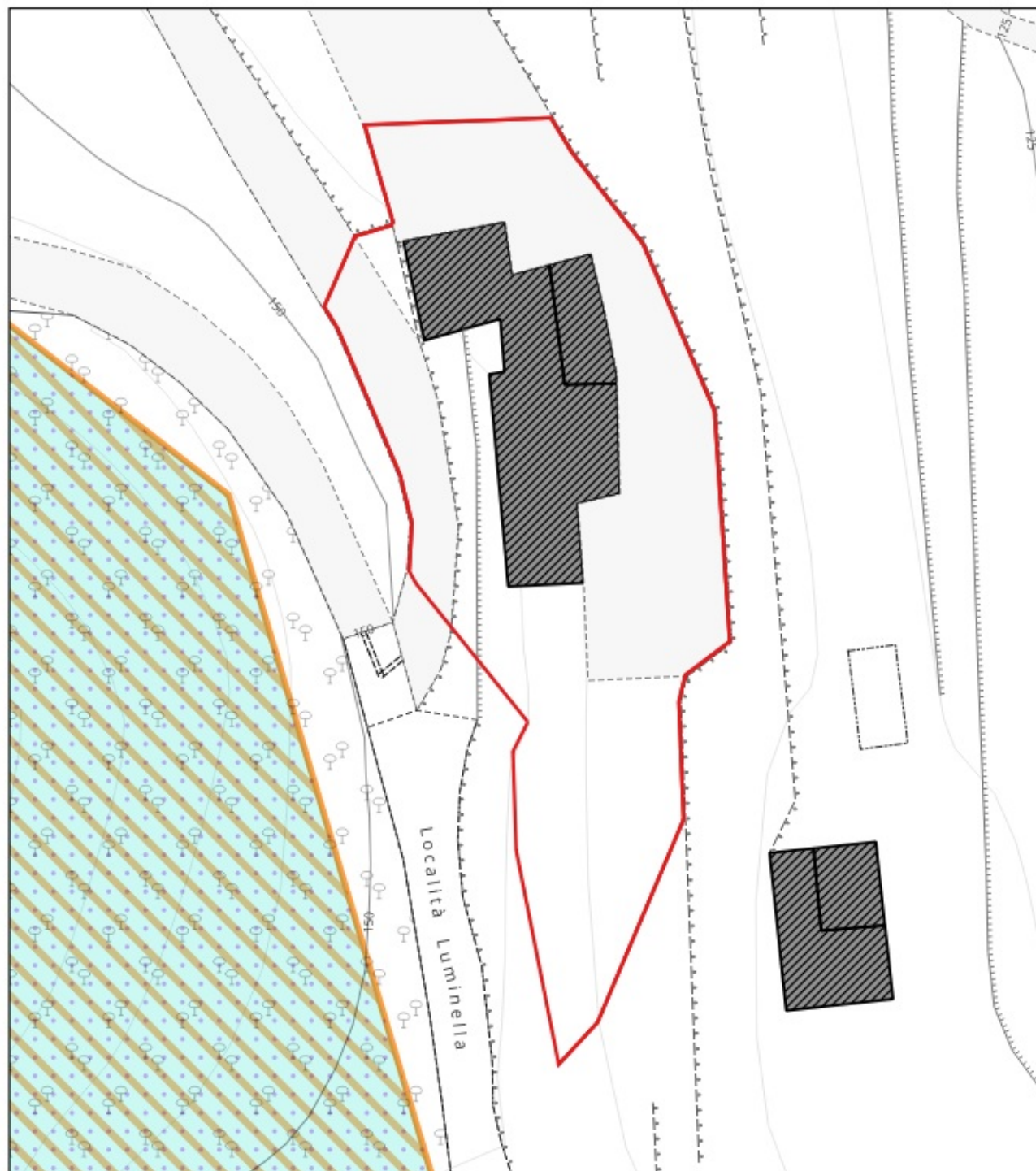
1:500

CE\_TSI

22







# Sovrapposizione PUC Biodiversità e Vincoli Ambientali rif. Tavola 5

## LEGENDA



PUC:

ambiente



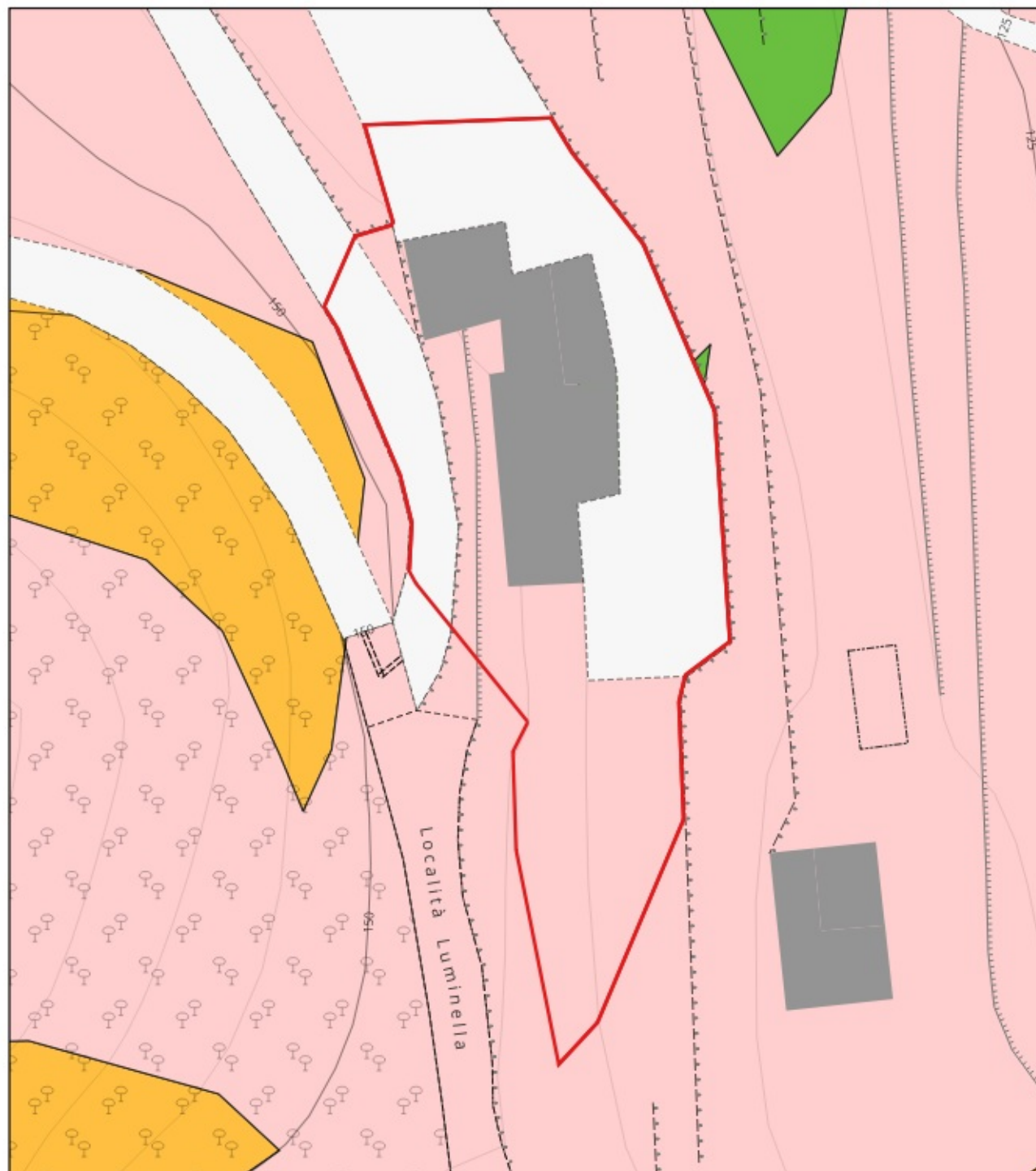
Siti\_areali\_di\_Area\_Nucleo\_Core\_area



Habitat\_areale



1:500



# Sovrapposizione PUC Piano di Assetto Idrogeologico rif. Tavola 6

 P.U.C.

Regione Liguria - Geoportale

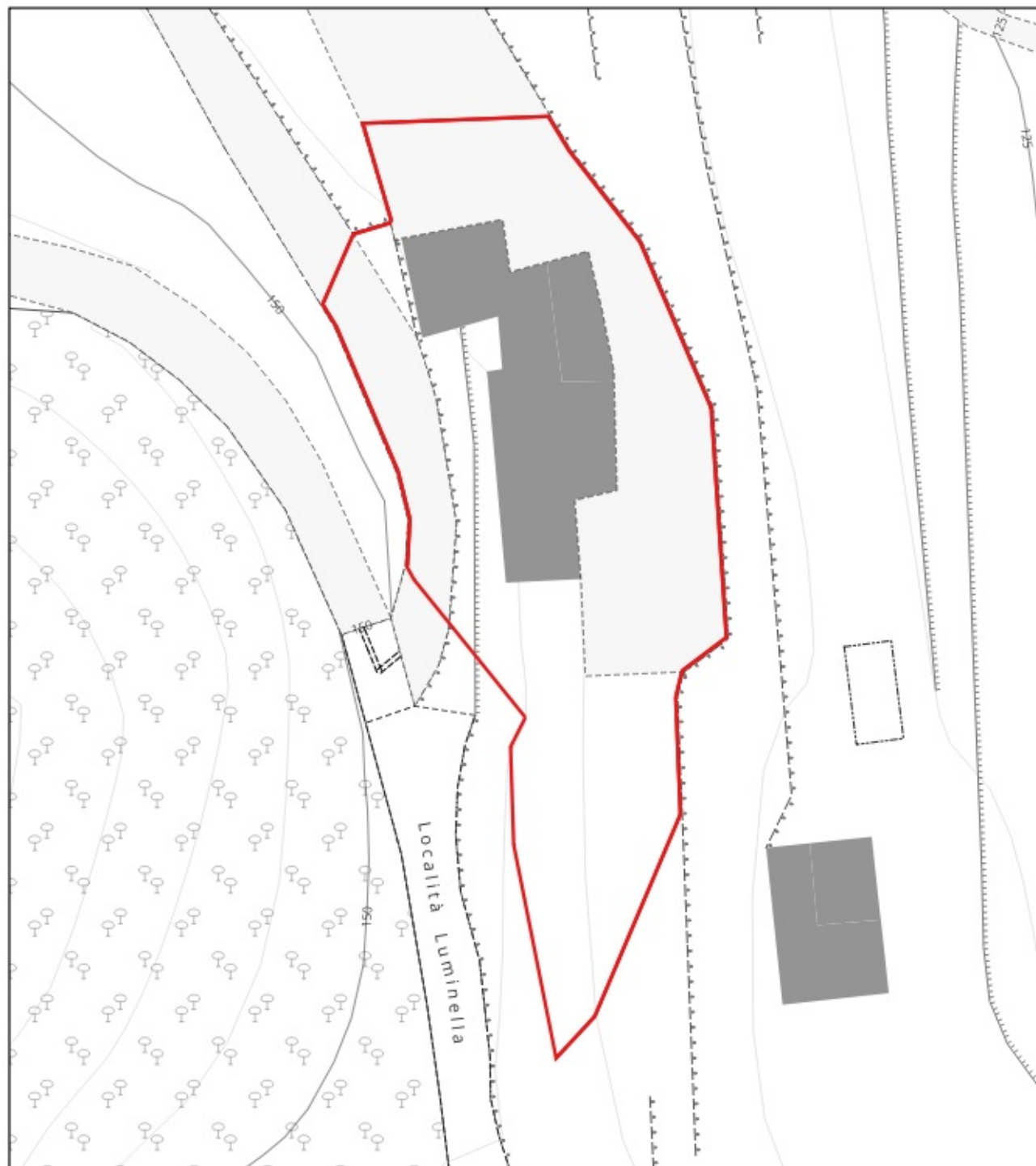
P.d.B. rilievo regionale - Suscettività al dissesto

 P3b

 P2b



1:500



Sovrapposizione PUC  
Piano Gestione Rischio Alluvioni  
rif. Tavola 7

LEGENDA



P.U.C.



1:500





Sovrapposizione PUC  
Fasce di rispetto autostradale - acquiferi- aree percorse  
dal fuoco  
rif. Tavola 8

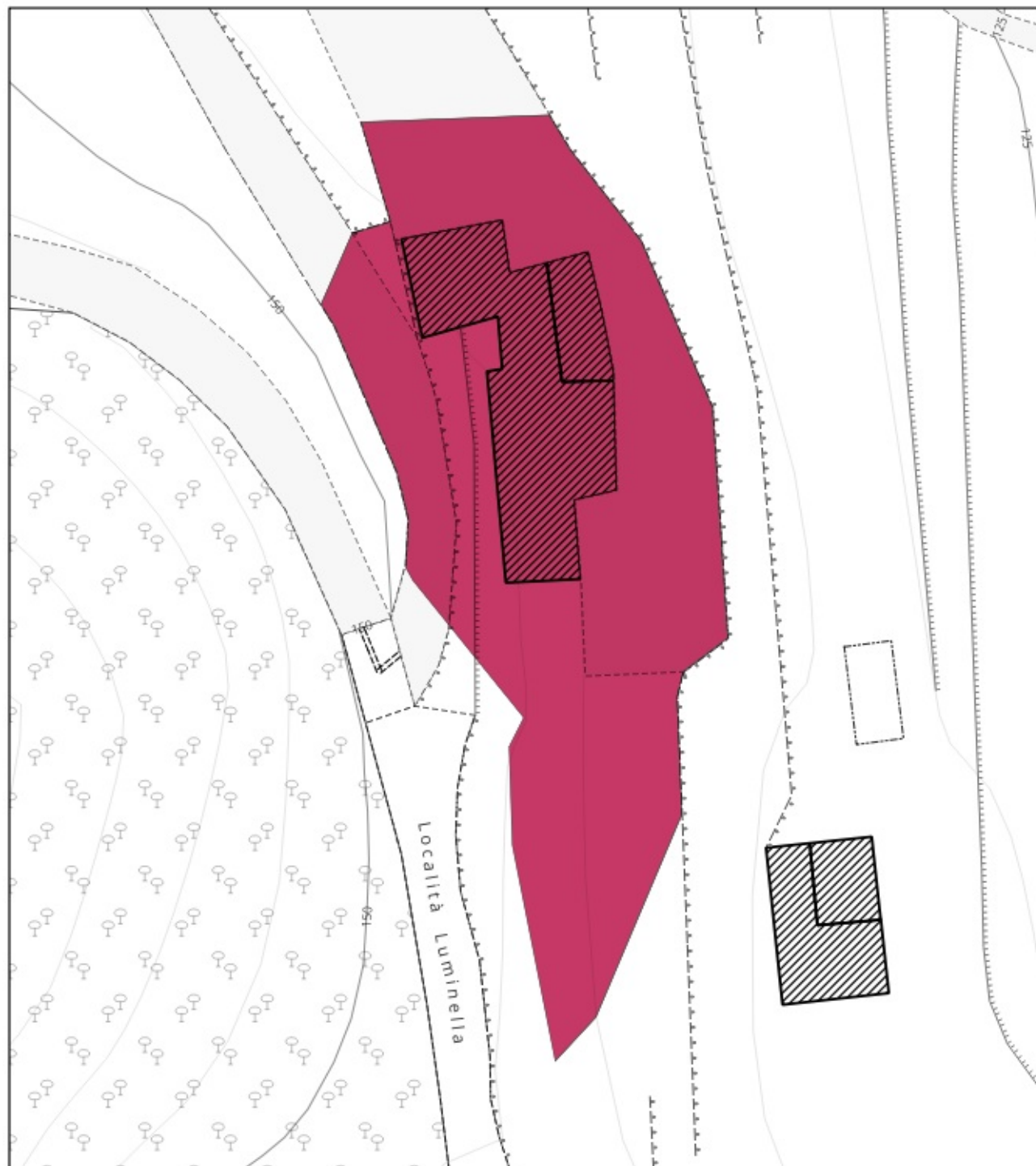
#### LEGENDA

-  P.U.C.
-  centri abitati



1:500





Sovrapposizione PUC  
Fasce di rispetto- ex art. 13 de R.R. n. 1/2025  
rif. Tavola 9

*LEGENDA*

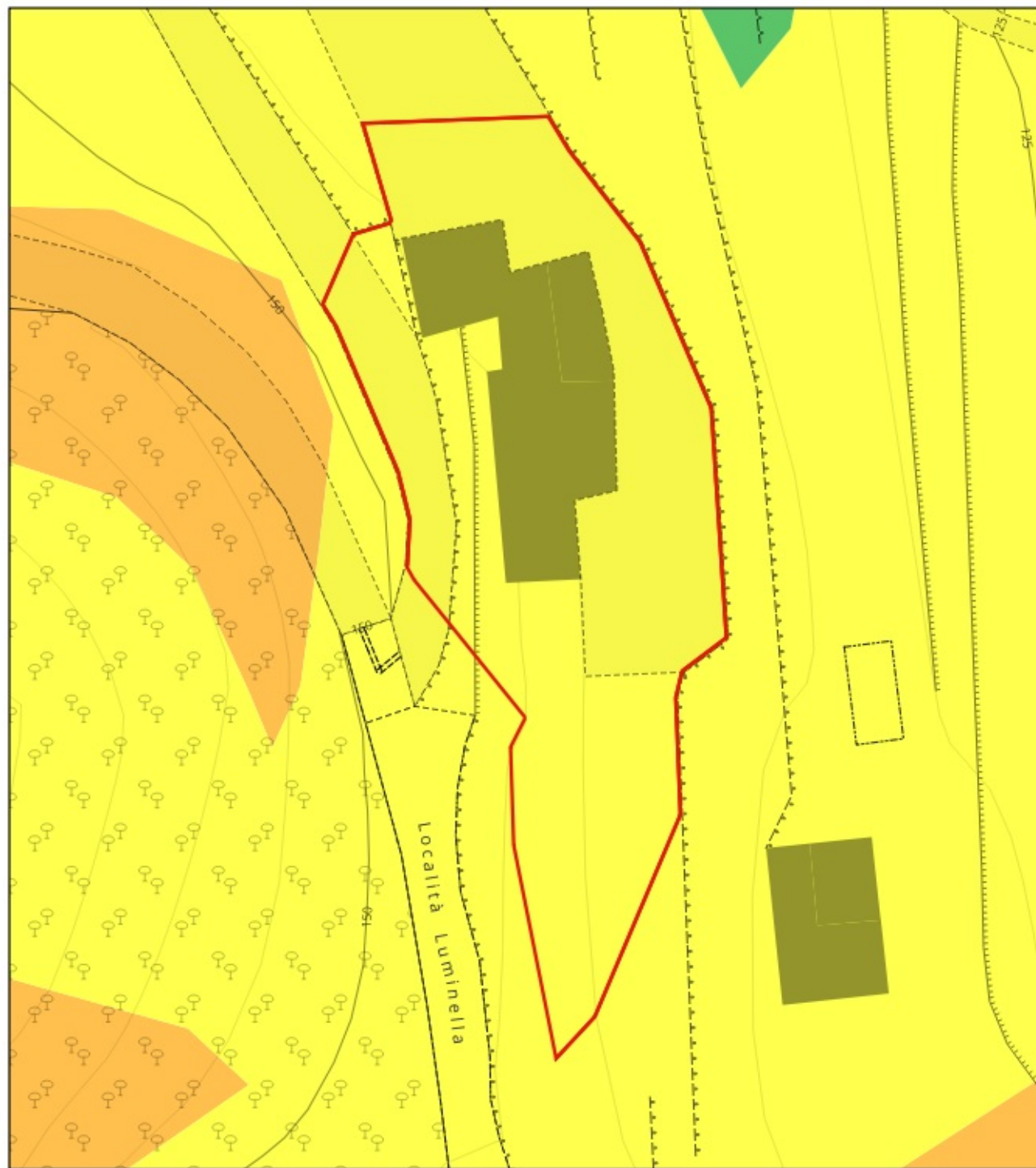
 fascia di rispetto



1:500

CE\_TSI


22



Sovrapposizione PUC  
Carta della suscettività d'uso  
rif. Tavola 10

*LEGENDA*

*classi suscettività d'uso*

 Classe 3

 P.U.C.



1:500