

74 CE_TPA

Sup.Territoriale

98493

S.C.

999

Coeff.

NULL

S.U.

Densita'

Coef = stima della media del numero di piani degli edifici esistenti

Tipologie di riferimento Ambiti, Distretti, altri Territori ex Tabella Regolamento reg. 25 luglio 2017, n. 2

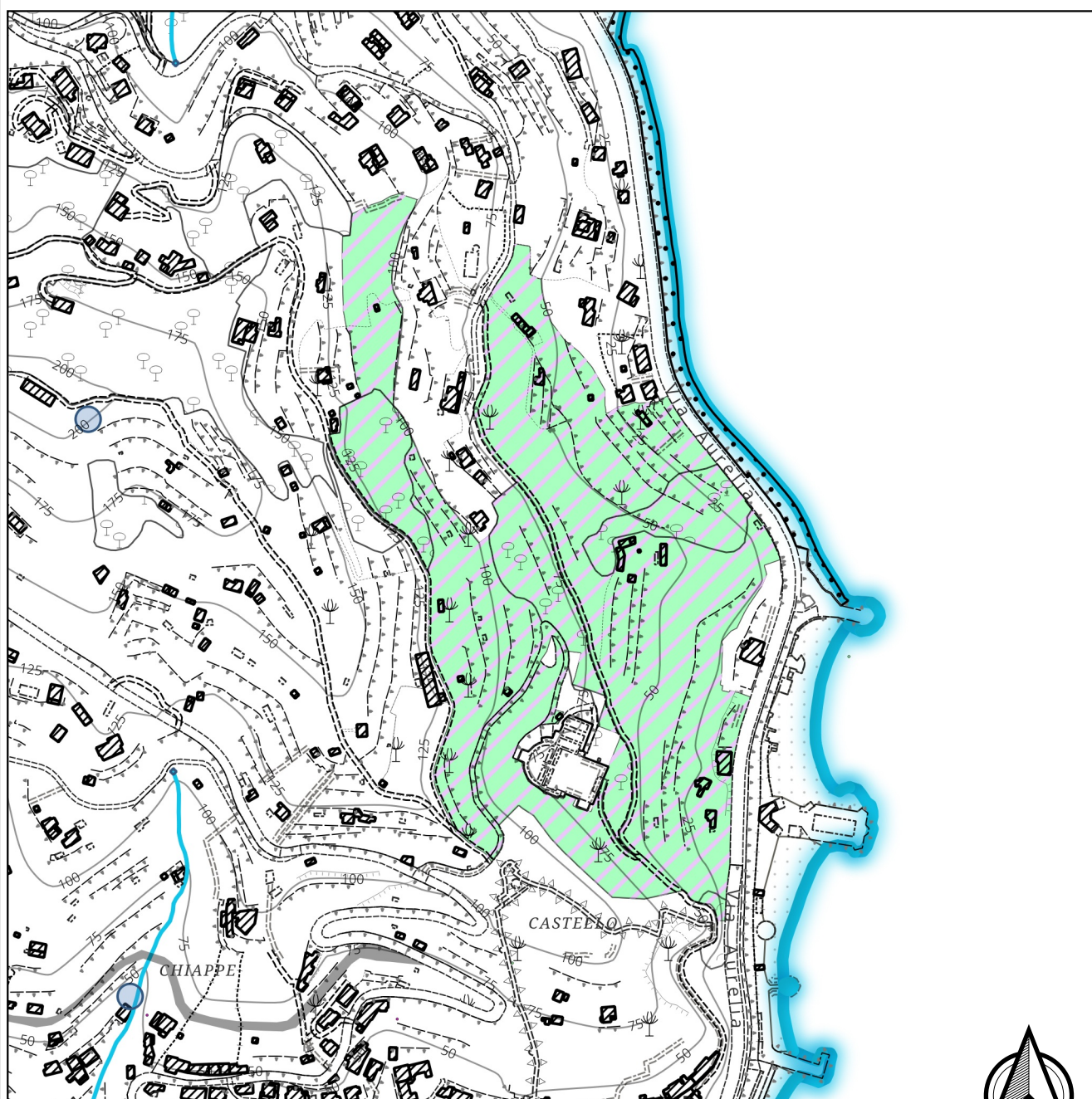
Titolo

6. AMBITI DI CONSERVAZIONE DI TERRITORI DI PRODUZIONE AGRICOLA

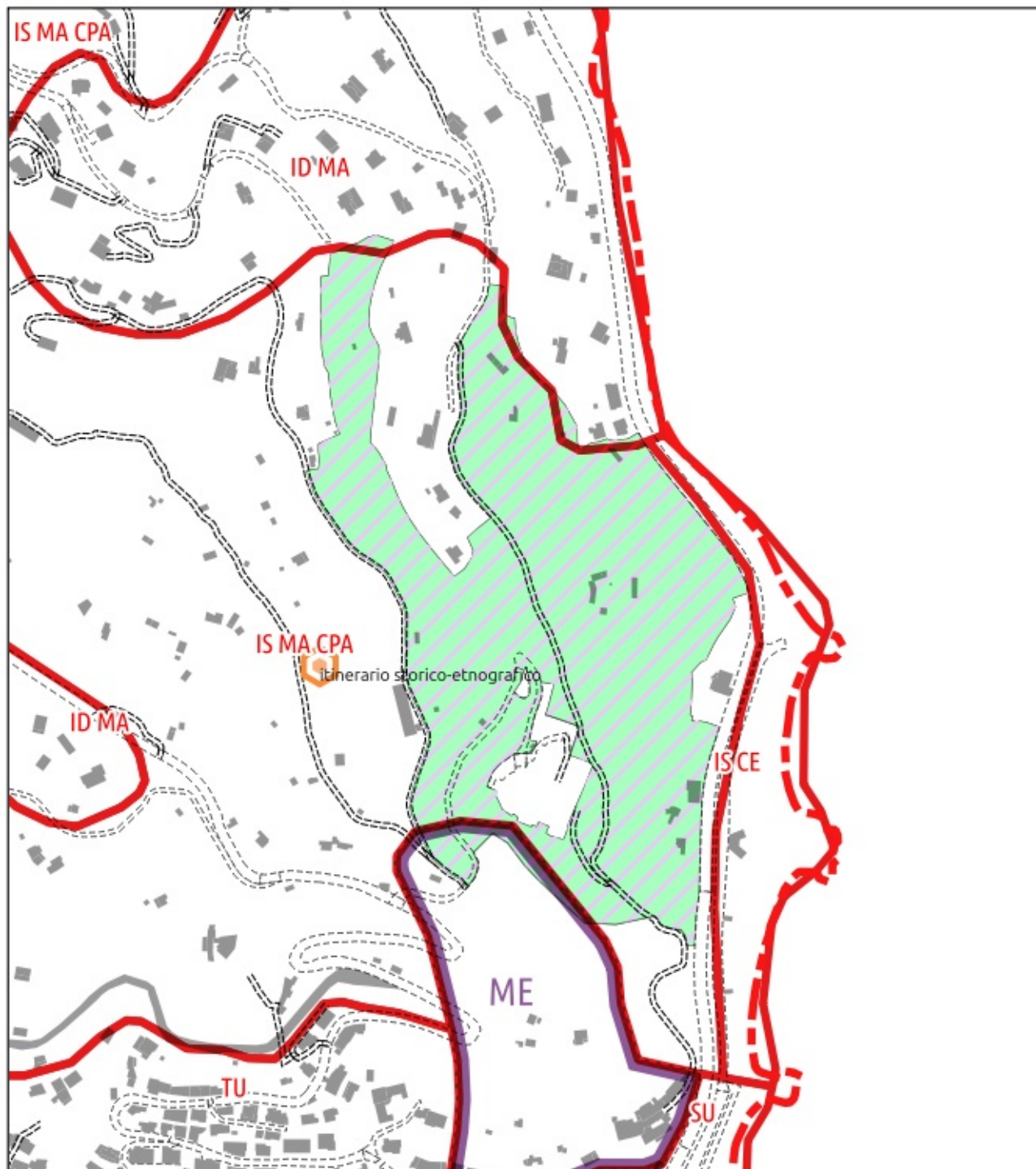
Descrizione

Territori con prevalente funzione agricolo-produttiva anche con presenza di manufatti di valore testimoniale, elementi di strutturazione culturale (fasce, terrazzamenti, rete viabilistica interpodere, sistemi irrigui, ecc.), e valori di immagine a cornice di insediamenti storici.

rif. Tavola 1-2



Scala 1:5000



Sovrapposizione PUC
Perimetro Assetti Insediativi PTCP vigente
rif. Tavola 3

Regione Liguria

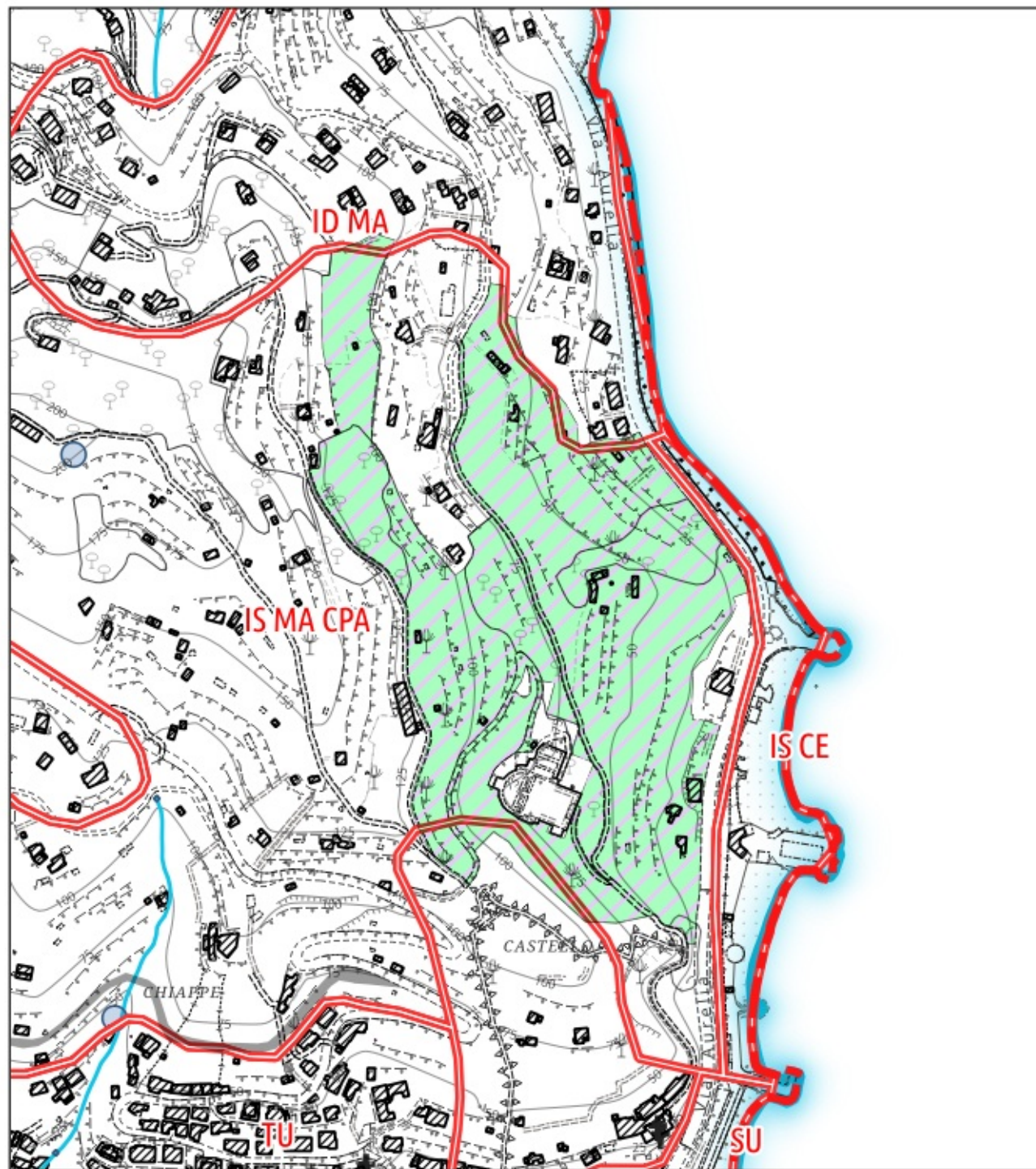
PTCP

- Zonizzazione Assetti Insediativi
- Emergenza Storico-Archeologica

Manufatti emergenti (puntuali)



1:5000



Sovrapposizione PUC
Perimetro Assetti Insediativi PTCP con proposte di
modifica
rif. Tavola 3.1

PTCP

- Zonizzazione Assetti Insediativi
- Emergenza Storico-Archeologica
- Proposte di modifica

Manufatti emergenti (puntuali)

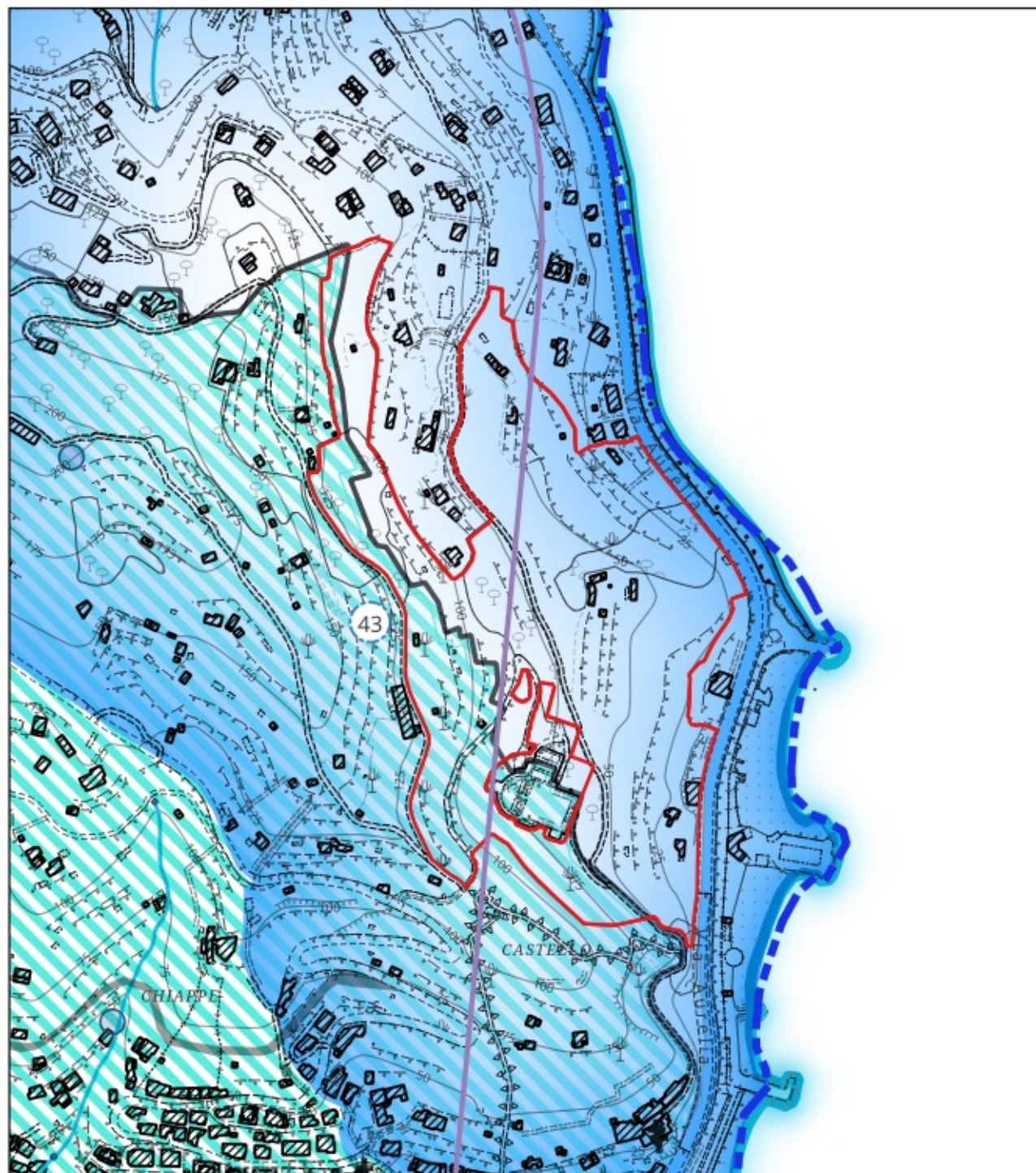
n_progr	definizione



1:5000

CE_TPA

74



Sovrapposizione PUC
Vincoli MIBACT
rif. Tavola 4



Ambiti di PTCP

Bellezze di insieme



FASCIA COSTIERA A LEVANTE DI NOLI
CARATTERIZZATA DA VEGETAZIONE
SPONTANEA MEDITERRANEA



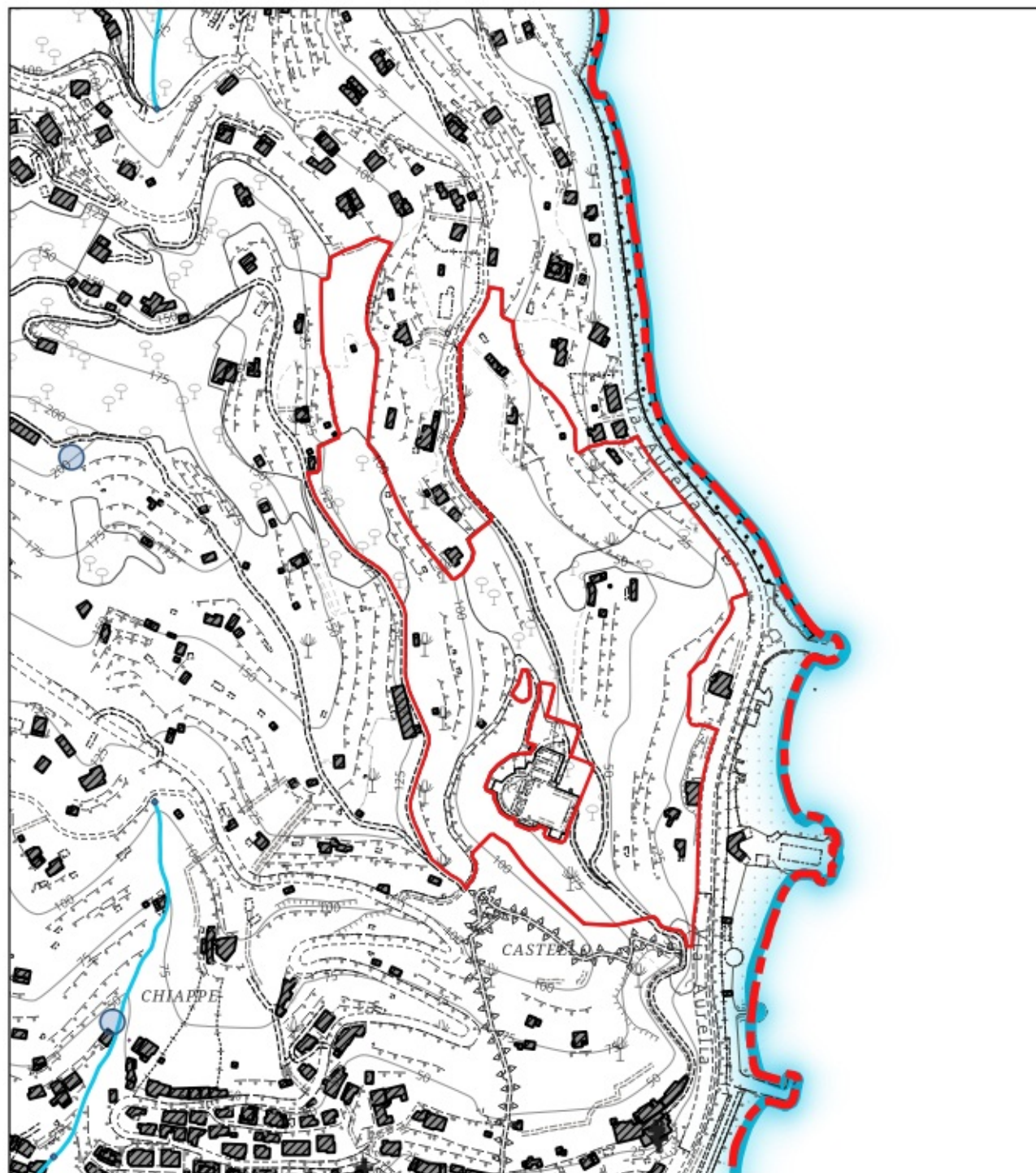
LA ZONA CAPO NOLI SITA NEL COMUNE DI NOLI
HA NOTEVOLE INTERESSE PUBBLICO
IN QUANTO RICCA DI PECULIARI ESEMPLARI ARBOREI



LE LOCALITÀ CASTELLO LO ABITATO DI NOLI E LA
ZONA S. MICHELE HANNO NOTEVOLE INTERESSE
PUBBLICO PER I CARATTERISTICI IMMOBILIARI PER
LA NON COMUNE BELLEZZA PANORAMICA



1:5000



Sovrapposizione PUC
Biodiversità e Vincoli Ambientali
rif. Tavola 5

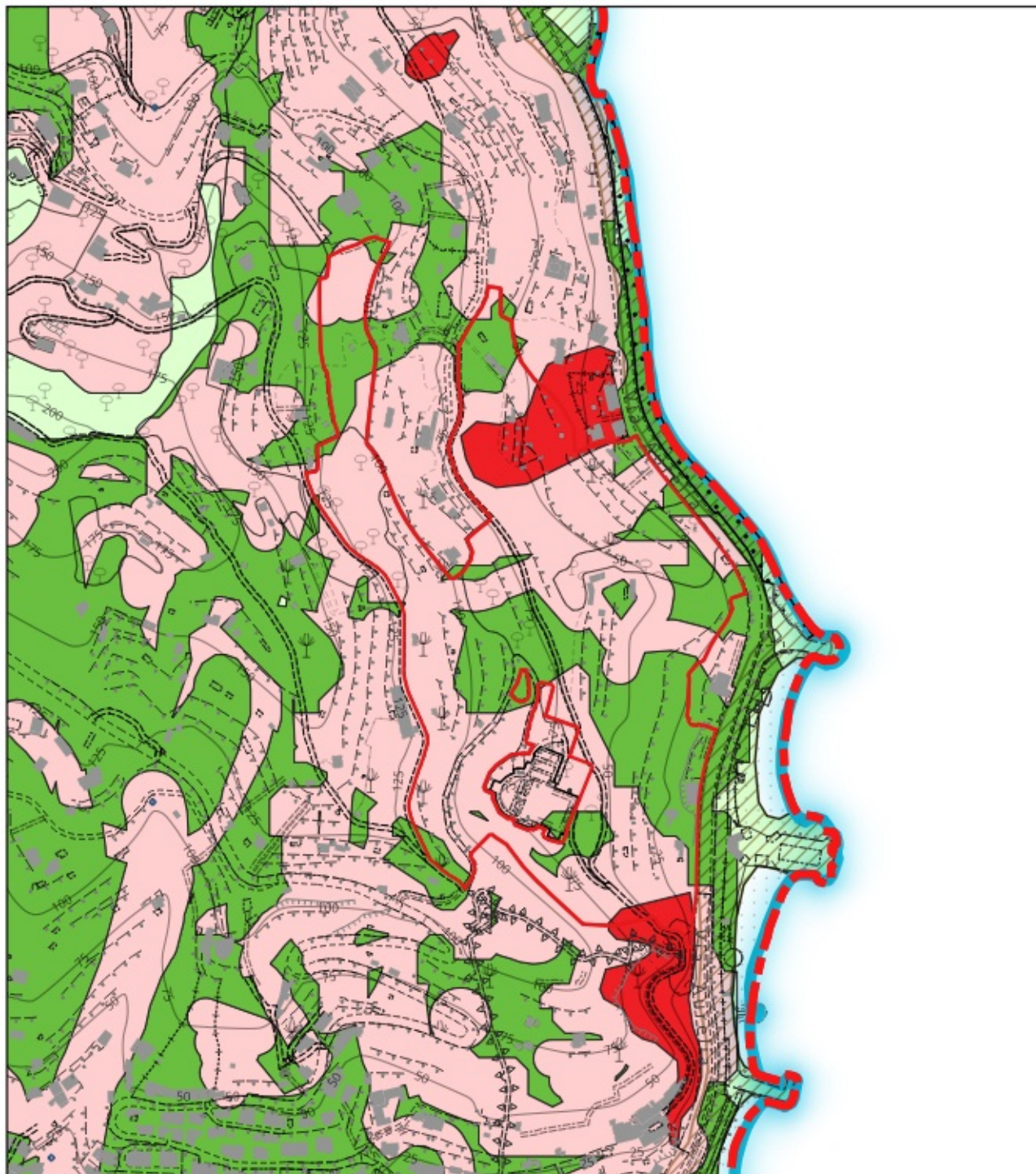
LEGENDA



P.U.C.



1:5000



Sovrapposizione PUC
Piano di Assetto Idrogeologico
rif. Tavola 6

 P.U.C.

Regione Liguria - Geoportale

P.d.B. rilievo regionale - Suscettività al dissesto

 P4

 P3b

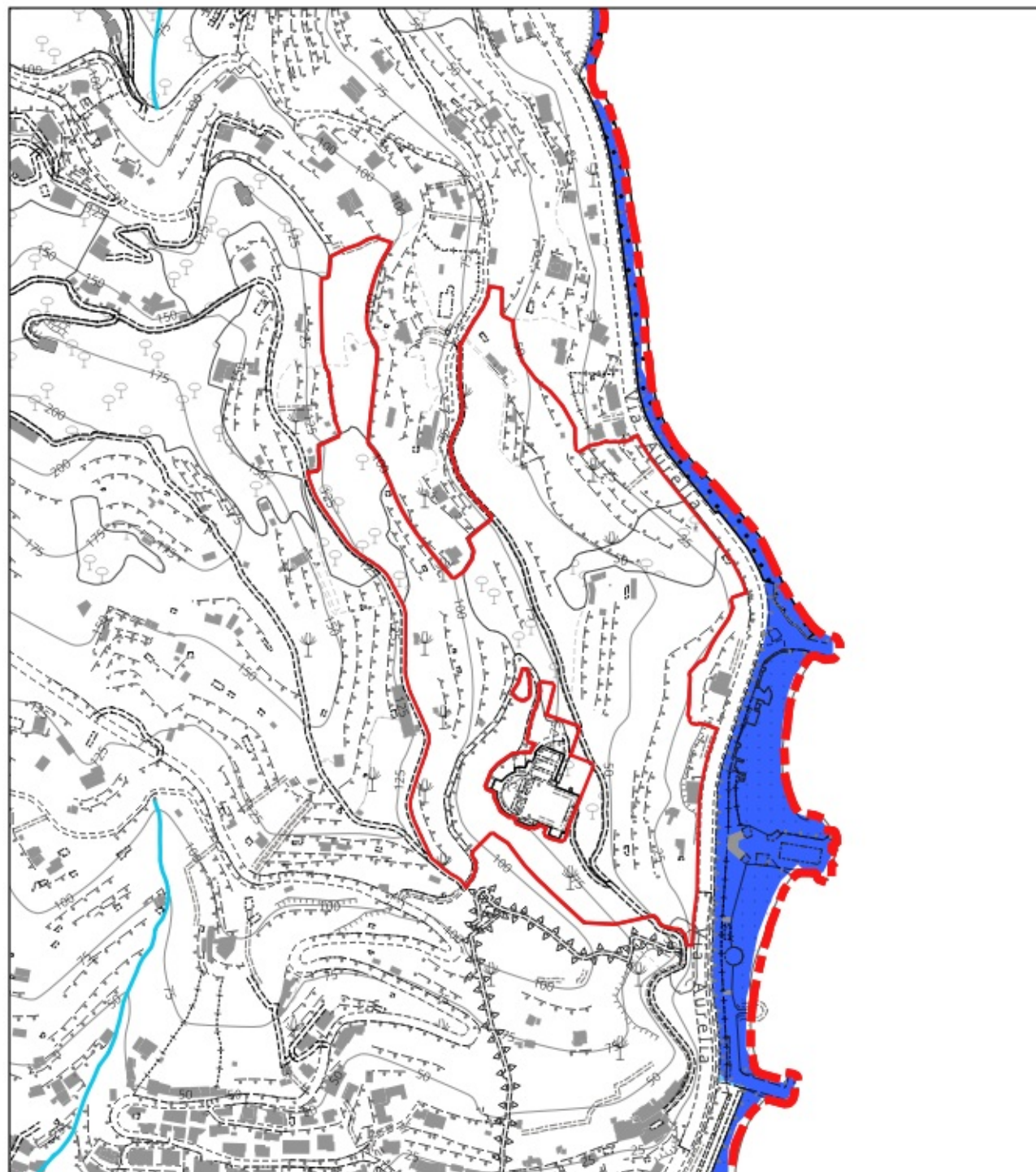
 P2b

suscettivita_classi_speciali

 B2 - riporti o discarica dismessa



1:5000



Sovrapposizione PUC
Piano Gestione Rischio Alluvioni
rif. Tavola 7

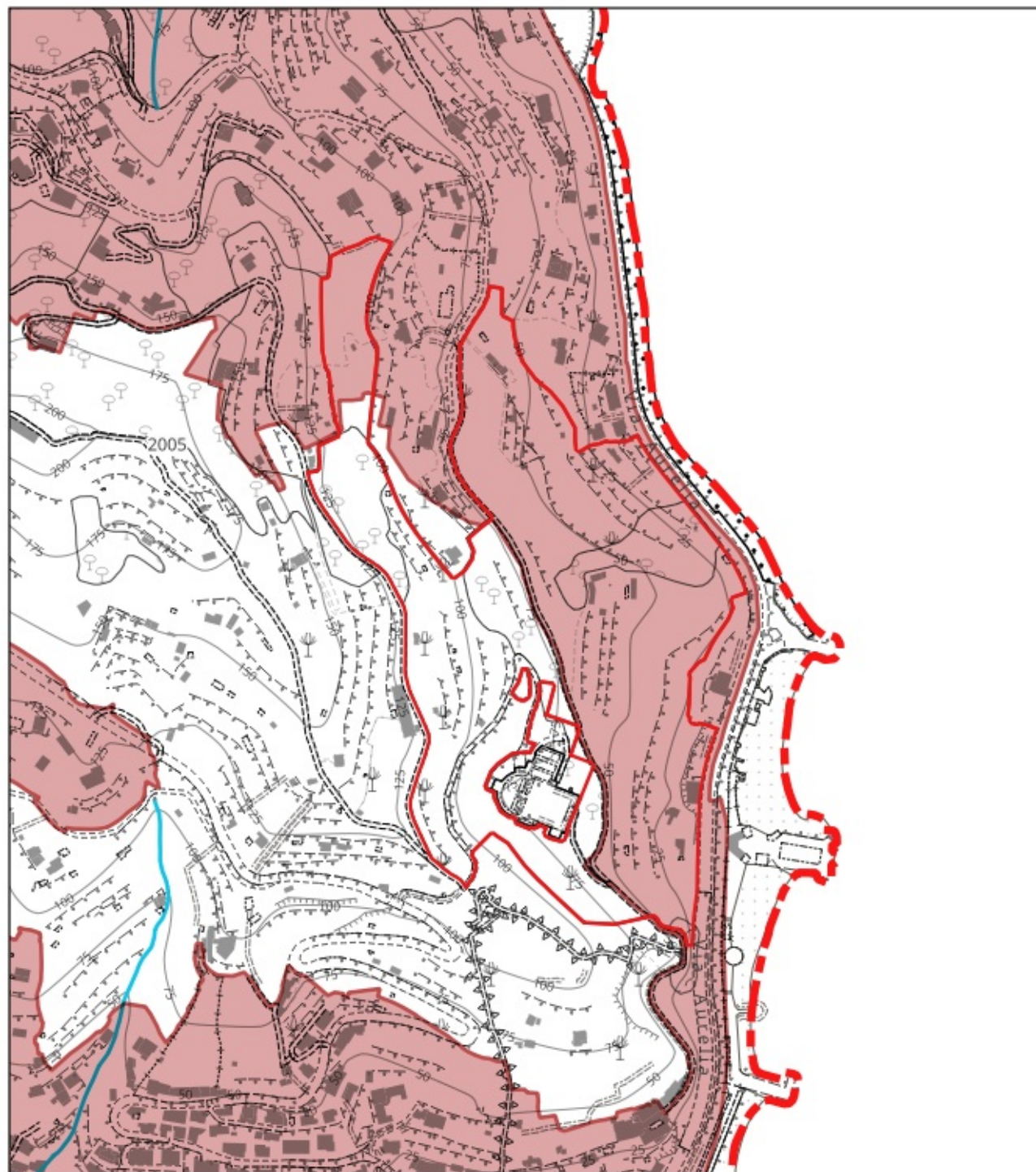
LEGENDA



P.U.C.



1:5000



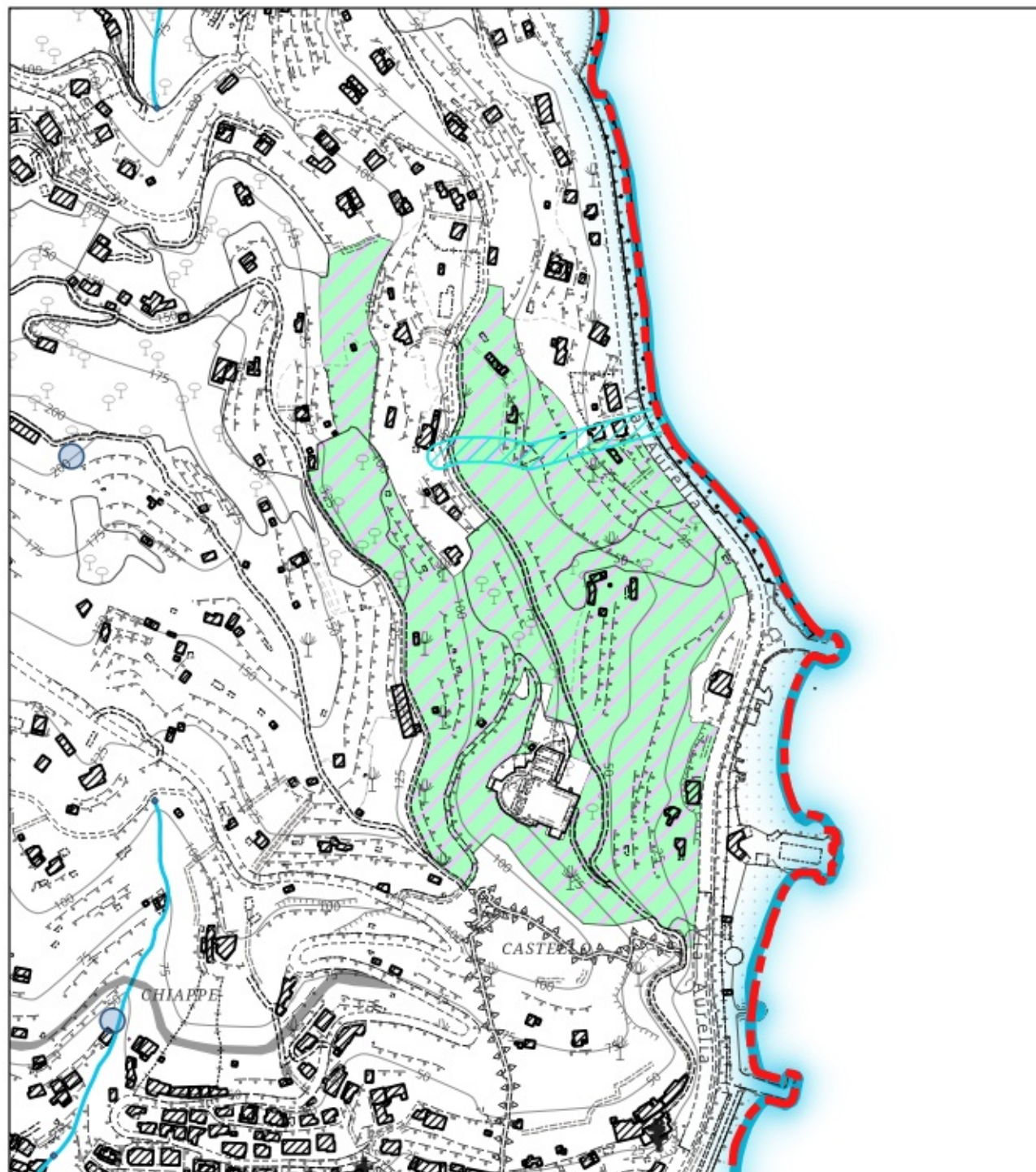
Sovrapposizione PUC
Fasce di rispetto autostradale - acquiferi- aree percorse
dal fuoco
rif. Tavola 8

LEGENDA

-  P.U.C.
-  centri abitati



1:5000



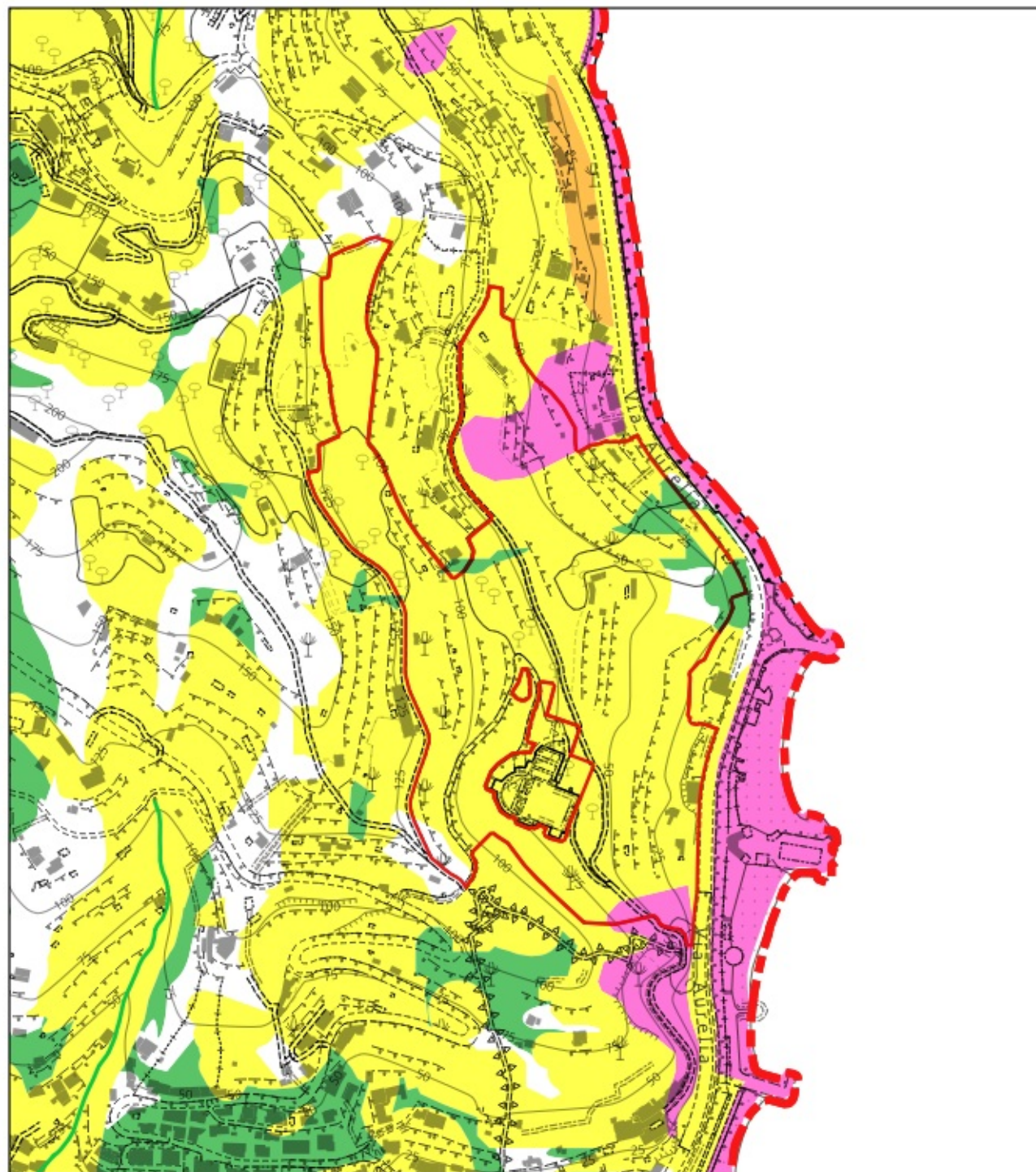
Sovrapposizione PUC
Fasce di rispetto- ex art. 13 de R.R. n. 1/2025
rif. Tavola 9

LEGENDA

 fascia di rispetto



1:5000



Sovrapposizione PUC
Carta della suscettività d'uso
rif. Tavola 10

LEGENDA

classi suscettività d'uso

Classe 1



Classe 2



Classe 3



Classe 5



P.U.C.



1:5000