

Sup.Territoriale

499

S.C.

370

Coeff.

NULL

S.U.

Densita'

Coef = stima della media del numero di piani degli edifici esistenti

Tipologie di riferimento Ambiti, Distretti, altri Territori ex Tabella Regolamento reg. 25 luglio 2017, n. 2

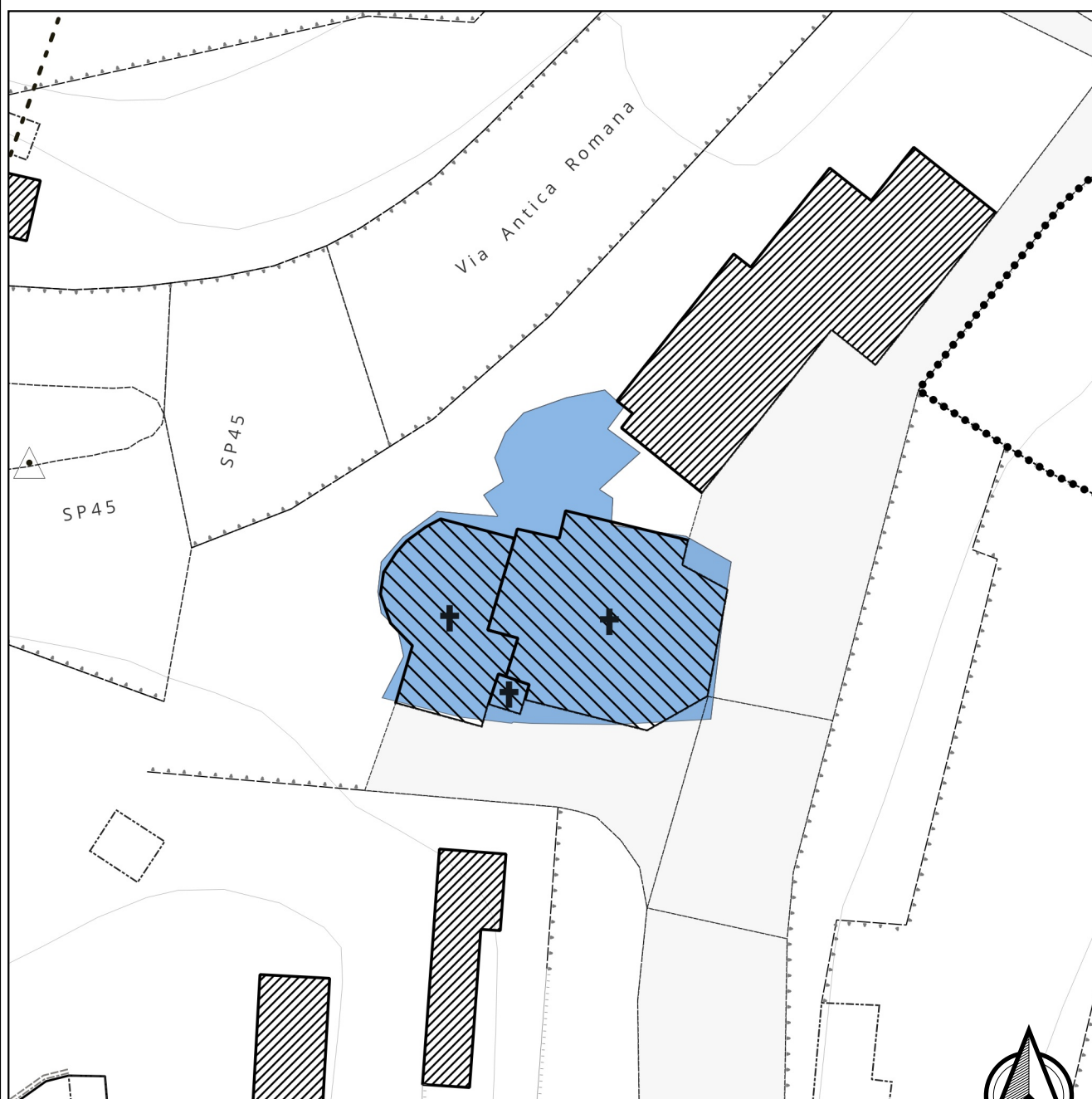
Titolo

20. SISTEMA COMPLESSIVO DELLE INFRASTRUTTURE E DEI SERVIZI PUBBLICI E DI USO PUBBLICO

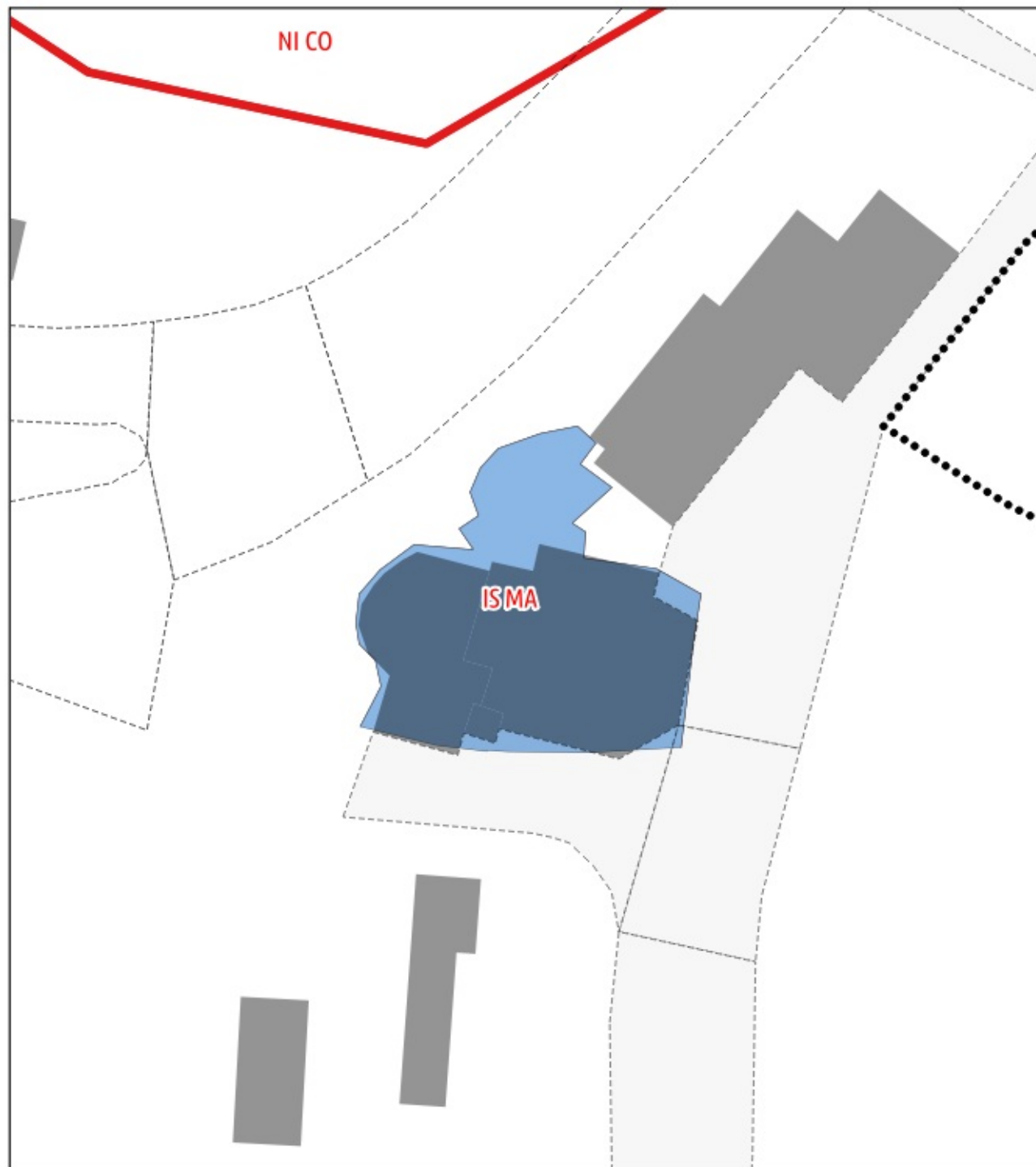
Descrizione

Aree designate per la collocazione di edifici, attrezzature, impianti ed altri elementi funzionali al sistema delle infrastrutture per la mobilità e la logistica e dei servizi pubblici.

rif. Tavola 1-2





Scala 1:500



Sovrapposizione PUC
Perimetro Assetti Insediativi PTCP vigente
rif. Tavola 3

Regione Liguria

PTCP

-  Zonizzazione Assetti Insediativi
-  Emergenza Storico-Archeologica

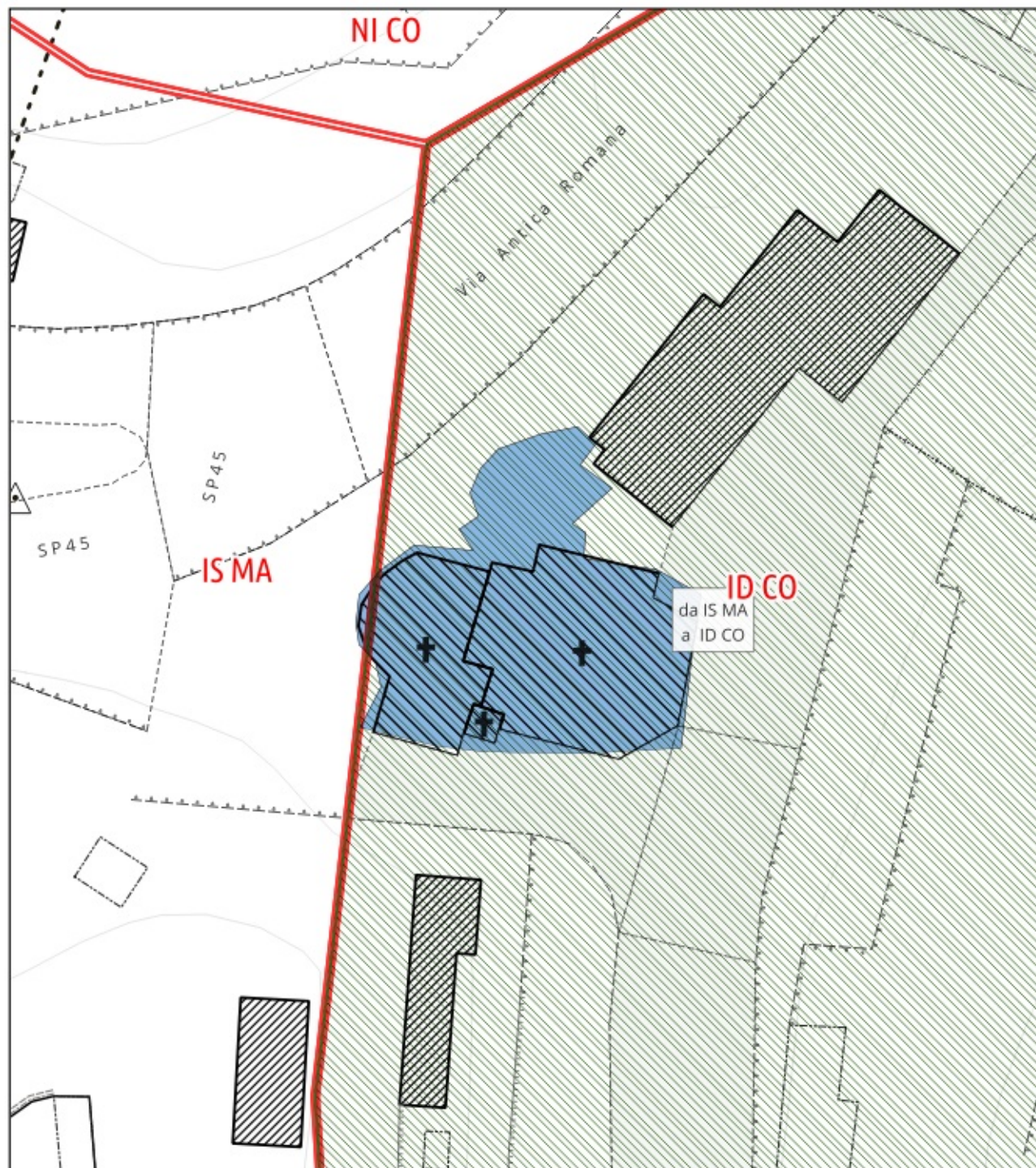
Manufatti emergenti (puntuali)



1:500




SC_IS

b20



Sovrapposizione PUC
Perimetro Assetti Insediativi PTCP con proposte di
modifica
rif. Tavola 3.1

PTCP

-  Zonizzazione Assetti Insediativi
-  Emergenza Storico-Archeologica
-  Proposte di modifica

Manufatti emergenti (puntuali)

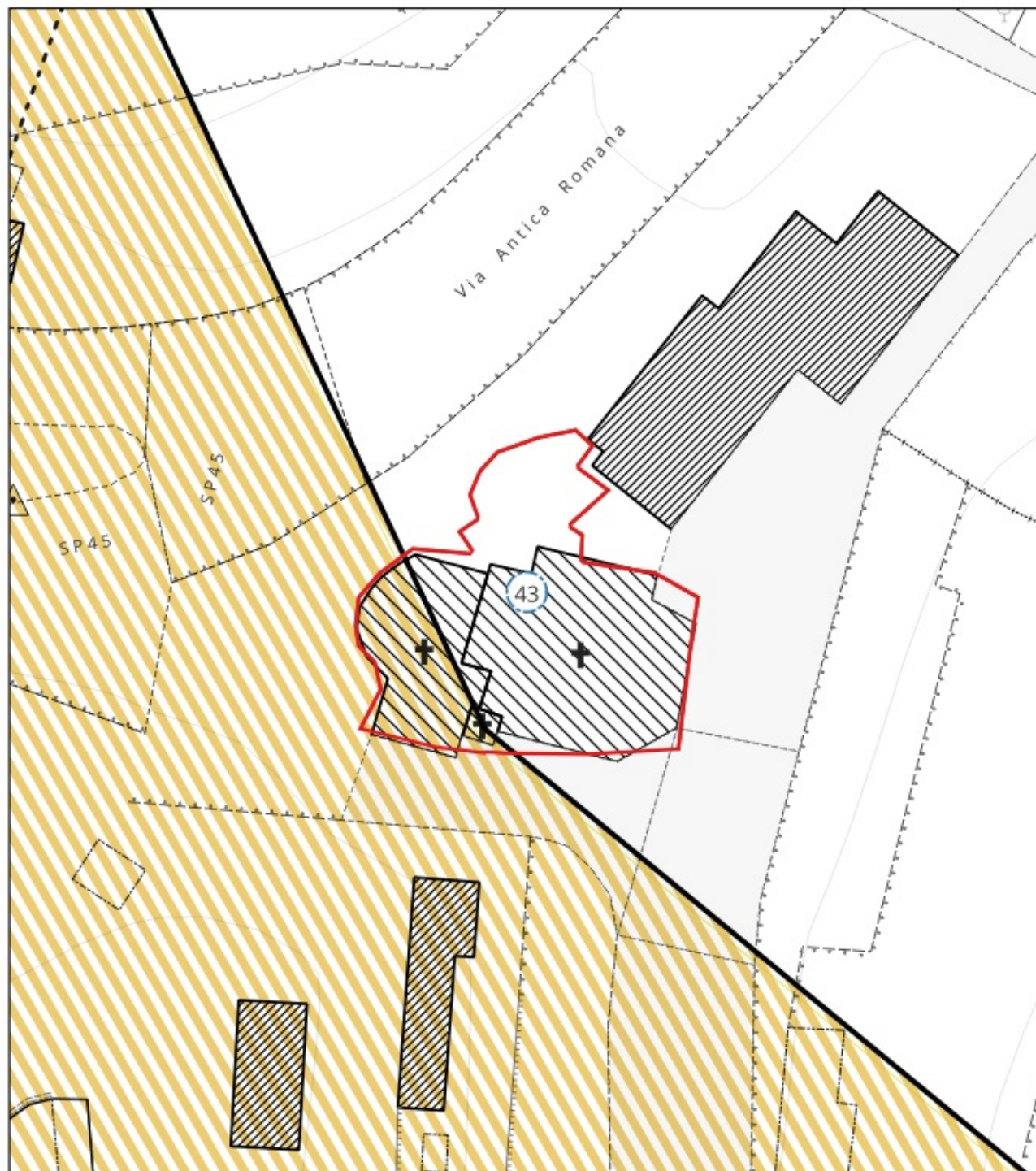
n_progr	definizione
---------	-------------



1:500

SC_15

b20



Sovrapposizione PUC
Vincoli MIBACT
rif. Tavola 4



Ambiti di PTCP

Bellezze di insieme



LA LOCALITA LE MANIE NEL COMUNE DI FINALE
LIGURE DI NOTEVOLE INTERESSE PUBBLICO IN QUANTO
RICCA DI PECULIARE VEGETAZIONE



1:500

SC_15

b20



Sovrapposizione PUC
Biodiversità e Vincoli Ambientali
rif. Tavola 5

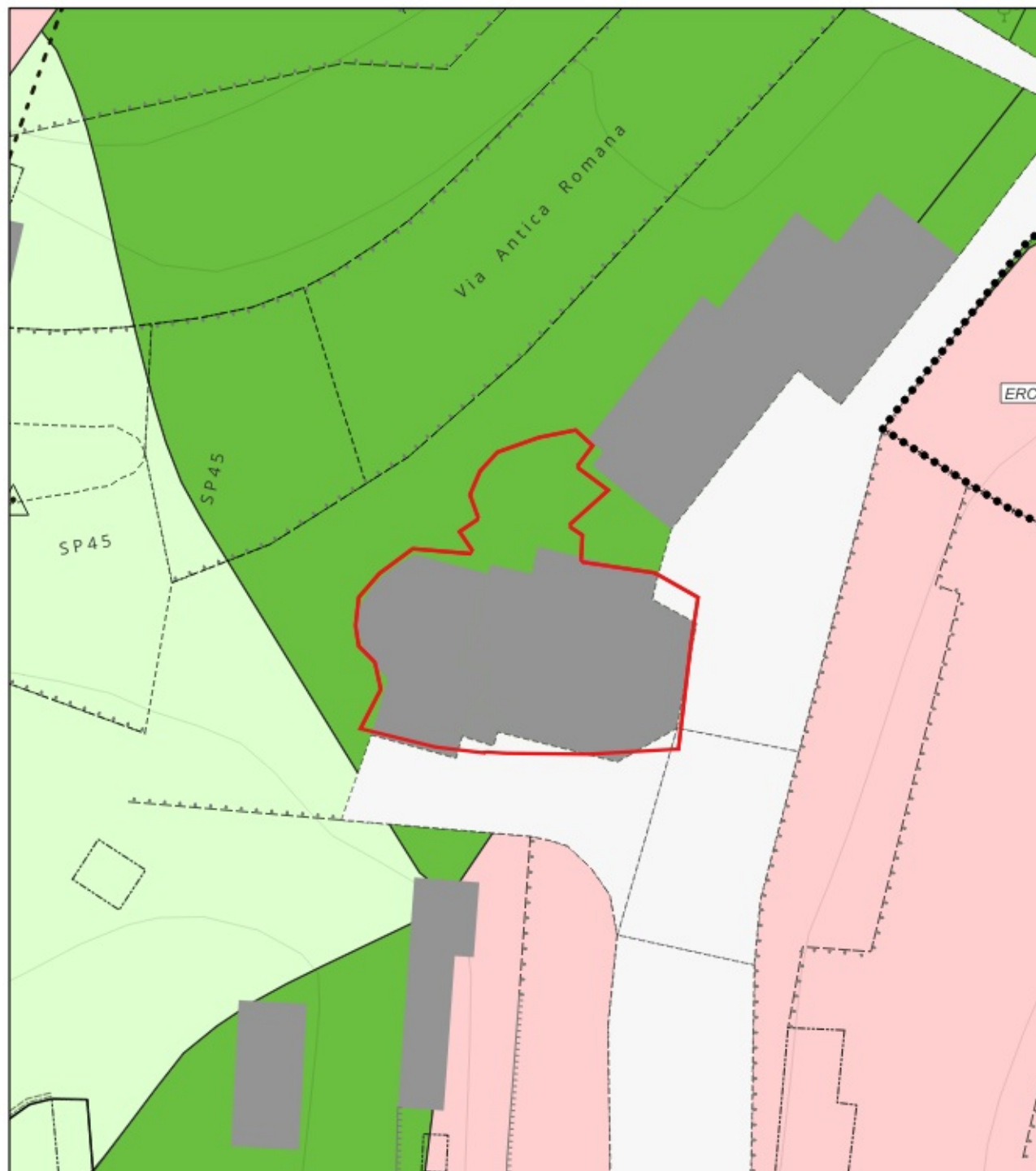
LEGENDA



1:500

SC_15

b20



Sovrapposizione PUC
Piano di Assetto Idrogeologico
rif. Tavola 6

 P.U.C.

Regione Liguria - Geoportale

P.d.B. rilievo regionale - Suscettività al dissesto

 P3b

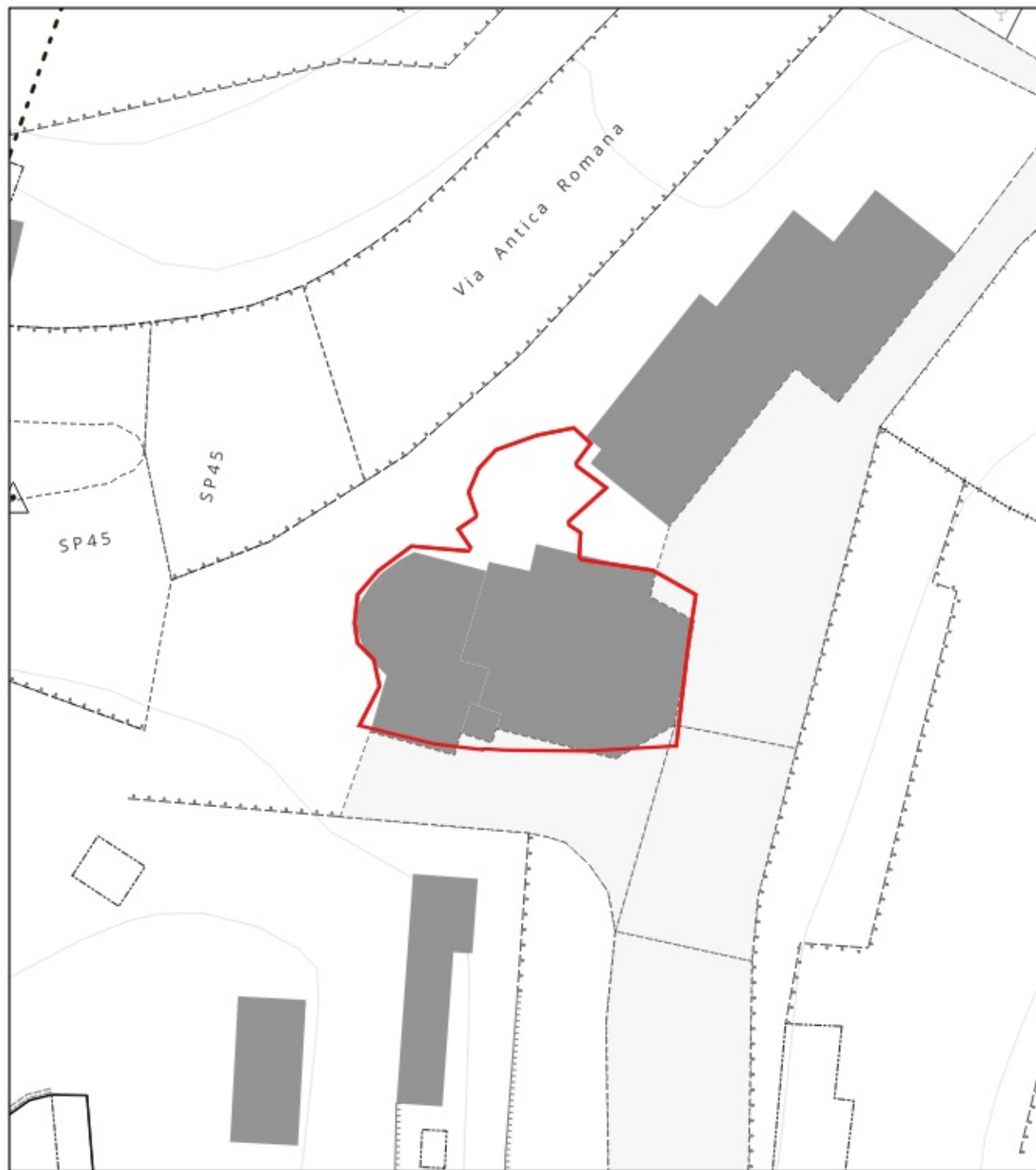
 P2b



1:500

SC_15

b20



Sovrapposizione PUC
Piano Gestione Rischio Alluvioni
rif. Tavola 7

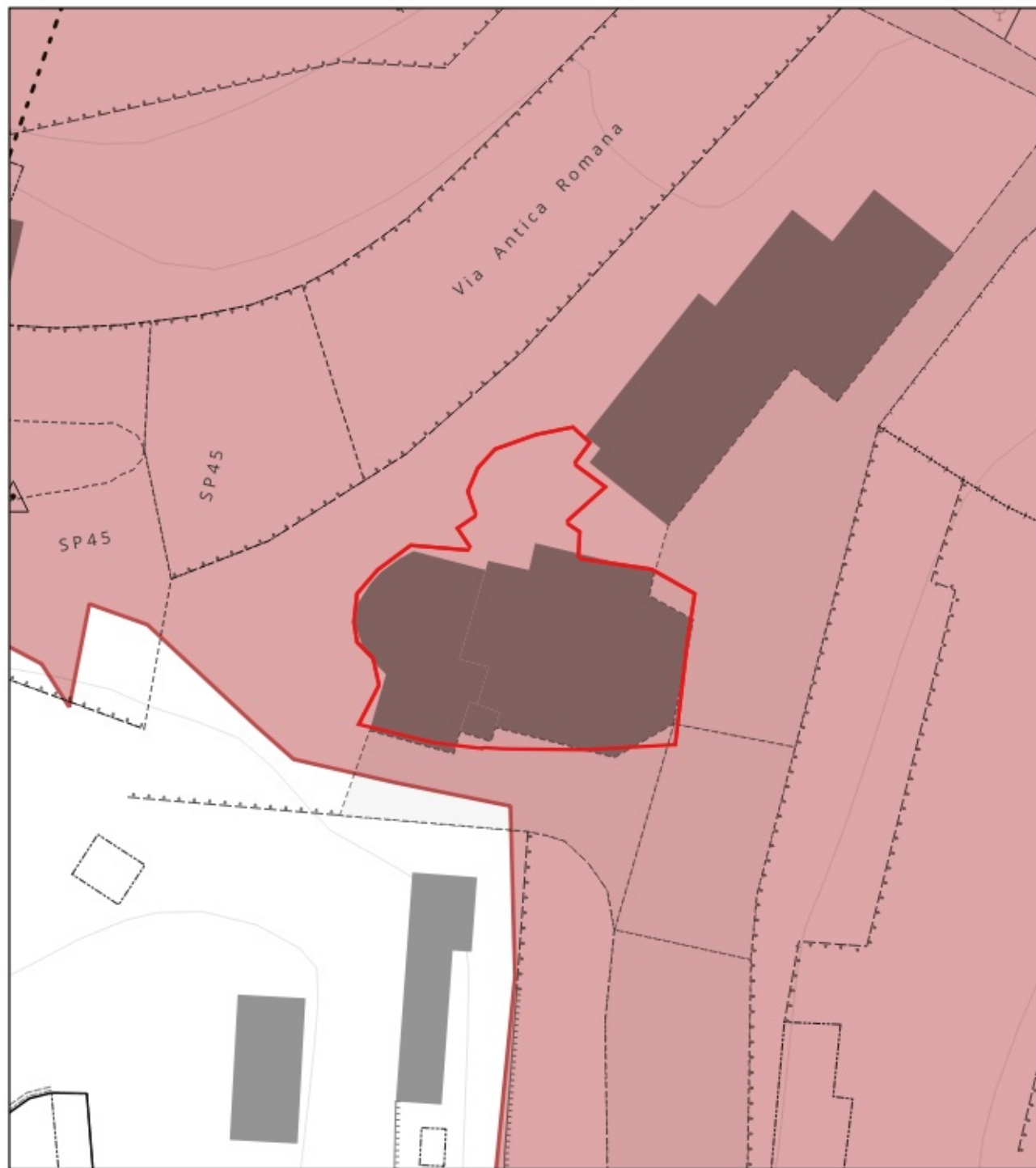
LEGENDA



1:500

SC_15

b20



Sovrapposizione PUC
Fasce di rispetto autostradale - acquiferi- aree percorse
dal fuoco
rif. Tavola 8

LEGENDA

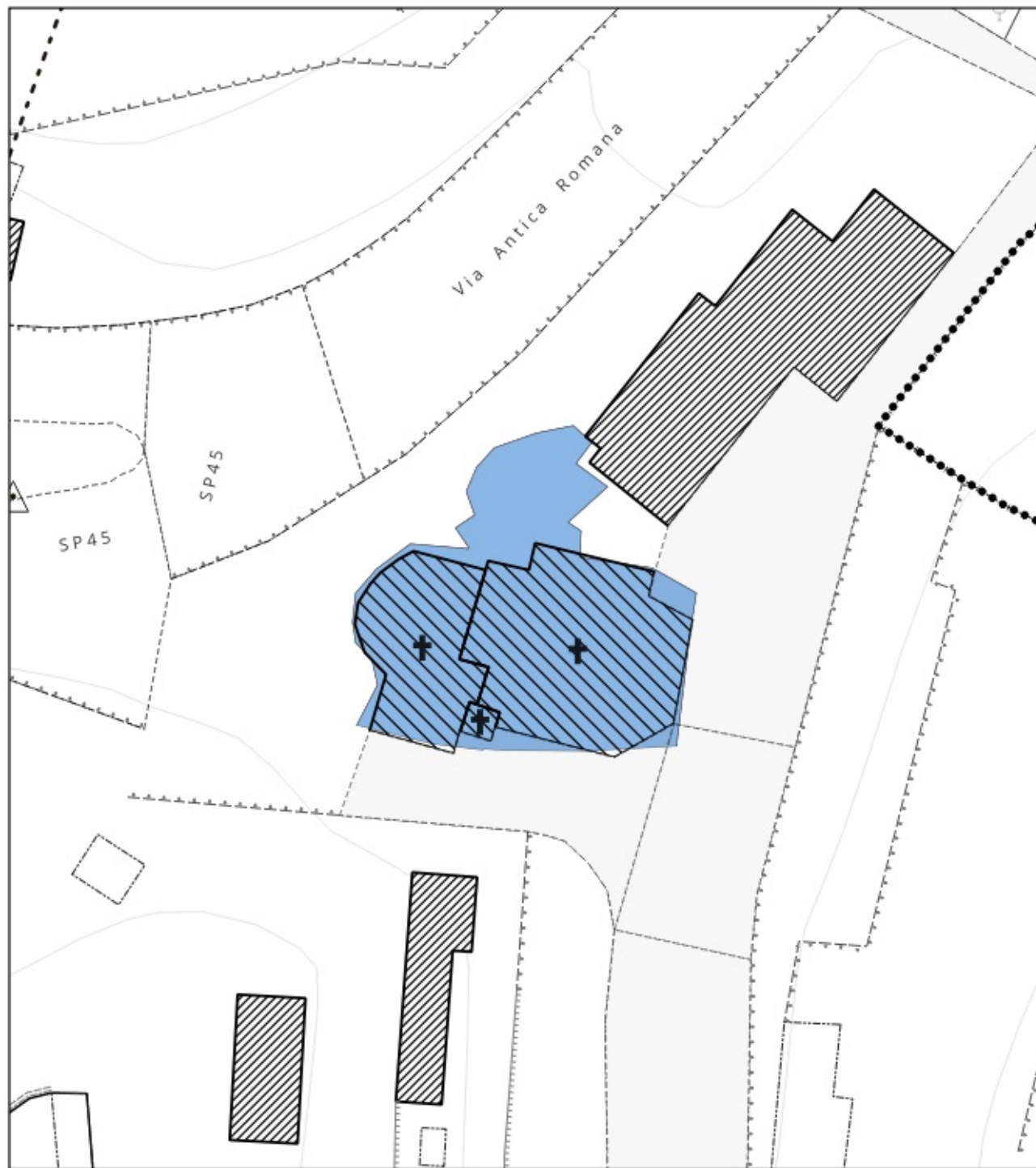
-  P.U.C.
-  centri abitati



1:500

SC_15

b20



Sovrapposizione PUC
Fasce di rispetto- ex art. 13 de R.R. n. 1/2025
rif. Tavola 9

LEGENDA

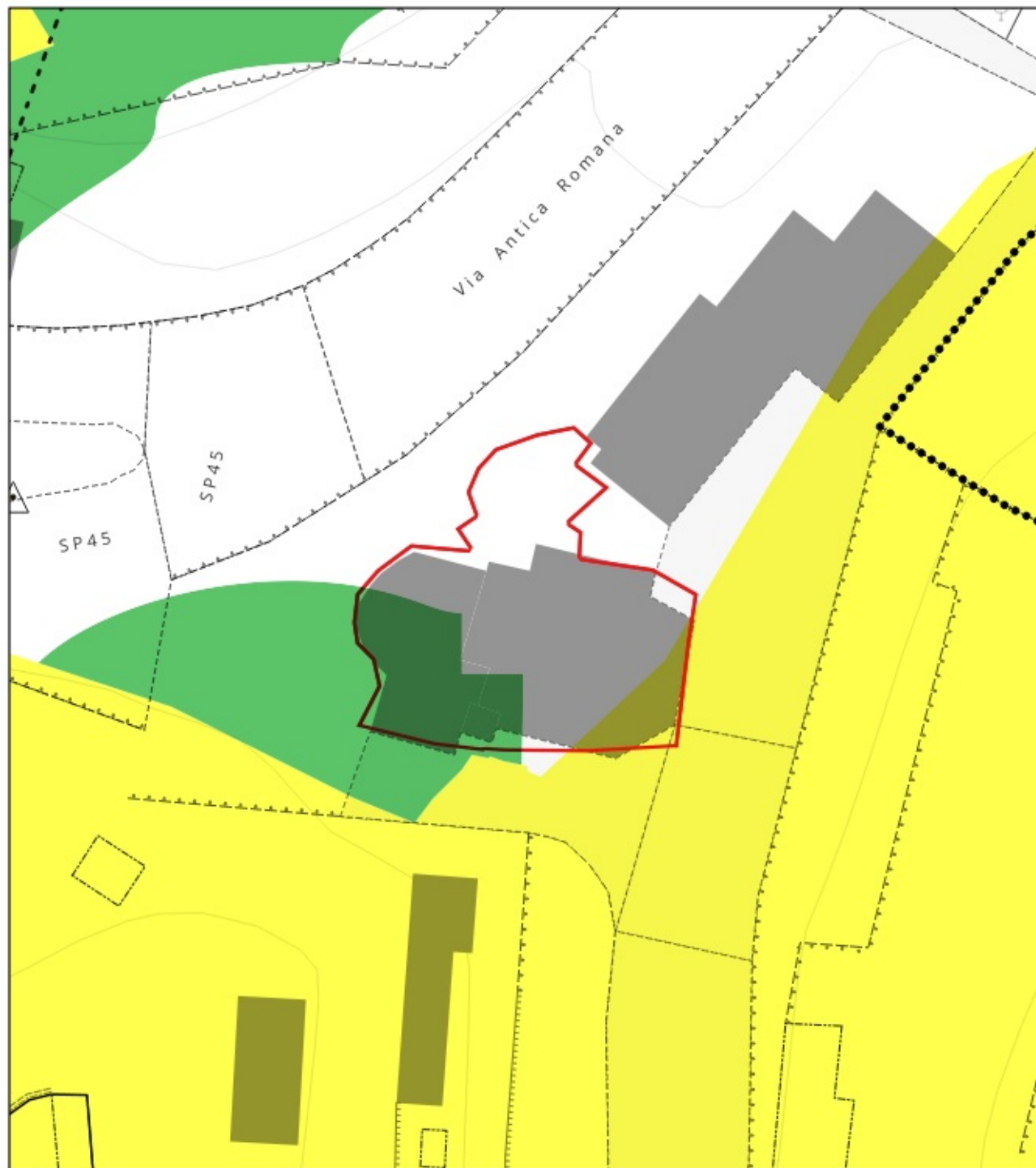
 fascia di rispetto



1:500

SC_15

b20



Sovrapposizione PUC
Carta della suscettività d'uso
rif. Tavola 10

LEGENDA

classi suscettività d'uso

Classe 1

Classe 2

Classe 3

P.U.C.



1:500

SC_15

b20