

## Sup.Territoriale

418

S.C.

243

Coeff.

NULL

S.U.

Densita'

Coef = stima della media del numero di piani degli edifici esistenti

Tipologie di riferimento Ambiti, Distretti, altri Territori ex Tabella Regolamento reg. 25 luglio 2017, n. 2

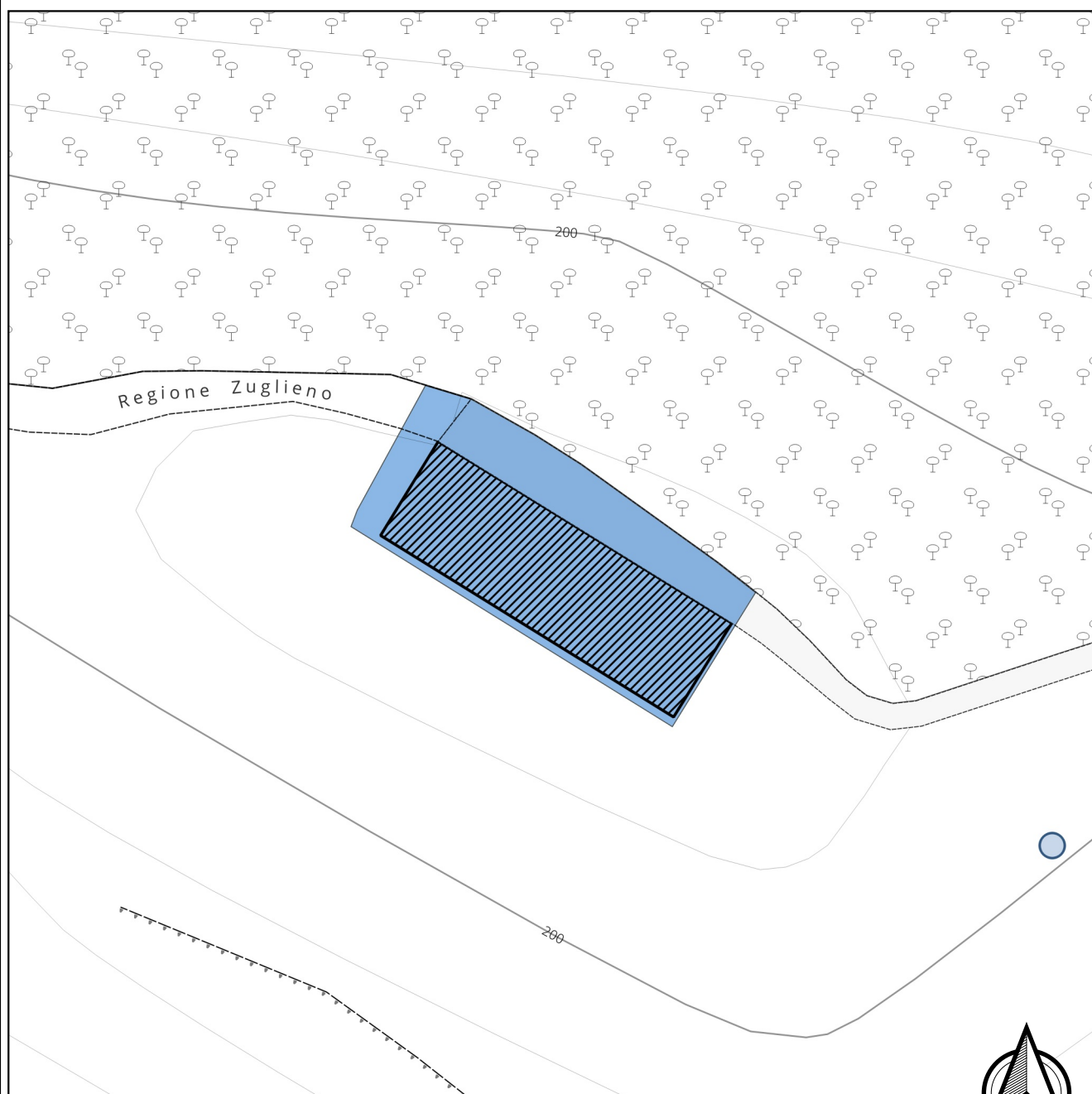
## Titolo

20. SISTEMA COMPLESSIVO DELLE INFRASTRUTTURE E DEI SERVIZI PUBBLICI E DI USO PUBBLICO

## Descrizione

Aree designate per la collocazione di edifici, attrezzature, impianti ed altri elementi funzionali al sistema delle infrastrutture per la mobilità e la logistica e dei servizi pubblici.

rif. Tavola 1-2



Scala 1:500

Sovrapposizione PUC  
Perimetro Assetti Insediativi PTCP vigente  
rif. Tavola 3

Regione Liguria

PTCP

 Zonizzazione Assetti Insediativi

 Emergenza Storico-Archeologica

Manufatti emergenti ( puntuali )

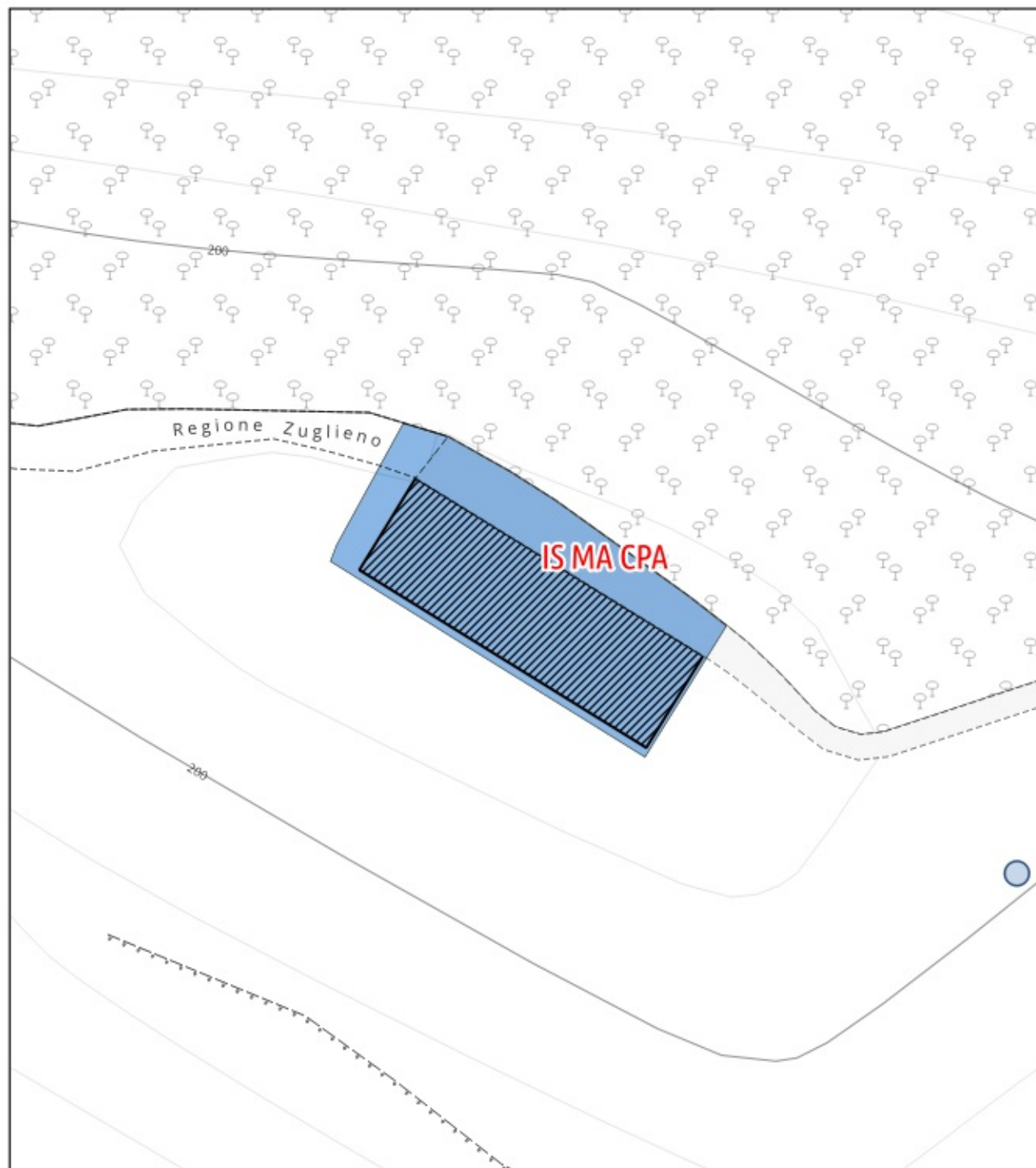
ISMA CPA



1:500




SC\_IS

b25



Sovrapposizione PUC  
Perimetro Assetti Insediativi PTCP con proposte di  
modifica  
rif. Tavola 3.1

PTCP

-  Zonizzazione Assetti Insediativi
-  Emergenza Storico-Archeologica
-  Proposte di modifica

Manufatti emergenti (puntuali)

n_progr	definizione

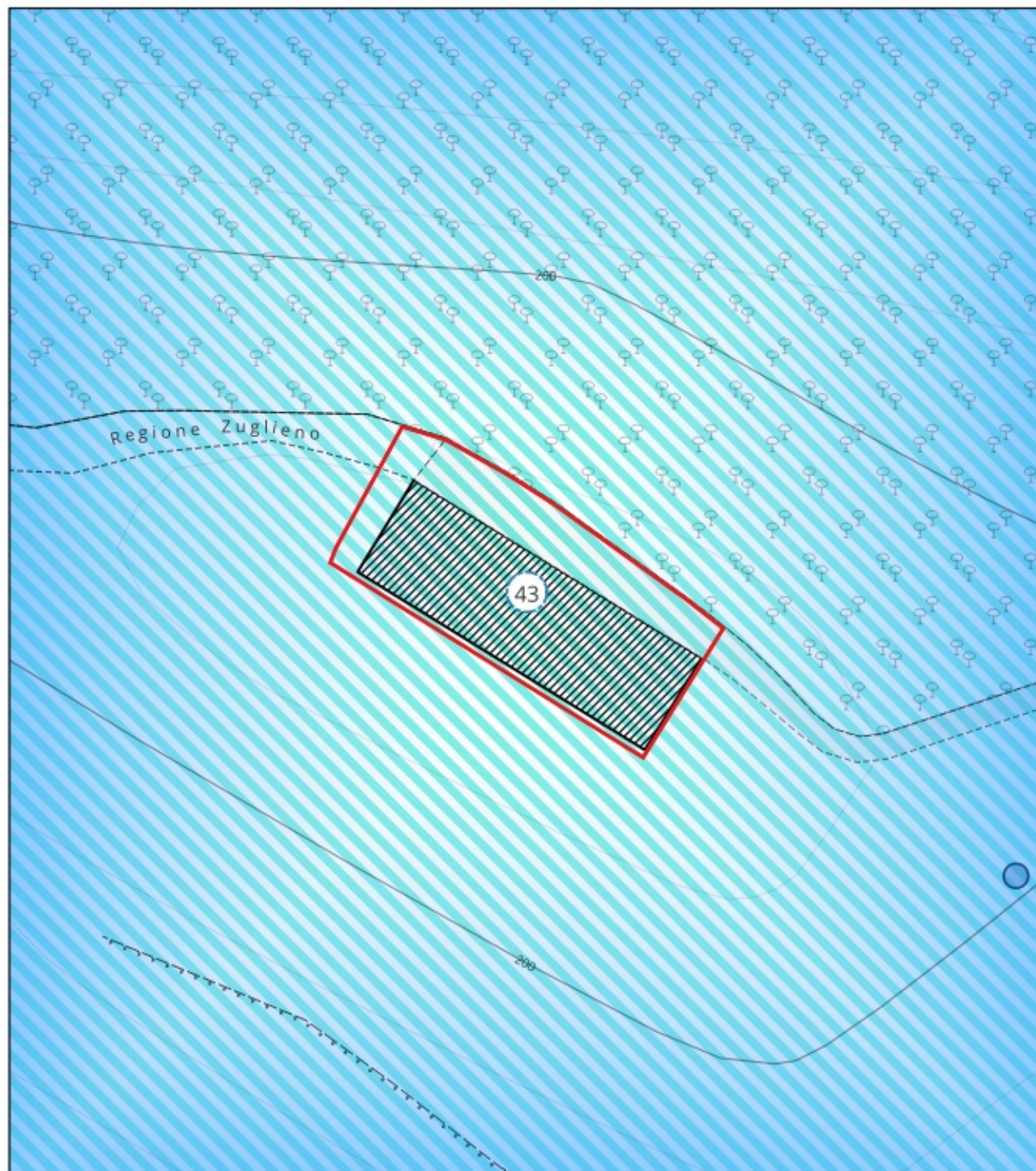


1:500

SC\_15

b25





# Sovrapposizione PUC Vincoli MIBACT rif. Tavola 4



Ambiti di PTCP

Bellezze di insieme



FASCIA COSTIERA A LEVANTE DI NOLI  
CARATTERIZZATA DA VEGETAZIONE  
SPONTANEA MEDITERRANEA



LA ZONA CAPO NOLI SITA NEL COMUNE DI NOLI  
HA NOTEVOLE INTERESSE PUBBLICO  
N QUANTO RICCA DI PECULIARI ESEMPLARI ARBOREI



1:500

SC\_15

b25

Sovrapposizione PUC  
Biodiversità e Vincoli Ambientali  
rif. Tavola 5

LEGENDA



P.U.C.

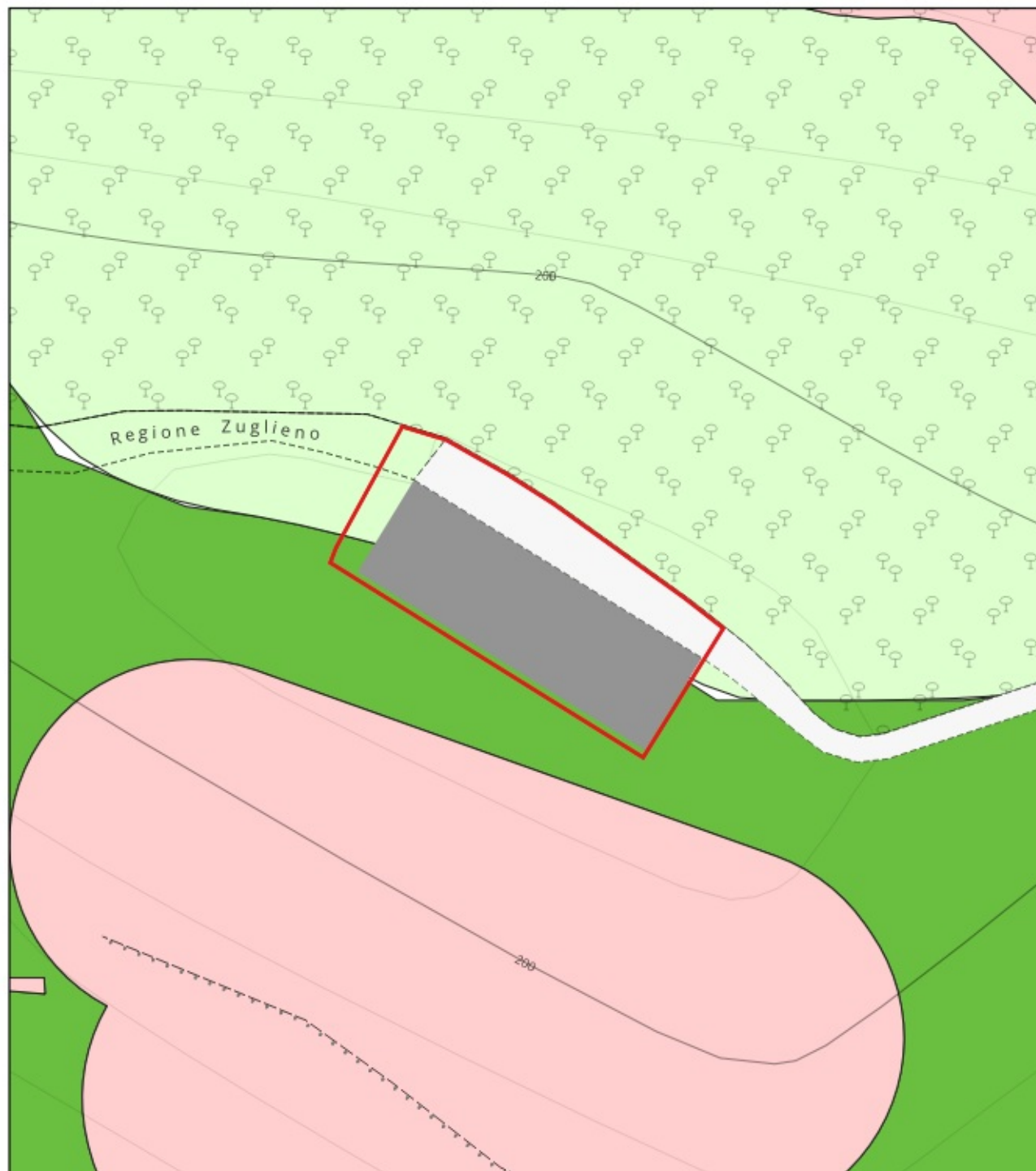


1:500

SC\_15

b25





Sovrapposizione PUC  
Piano di Assetto Idrogeologico  
rif. Tavola 6



P.U.C.

Regione Liguria - Geoportale

P.d.B. rilievo regionale - Suscettività al dissesto



P2b



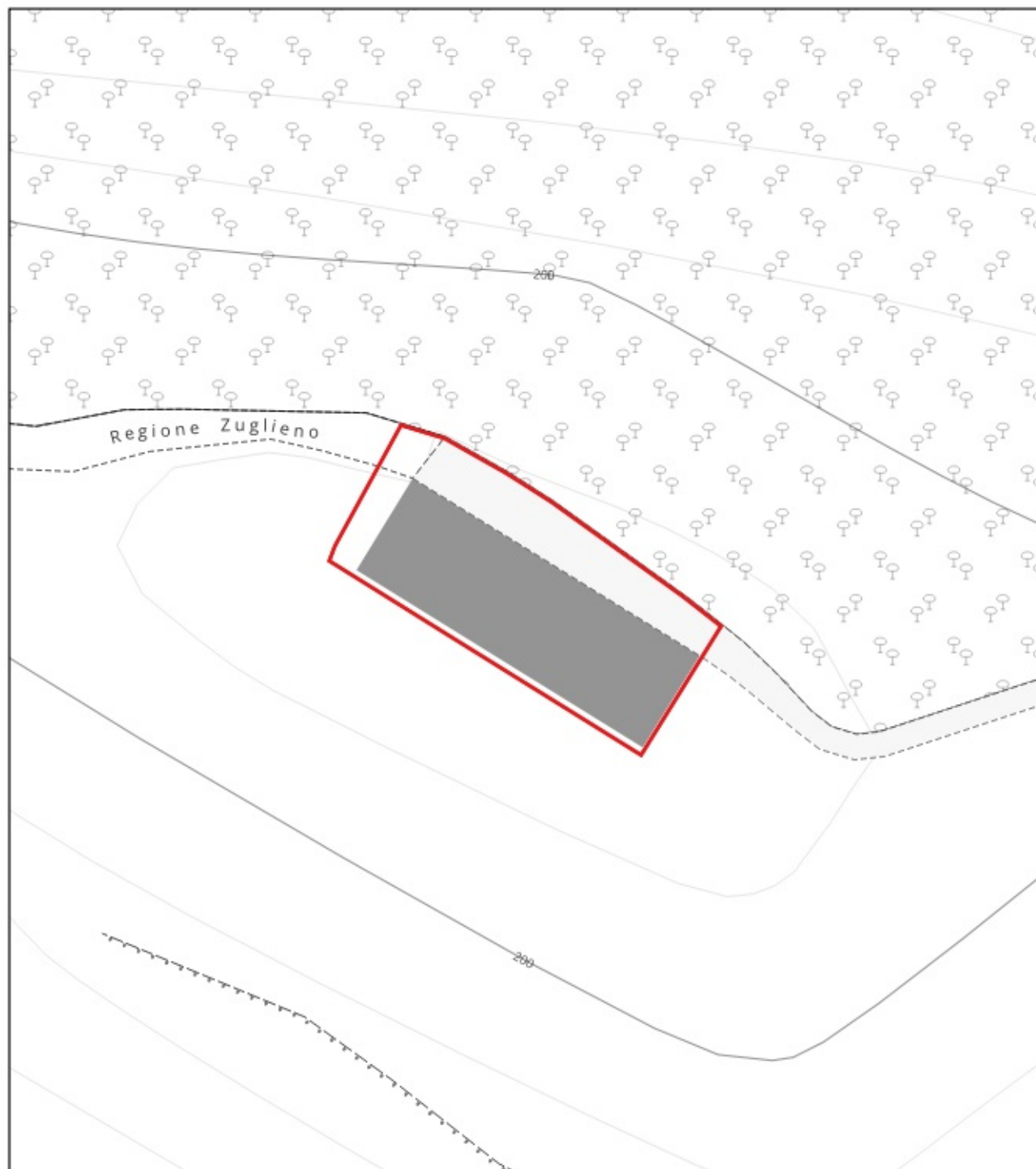
P1



1:500

SC\_15

b25



Sovrapposizione PUC  
Piano Gestione Rischio Alluvioni  
rif. Tavola 7

LEGENDA



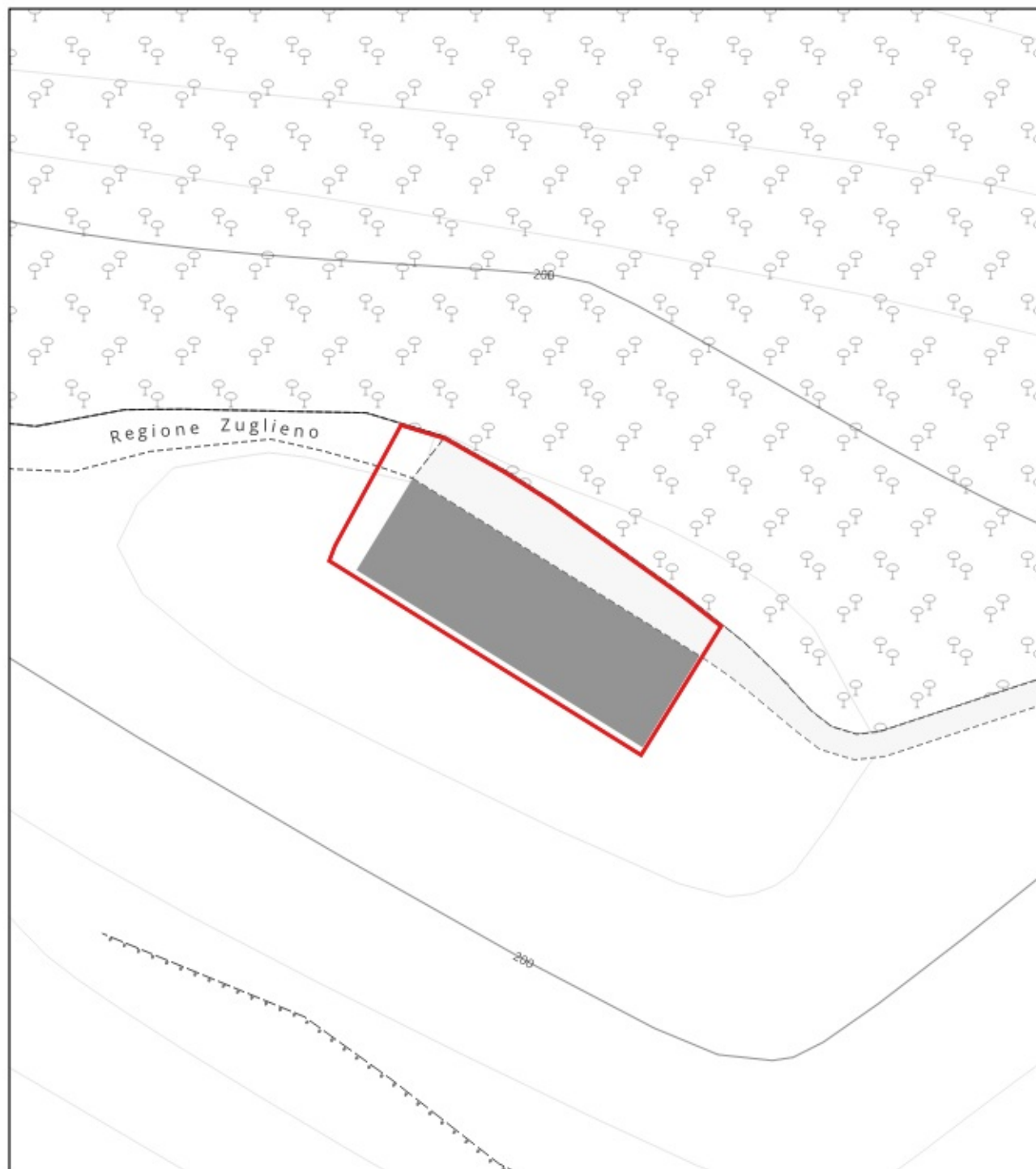
P.U.C.



1:500

SC\_15

b25



Sovrapposizione PUC  
Fasce di rispetto autostradale - acquiferi- aree percorse  
dal fuoco  
rif. Tavola 8

#### LEGENDA

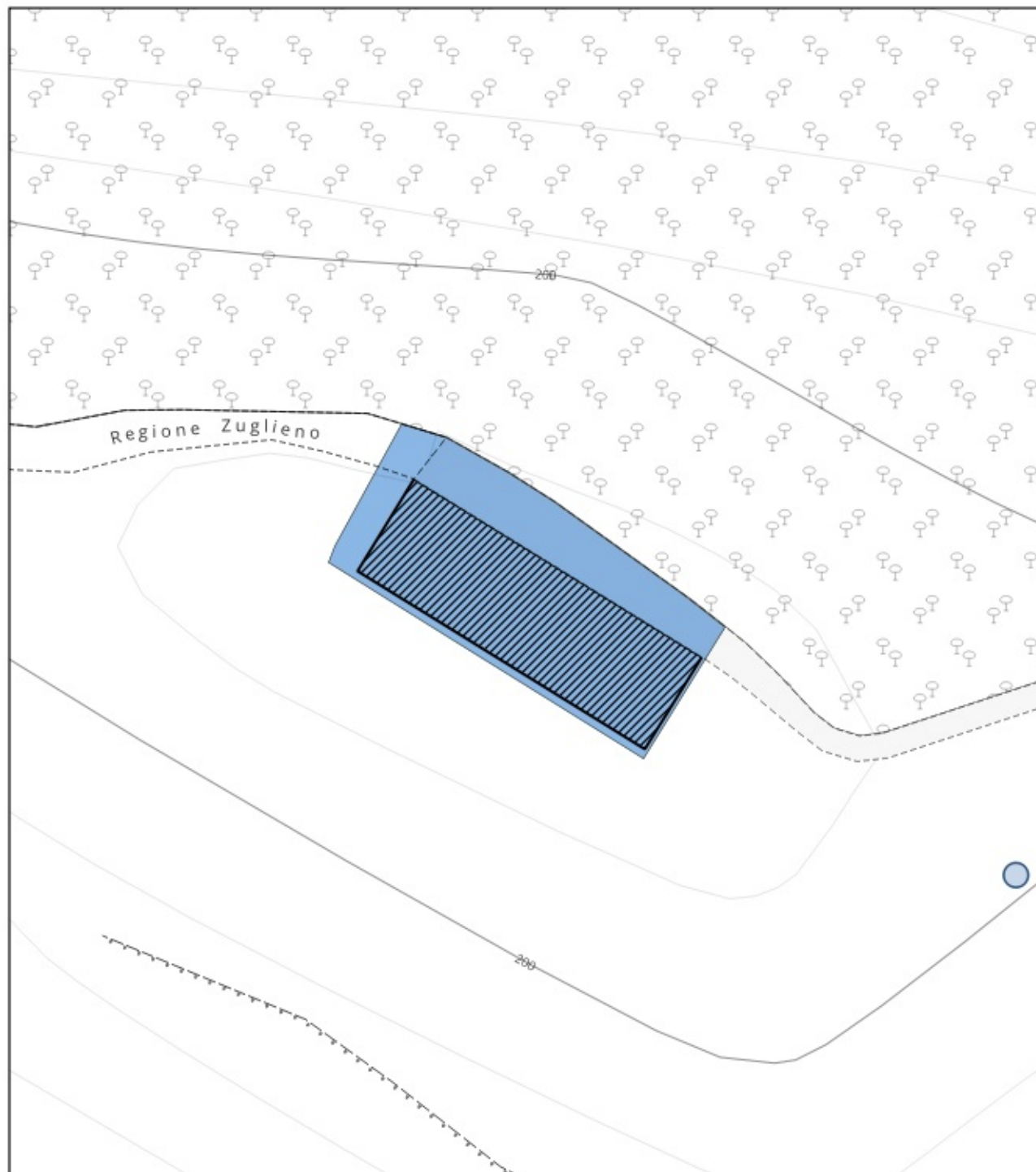


1:500

SC\_15

b25





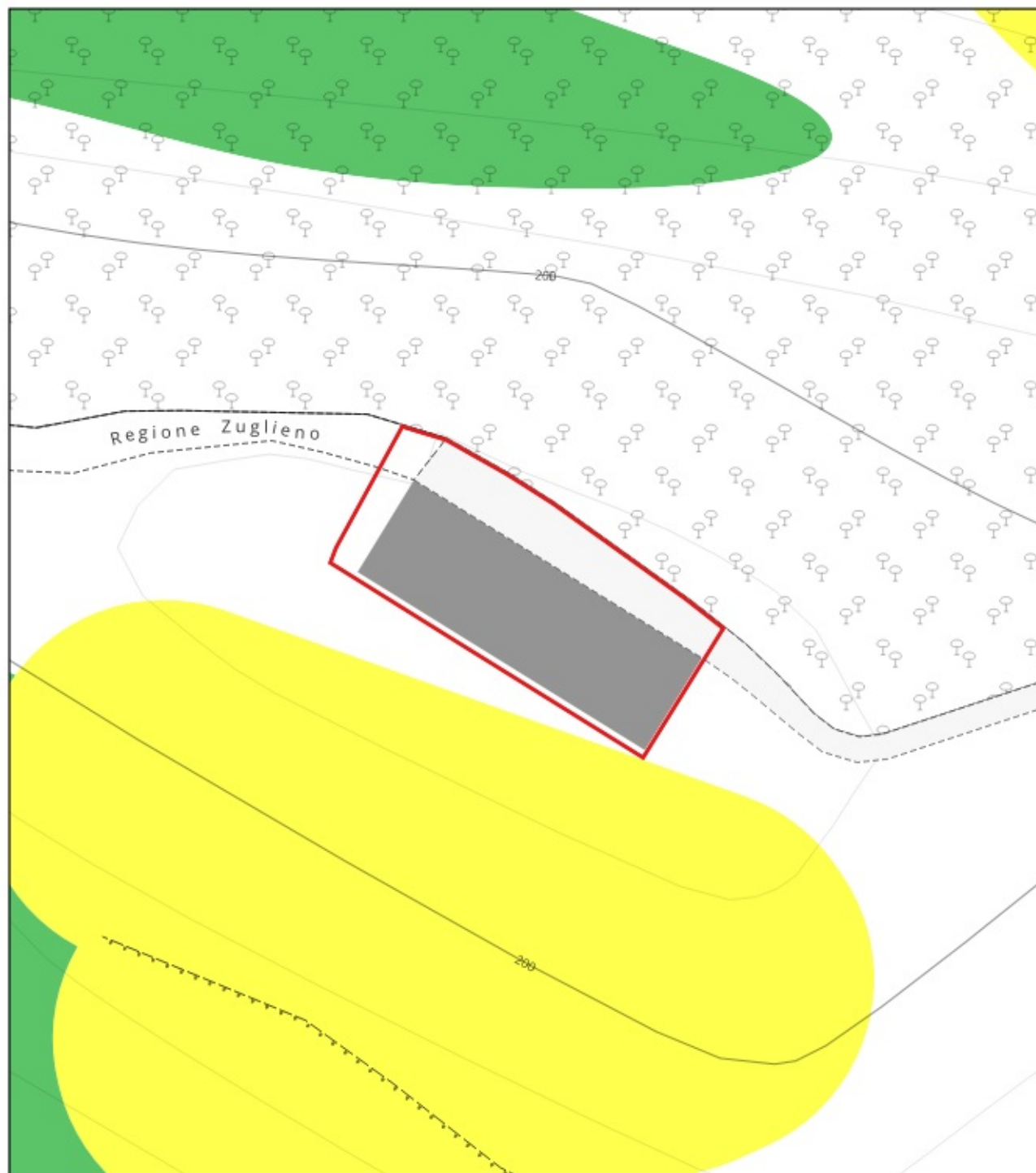
Sovrapposizione PUC  
Fasce di rispetto- ex art. 13 de R.R. n. 1/2025  
rif. Tavola 9

*LEGENDA*

 fascia di rispetto

SC\_15

b25



Sovrapposizione PUC  
Carta della suscettività d'uso  
rif. Tavola 10

### LEGENDA

#### *classi suscettività d'uso*

Classe 1



Classe 3



P.U.C.



1:500

SC\_15

b25