

**b3****SC\_IS**

INTERESSE COMUNE

Sup.Territoriale

147

S.C.

Coeff.

NULL

S.U.

Densita'

Coef = stima della media del numero di piani degli edifici esistenti

Tipologie di riferimento Ambiti, Distretti, altri Territori ex Tabella Regolamento reg. 25 luglio 2017, n. 2

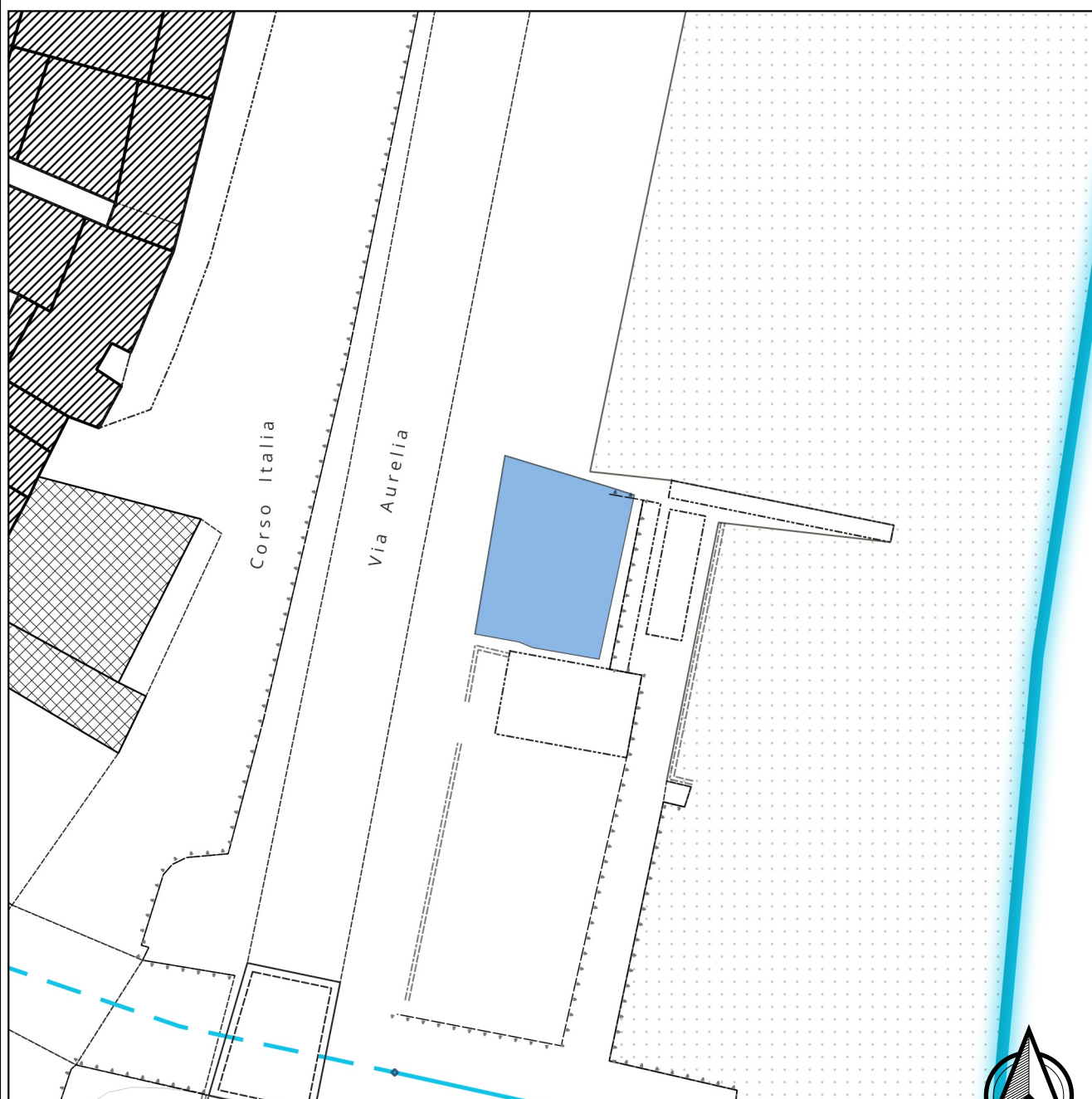
**Titolo**

20. SISTEMA COMPLESSIVO DELLE INFRASTRUTTURE E DEI SERVIZI PUBBLICI E DI USO PUBBLICO

**Descrizione**

Aree designate per la collocazione di edifici, attrezzature, impianti ed altri elementi funzionali al sistema delle infrastrutture per la mobilità e la logistica e dei servizi pubblici.

rif. Tavola 1-2



Scala 1:500





Sovrapposizione PUC  
Perimetro Assetti Insediativi PTCP vigente  
rif. Tavola 3

Regione Liguria

PTCP

 Zonizzazione Assetti Insediativi

 Emergenza Storico-Archeologica

Manufatti emergenti ( puntuali )

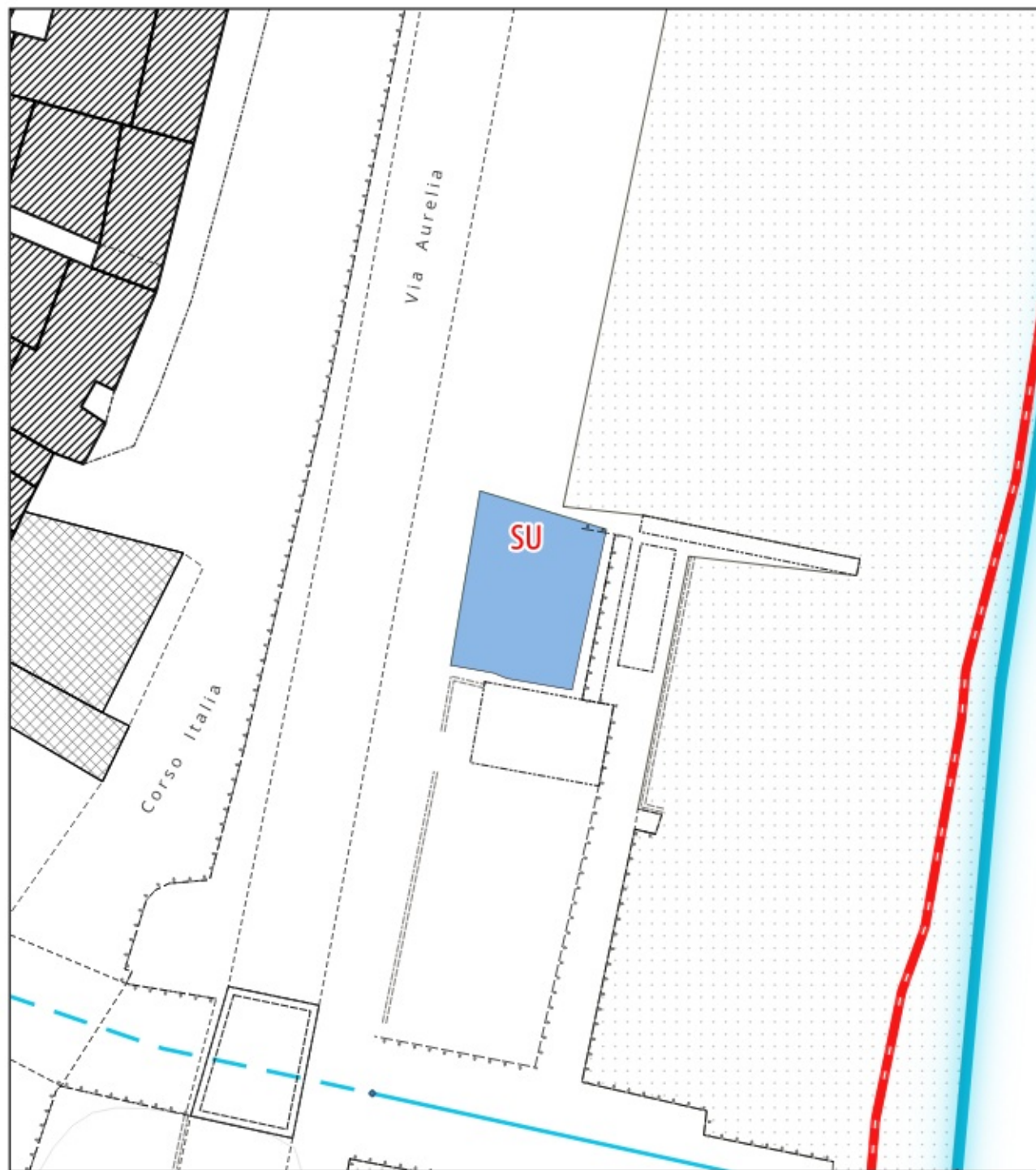


1:500

SC\_IS




b3





Sovrapposizione PUC  
Perimetro Assetti Insediativi PTCP con proposte di  
modifica  
rif. Tavola 3.1

PTCP

-  Zonizzazione Assetti Insediativi
-  Emergenza Storico-Archeologica
-  Proposte di modifica

Manufatti emergenti (puntuali)

n_progr	definizione
---------	-------------

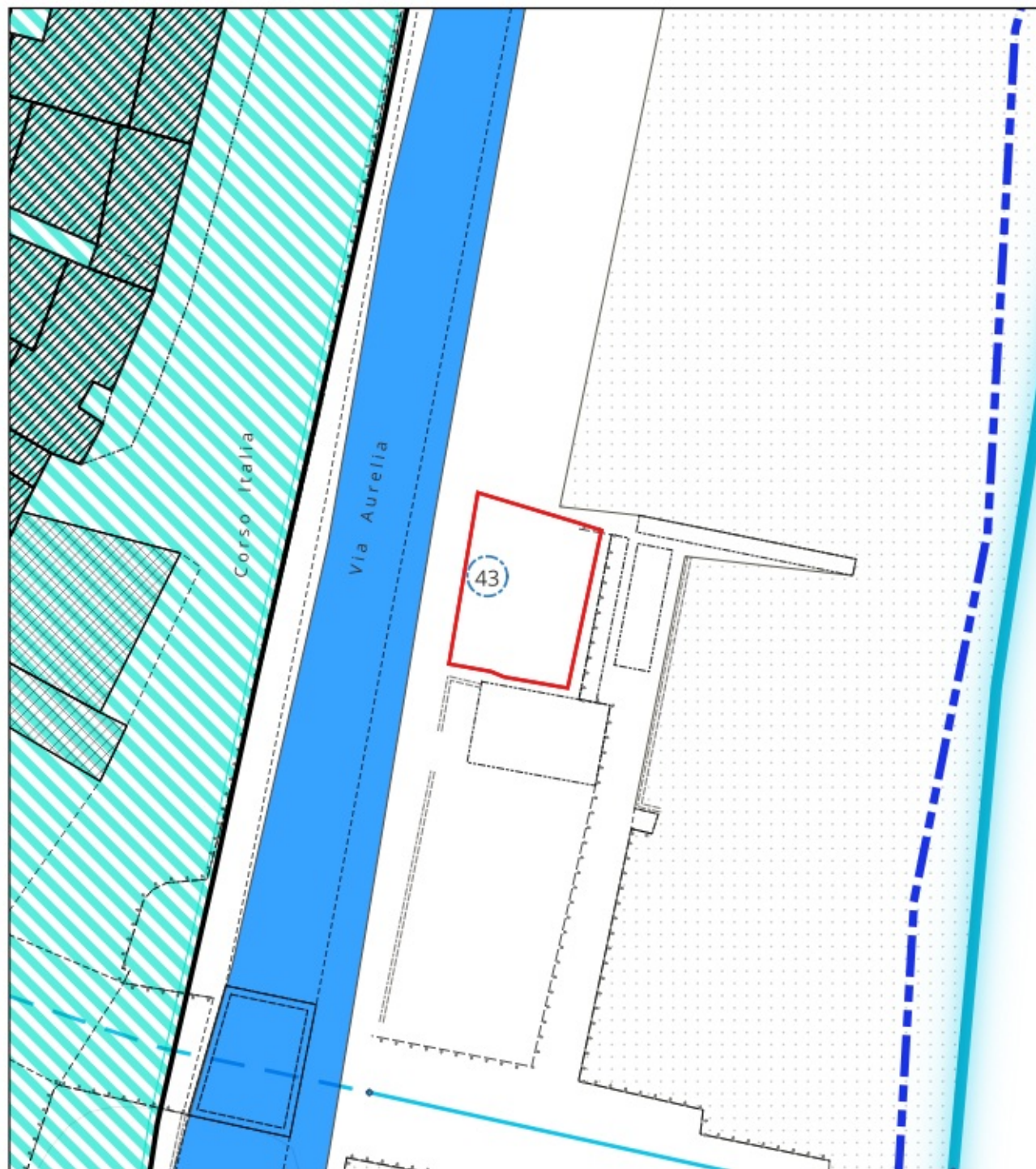


1:500

SC\_IS

b3





Sovrapposizione PUC  
Vincoli MIBACT  
rif. Tavola 4



Ambiti di PTCP

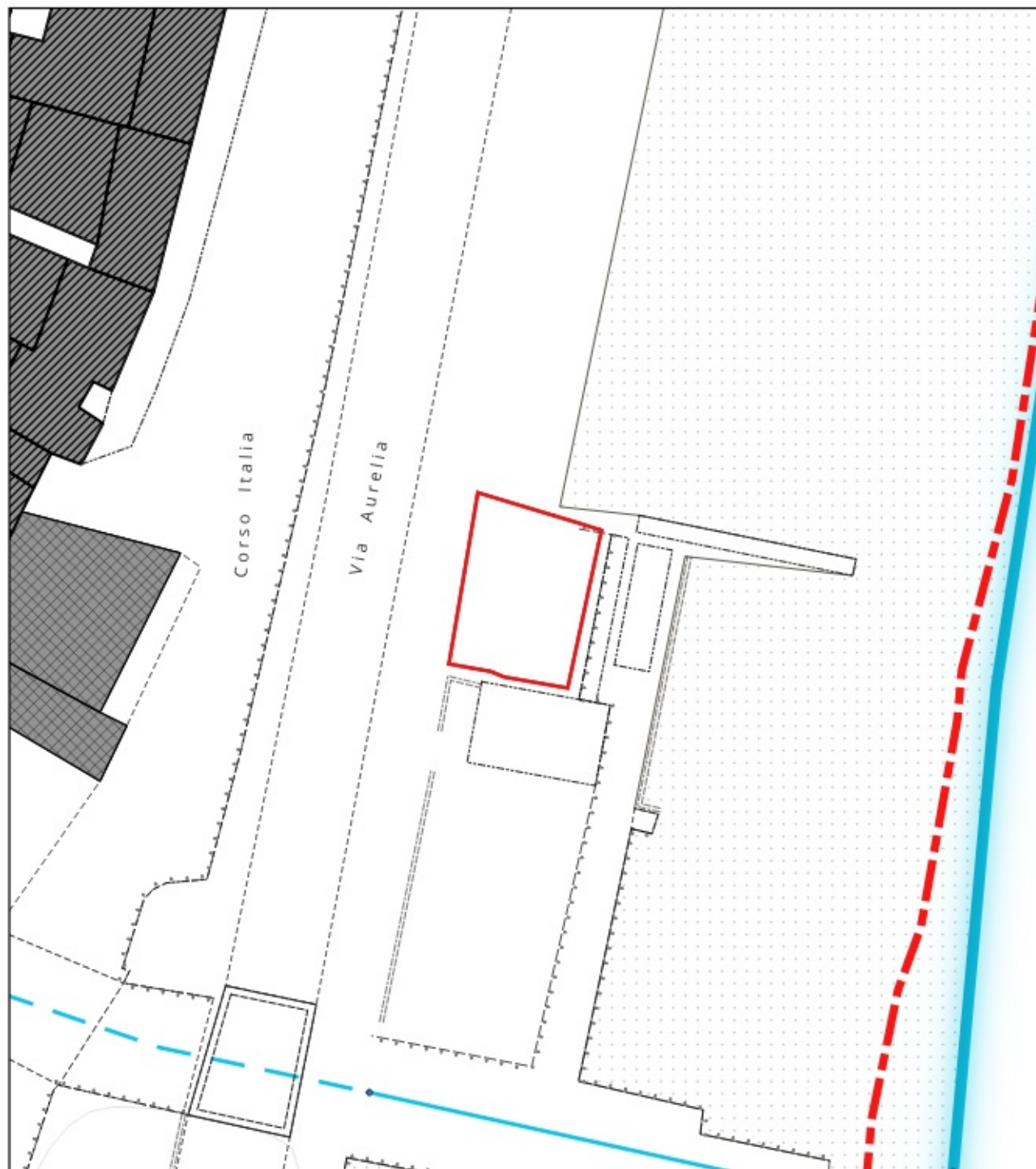


1:500

SC\_15

b3





Sovrapposizione PUC  
Biodiversità e Vincoli Ambientali  
rif. Tavola 5

LEGENDA



P.U.C.



1:500

SC\_15

b3






# Sovrapposizione PUC Piano di Assetto Idrogeologico rif. Tavola 6



P.U.C.

Regione Liguria - Geoportale

P.d.B. rilievo regionale - Suscettività al dissesto



P1

suscettivita\_classi\_speciali



B2 - riporti o scarica dismessa

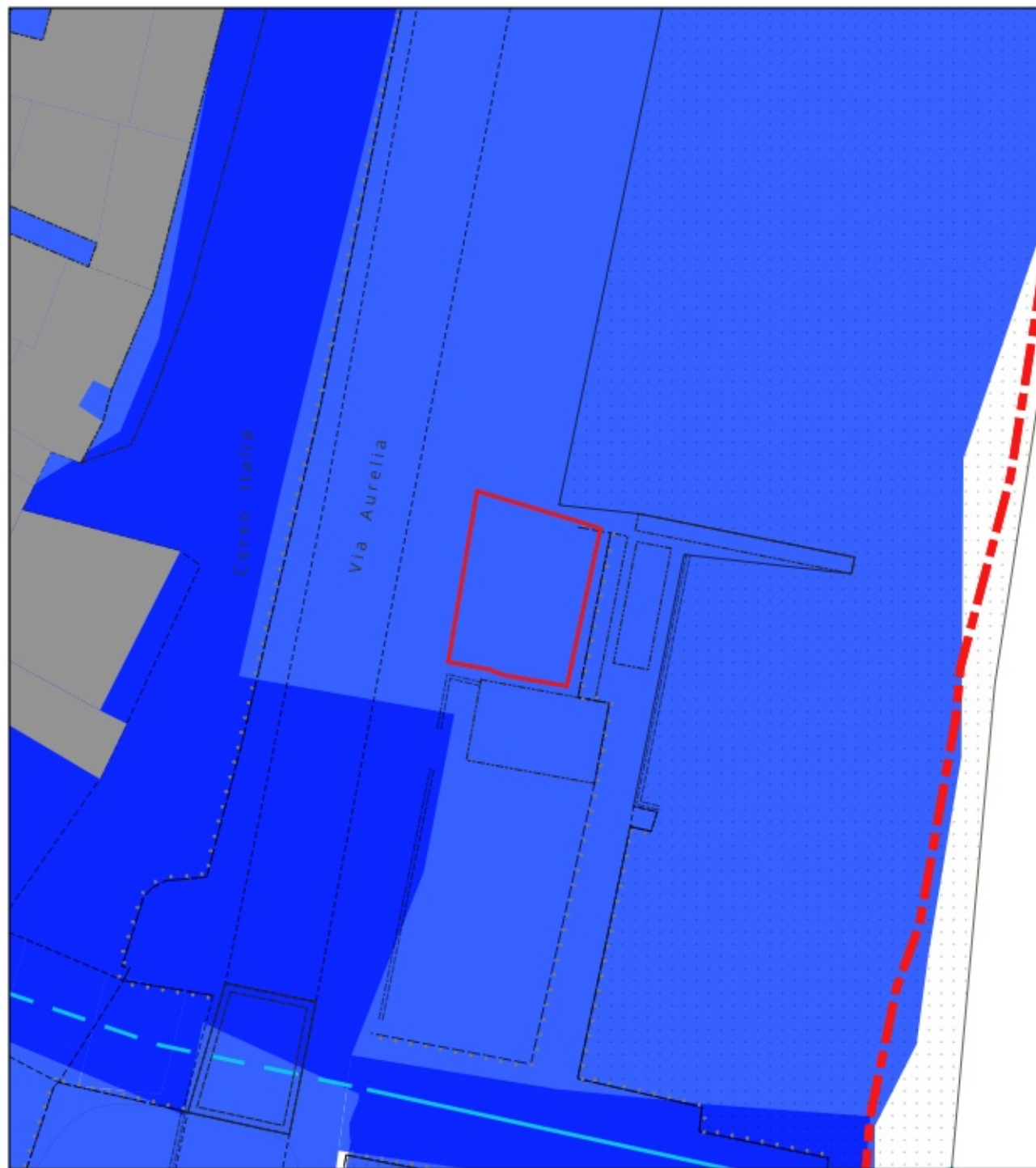


1:500

SC\_15

b3





Sovrapposizione PUC  
Piano Gestione Rishio Alluvioni  
rif. Tavola 7

#### LEGENDA



P.U.C.

dominio costiero



P3

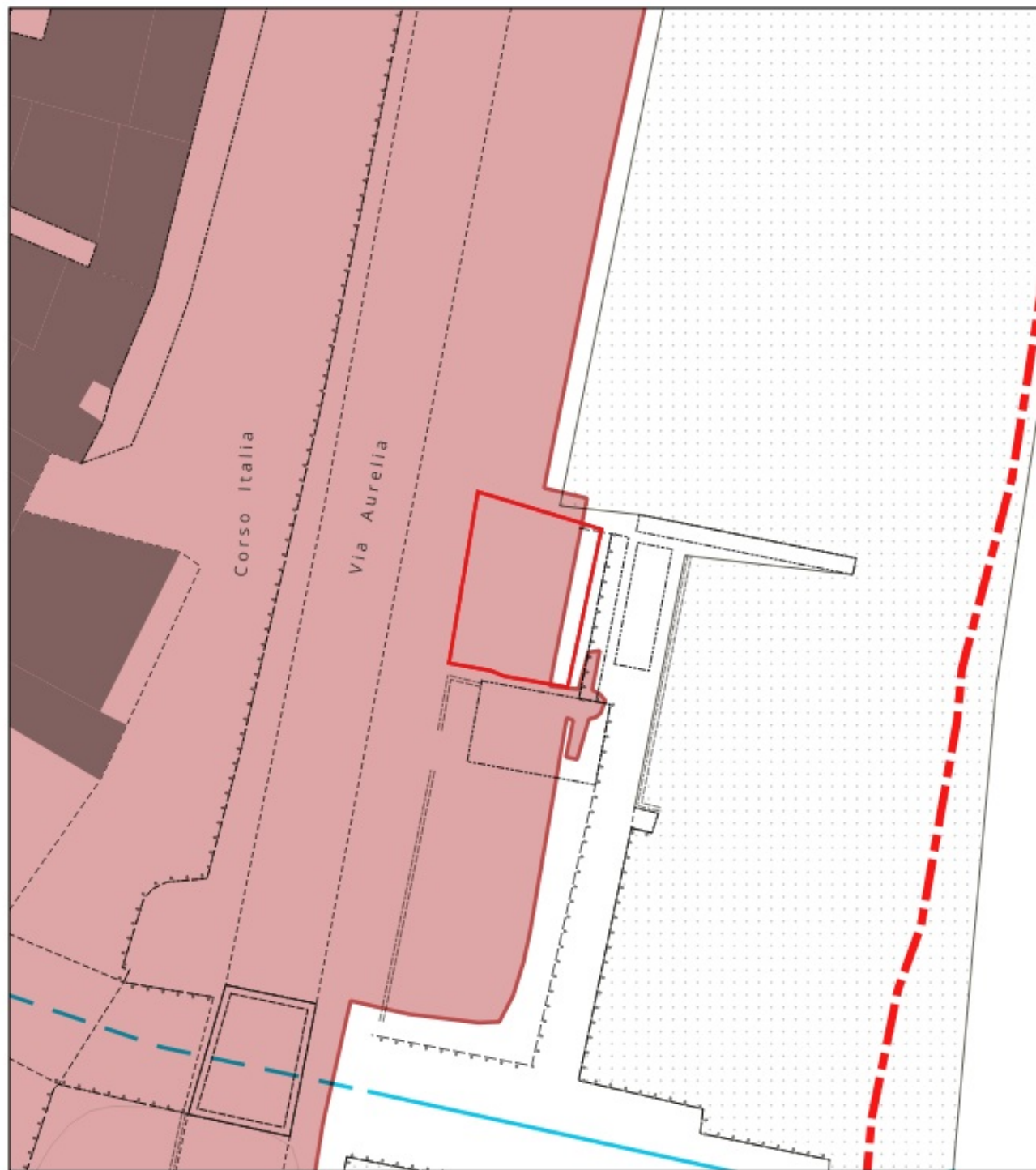


1:500

SC\_15

b3





Sovrapposizione PUC  
Fasce di rispetto autostradale - acquiferi- aree percorse  
dal fuoco  
rif. Tavola 8

#### LEGENDA

-  P.U.C.
-  centri abitati

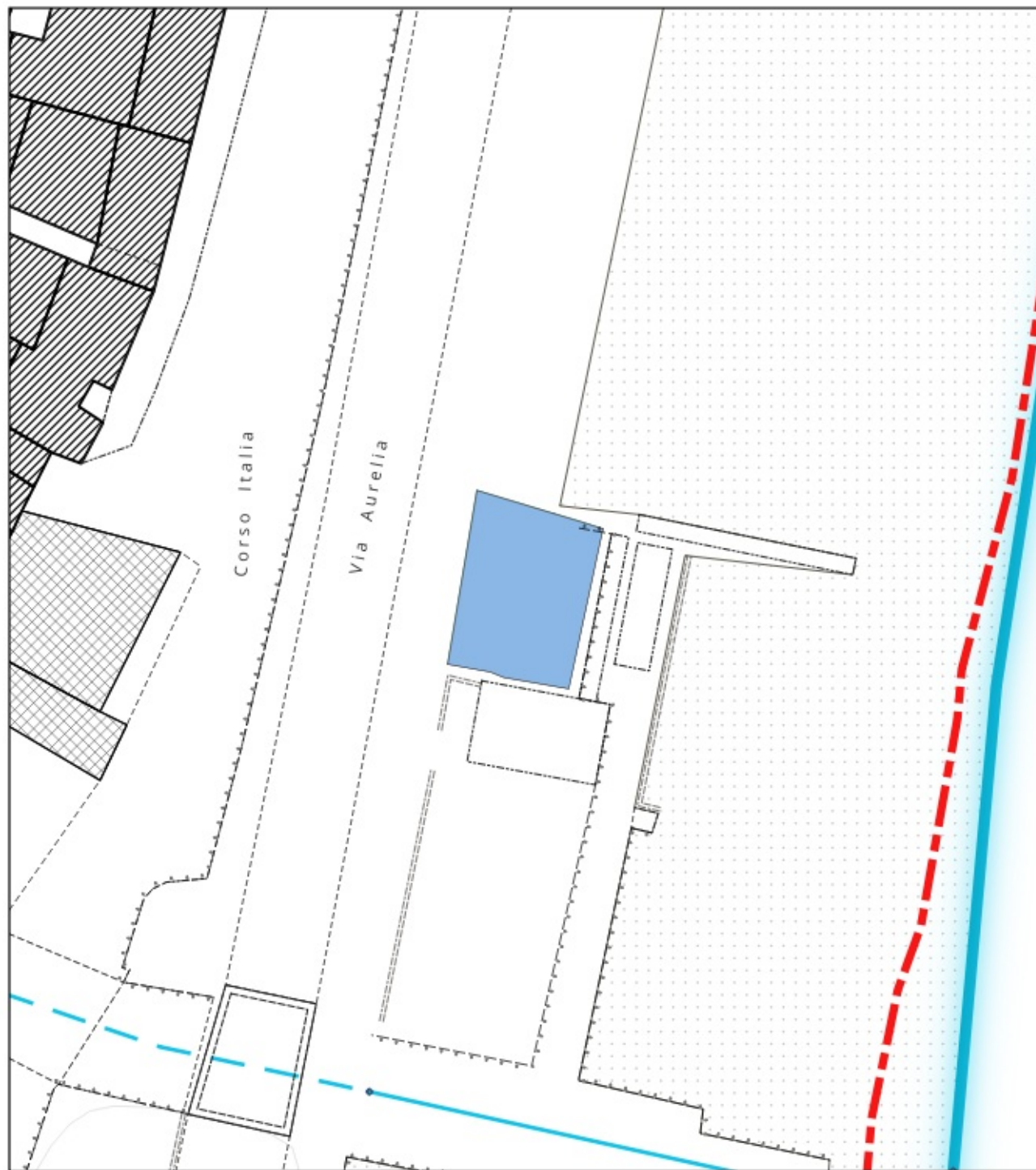


1:500

b3

SC\_IS





Sovrapposizione PUC  
Fasce di rispetto- ex art. 13 de R.R. n. 1/2025  
rif. Tavola 9

*LEGENDA*

 fascia di rispetto

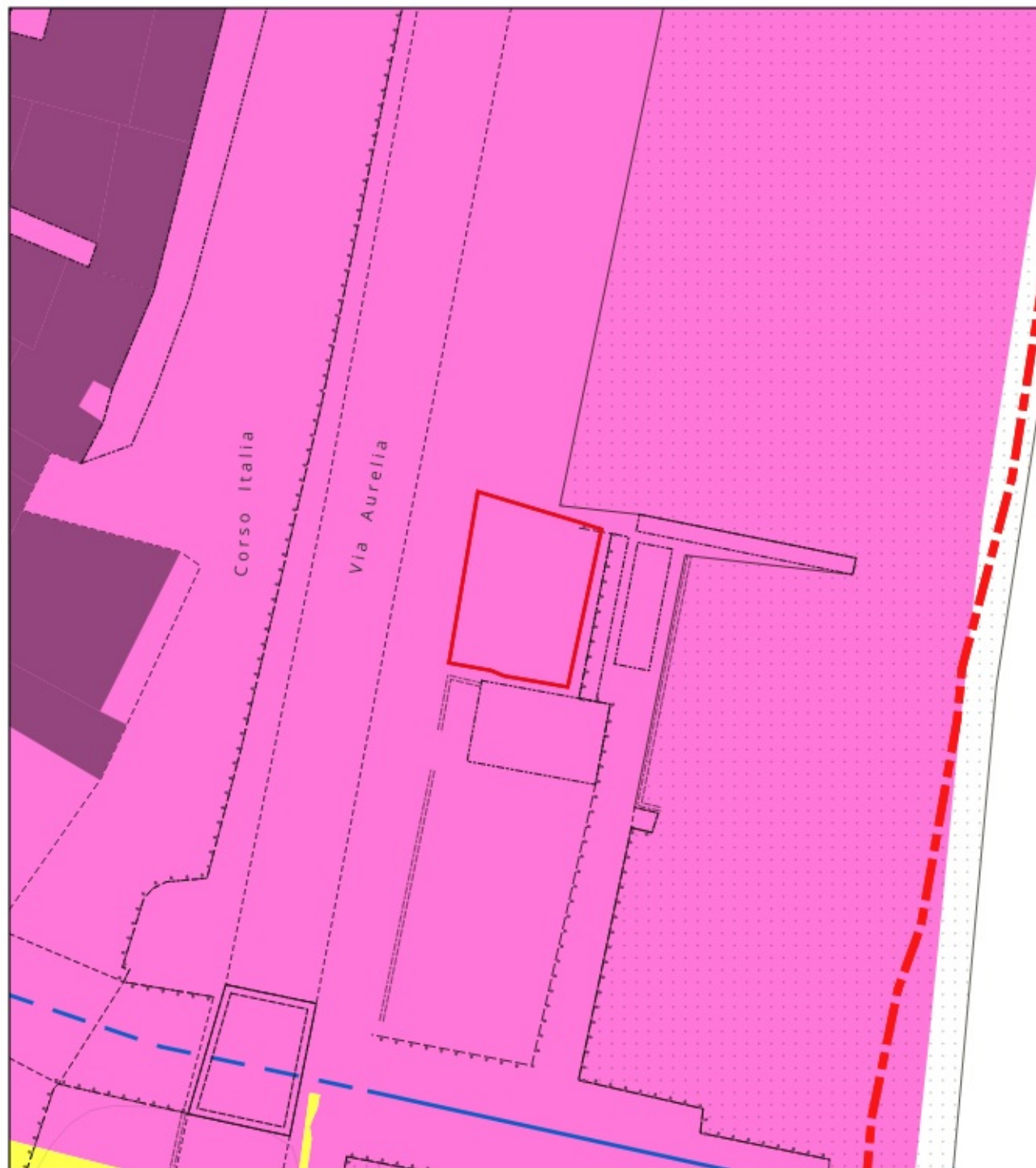


1:500

SC\_IS

b3





Sovrapposizione PUC  
Carta della suscettività d'uso  
rif. Tavola 10

### LEGENDA

*classi suscettività d'uso*

 Classe 5

 P.U.C.



1:500

SC\_15

b3