

**b7****SC\_IS**

INTERESSE COMUNE

**Sup.Territoriale**

663

S.C.

611

Coeff.

2,8

S.U.

1711

Densità'

2,58

Coef = stima della media del numero di piani degli edifici esistenti

Tipologie di riferimento Ambiti, Distretti, altri Territori ex Tabella Regolamento reg. 25 luglio 2017, n. 2

**Titolo**

20. SISTEMA COMPLESSIVO DELLE INFRASTRUTTURE E DEI SERVIZI PUBBLICI E DI USO PUBBLICO

**Descrizione**

Aree designate per la collocazione di edifici, attrezzature, impianti ed altri elementi funzionali al sistema delle infrastrutture per la mobilità e la logistica e dei servizi pubblici.

rif. Tavola 1-2



Scala 1:500



Sovrapposizione PUC  
Perimetro Assetti Insediativi PTCP vigente  
rif. Tavola 3

Regione Liguria

PTCP

 Zonizzazione Assetti Insediativi

 Emergenza Storico-Archeologica

Manufatti emergenti ( puntuali )



1:500

SC\_IS




b7





Sovrapposizione PUC  
Perimetro Assetti Insediativi PTCP con proposte di  
modifica  
rif. Tavola 3.1

PTCP

-  Zonizzazione Assetti Insediativi
-  Emergenza Storico-Archeologica
-  Proposte di modifica

Manufatti emergenti (puntuali)

n_progr	definizione

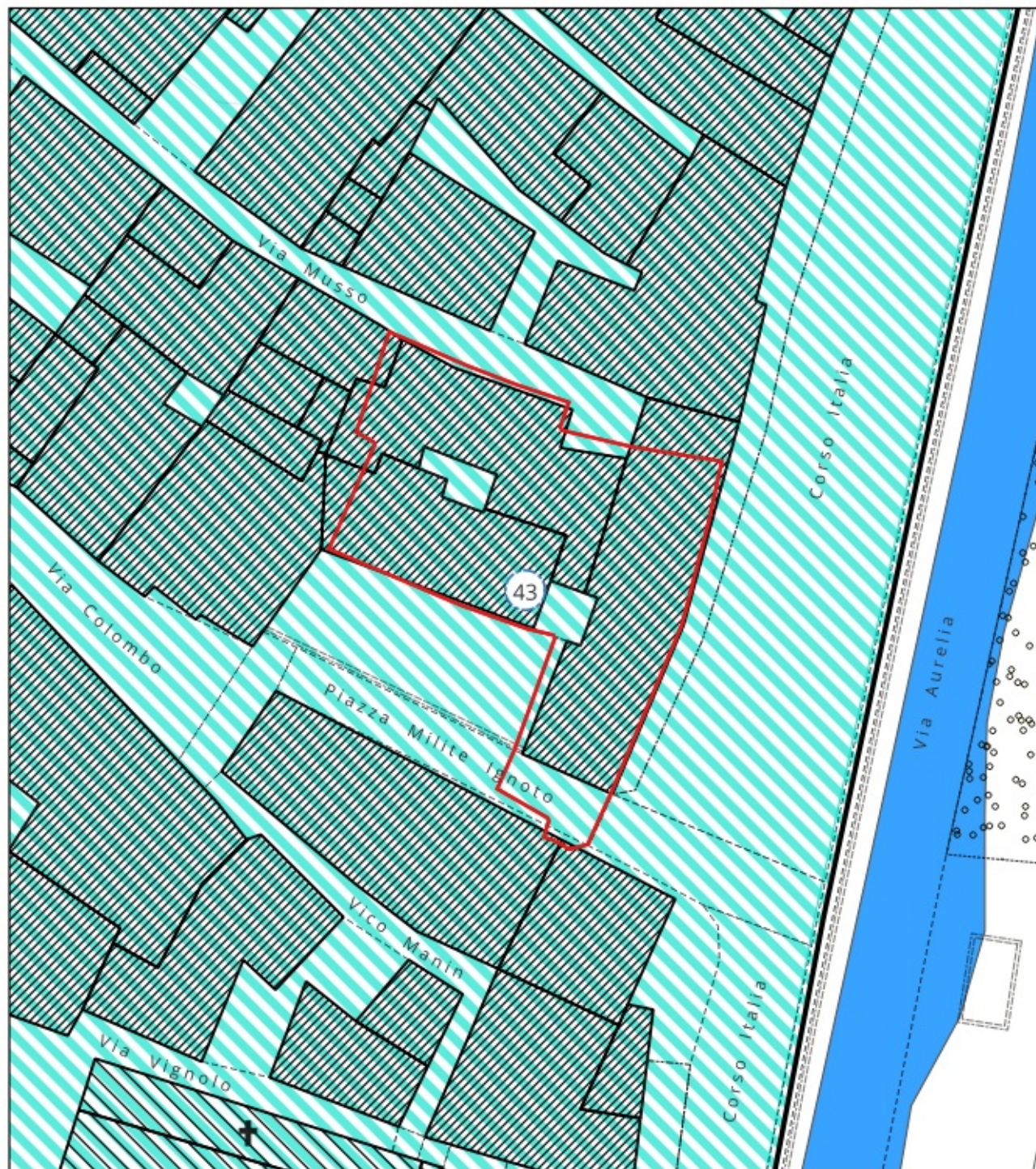


1:500

SC\_IS

b7





Sovrapposizione PUC  
Vincoli MIBACT  
rif. Tavola 4



Ambiti di PTCP

Bellezze di insieme



LA ZONA CAPO NOLI SITA NEL COMUNE DI NOLI  
HA NOTEVOLE INTERESSE PUBBLICO  
N QUANTO RICCA DI PECULIARI ESEMPLARI ARBOREI



1:500

SC\_15

b7





Sovrapposizione PUC  
Biodiversità e Vincoli Ambientali  
rif. Tavola 5

LEGENDA



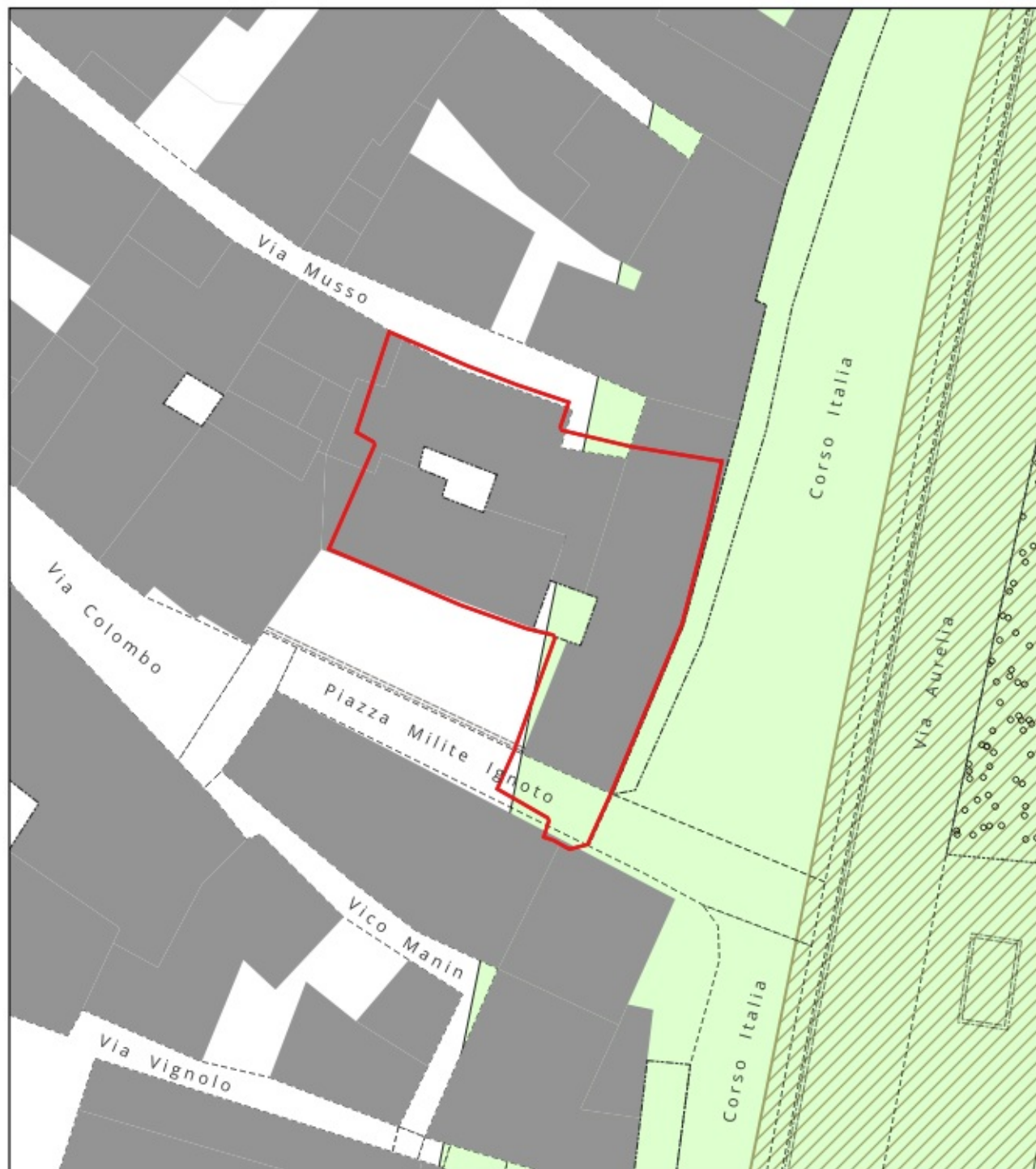
P.U.C.



1:500

SC\_15

b7



Sovrapposizione PUC  
Piano di Assetto Idrogeologico  
rif. Tavola 6



P.U.C.

Regione Liguria - Geoportale

P.d.B. rilievo regionale - Suscettività al dissesto



P1



1:500

SC\_15

b7





Sovrapposizione PUC  
Piano Gestione Rischio Alluvioni  
rif. Tavola 7

LEGENDA



P.U.C.

dominio costiero



P2

dominio fluviale



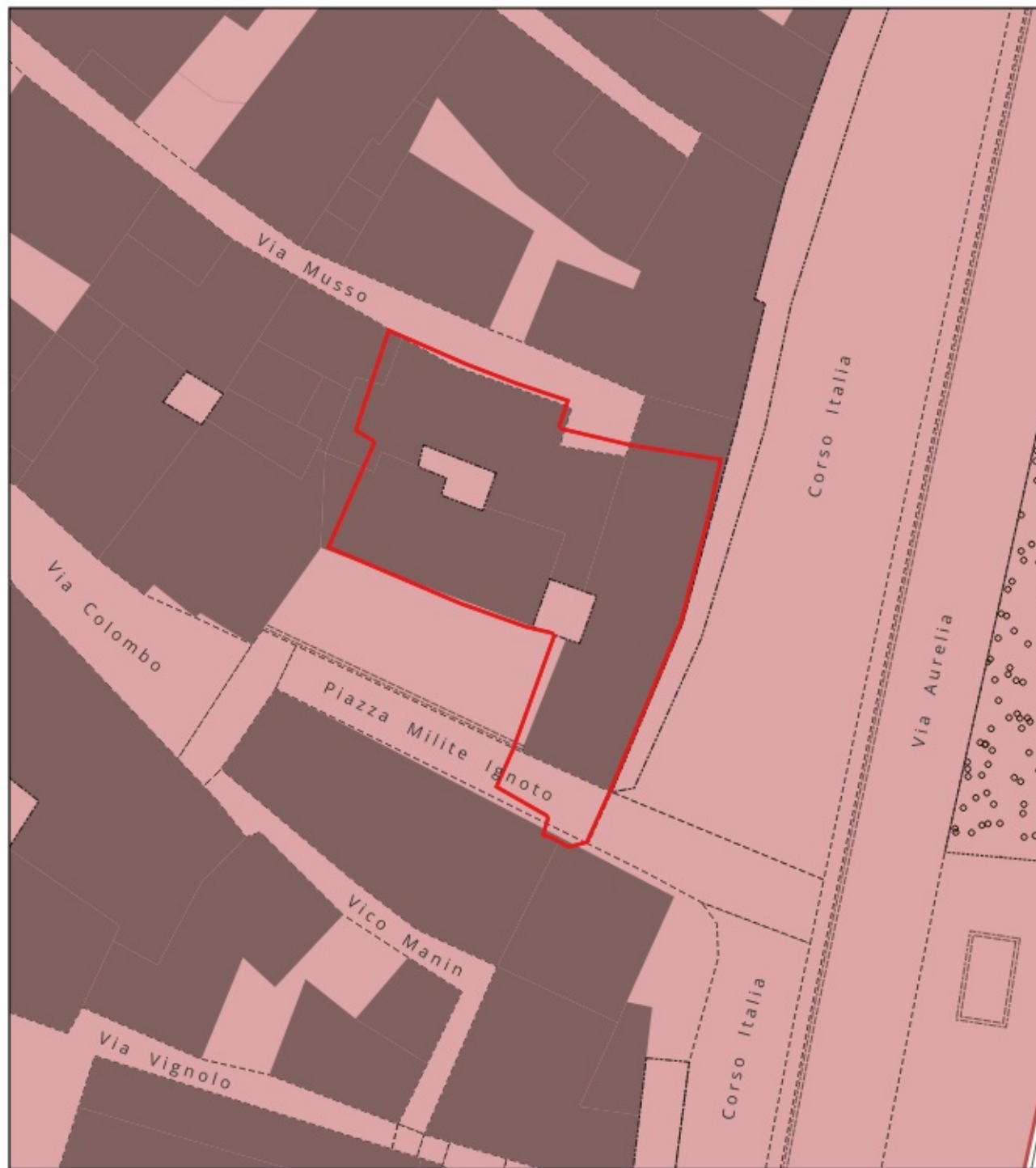
P3



P1



1:500



Sovrapposizione PUC  
Fasce di rispetto autostradale - acquiferi- aree percorse  
dal fuoco  
rif. Tavola 8

#### LEGENDA

-  P.U.C.
-  centri abitati



1:500

SC-IS

b7





Sovrapposizione PUC  
 Fasce di rispetto- ex art. 13 de R.R. n. 1/2025  
 rif. Tavola 9

LEGENDA

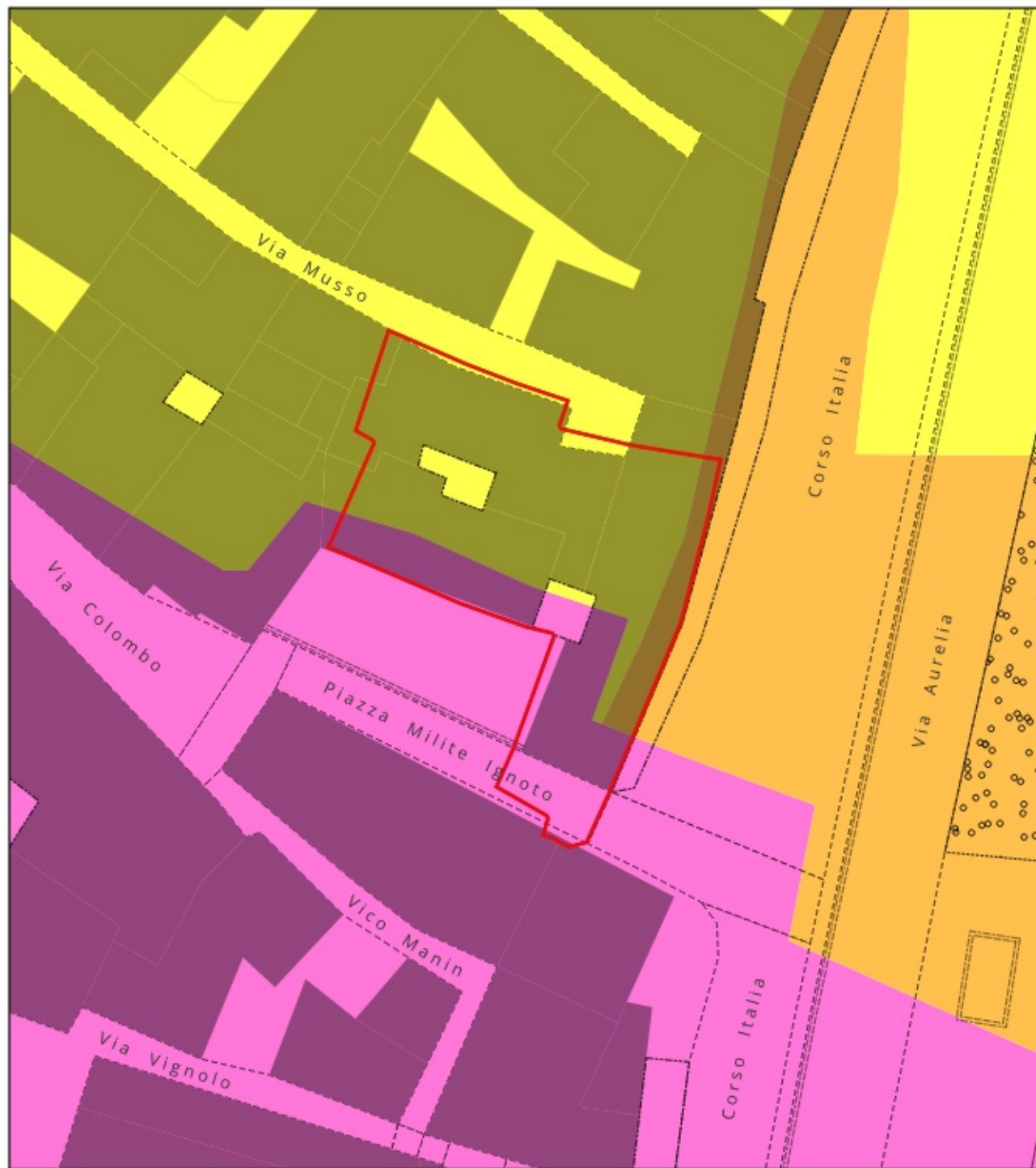
 fascia di rispetto



1:500

SC\_IS

b7



Sovrapposizione PUC  
Carta della suscettività d'uso  
rif. Tavola 10

### LEGENDA

#### *classi suscettività d'uso*

- Classe 3
- Classe 4
- Classe 5

P.U.C.



1:500

SCJS

b7