

Sup.Territoriale

810

S.C.

Coeff.

NULL

S.U.

Densita'

Coef = stima della media del numero di piani degli edifici esistenti

Tipologie di riferimento Ambiti, Distretti, altri Territori ex Tabella Regolamento reg. 25 luglio 2017, n. 2

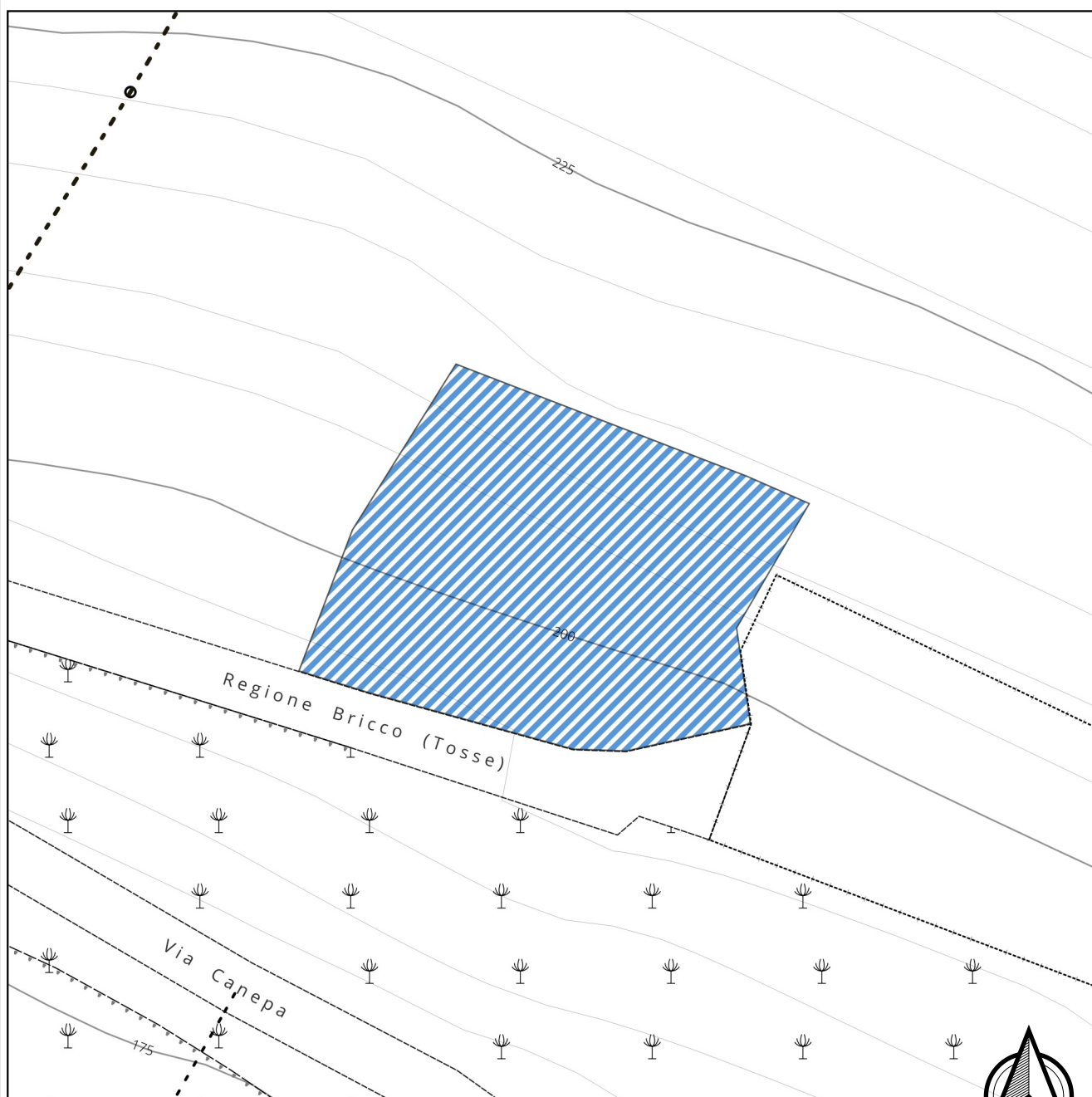
**Titolo**

20. SISTEMA COMPLESSIVO DELLE INFRASTRUTTURE E DEI SERVIZI PUBBLICI E DI USO PUBBLICO

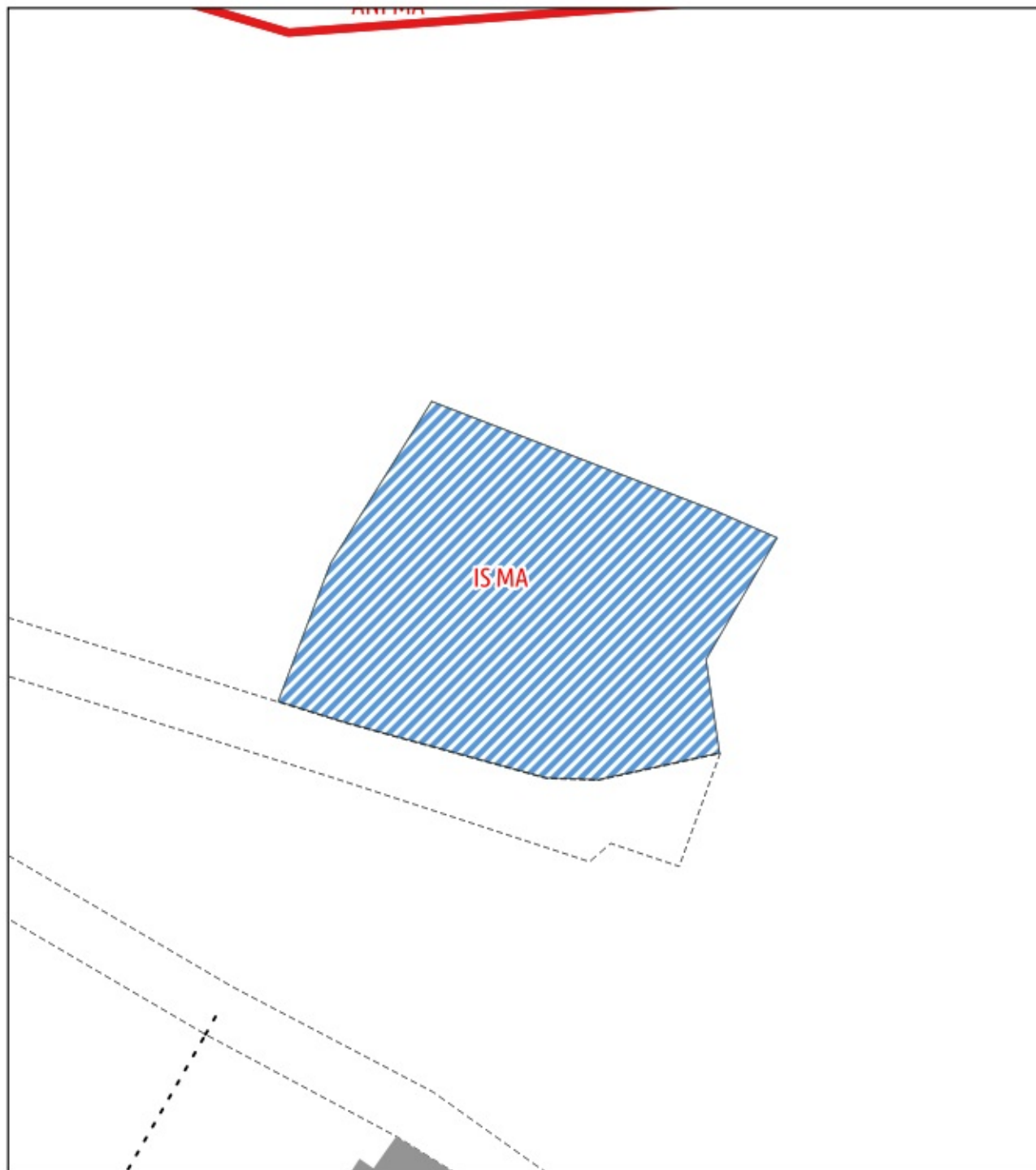
**Descrizione**

Aree designate per la collocazione di edifici, attrezzature, impianti ed altri elementi funzionali al sistema delle infrastrutture per la mobilità e la logistica e dei servizi pubblici.

rif. Tavola 1-2



Scala 1:500



Sovrapposizione PUC  
Perimetro Assetti Insediativi PTCP vigente  
rif. Tavola 3

Regione Liguria

PTCP

 Zonizzazione Assetti Insediativi

 Emergenza Storico-Archeologica

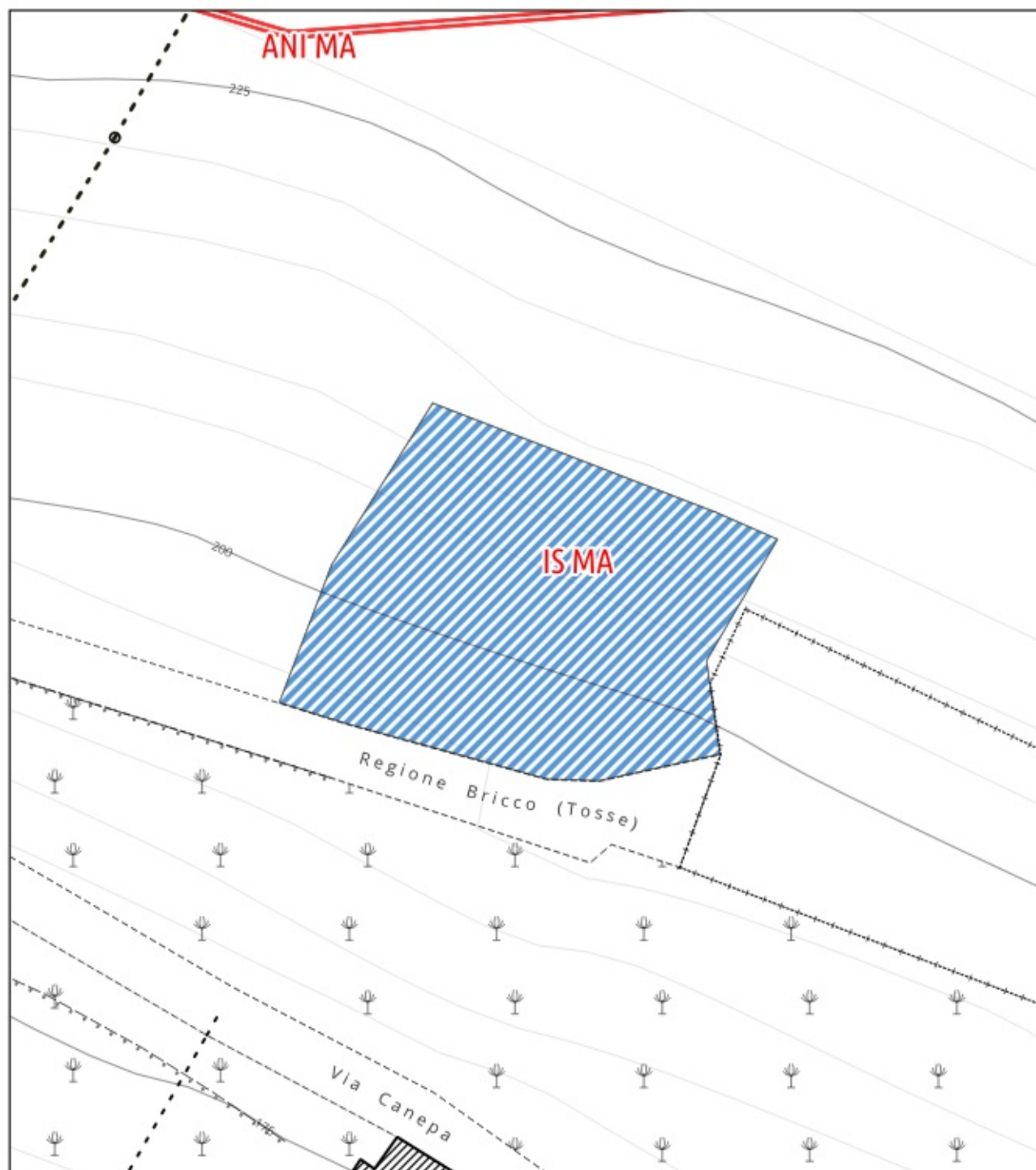
Manufatti emergenti ( puntuali )



1:500




SC\_IS

bp34



Sovrapposizione PUC  
Perimetro Assetti Insediativi PTCP con proposte di  
modifica  
rif. Tavola 3.1

PTCP

-  Zonizzazione Assetti Insediativi
-  Emergenza Storico-Archeologica
-  Proposte di modifica

Manufatti emergenti ( puntuali )

n_prog	definizione



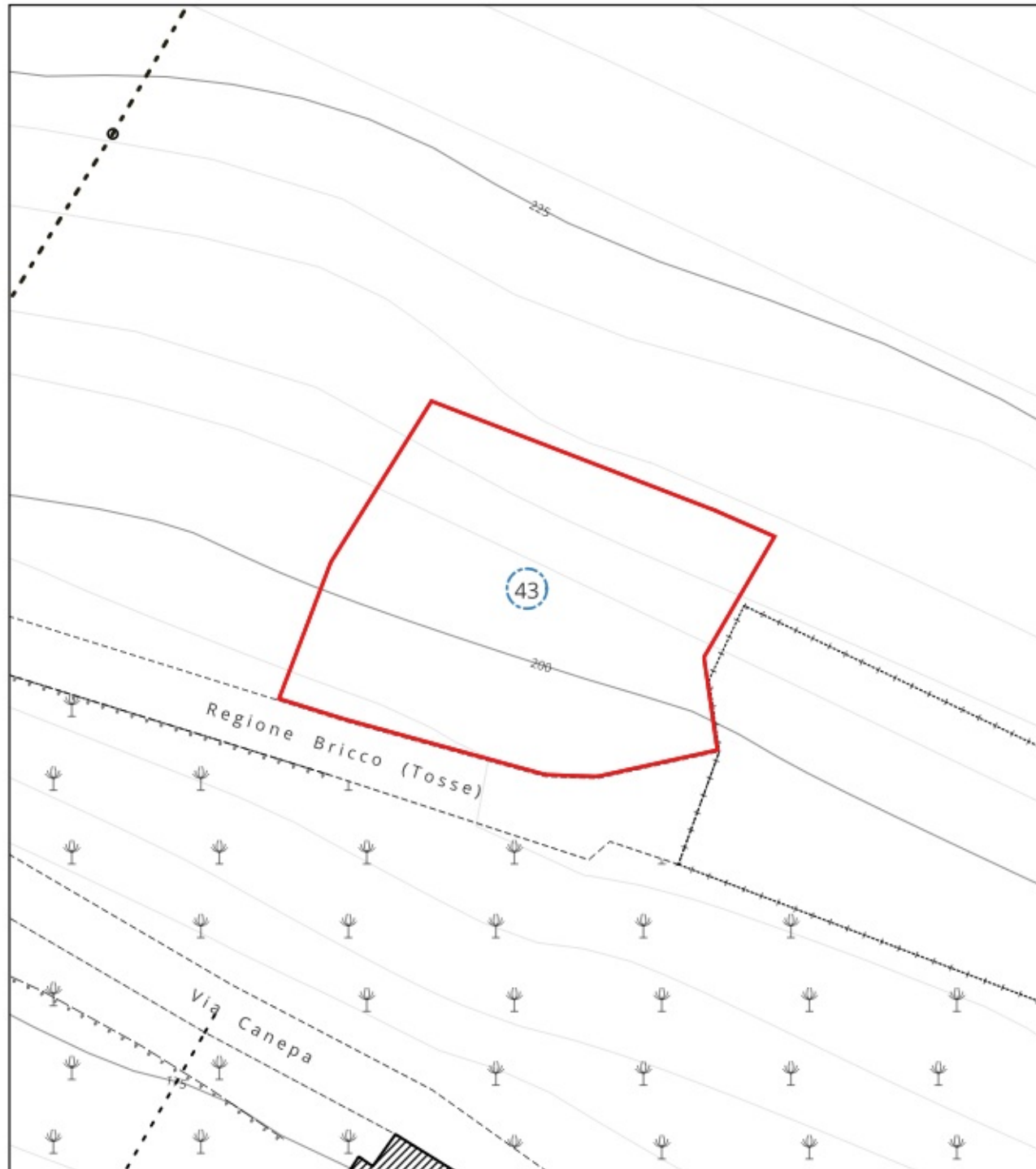
1:500

sc\_is

bp34

Sovrapposizione PUC  
Vincoli MIBACT  
rif. Tavola 4

 Ambiti di PTCP



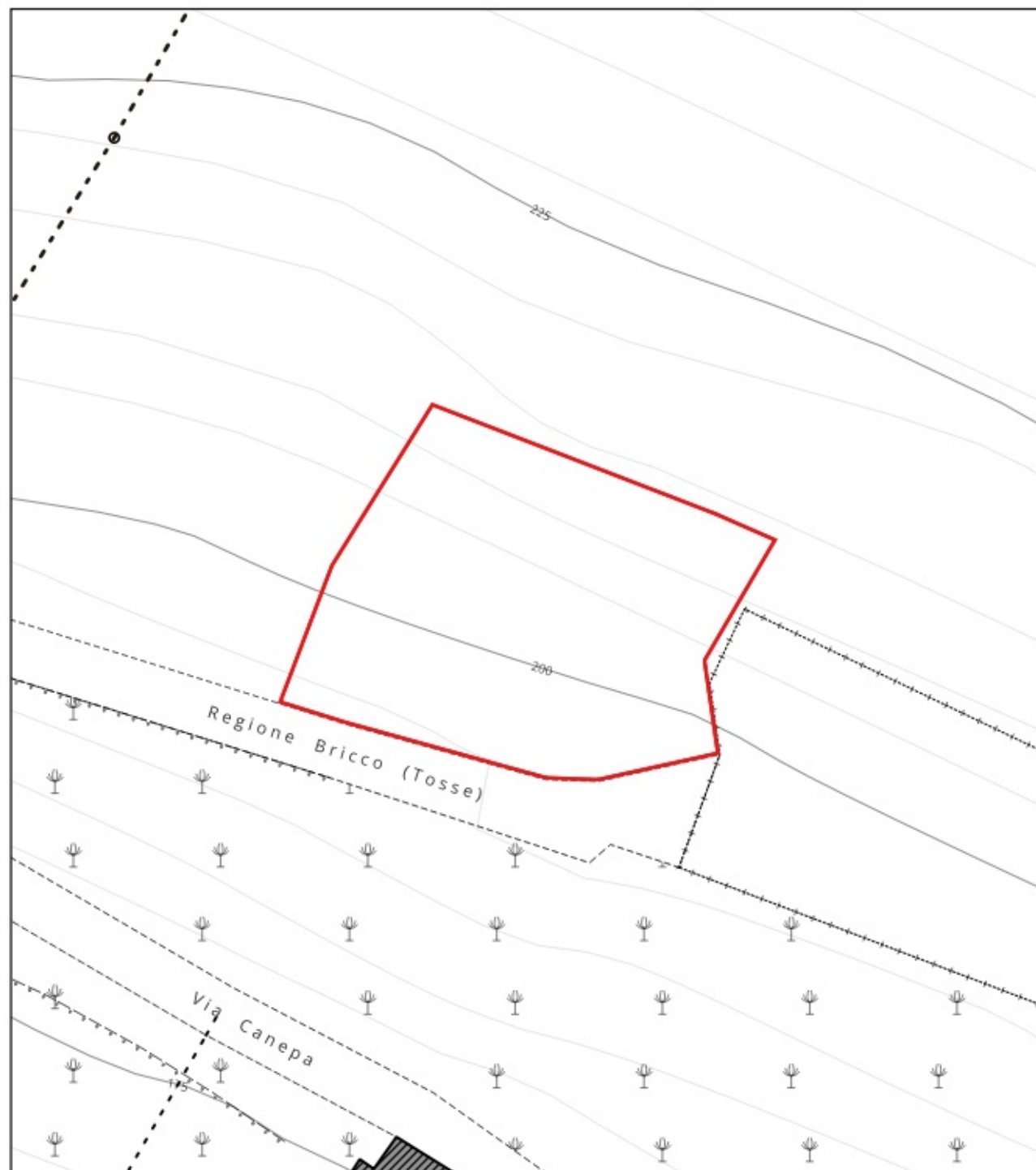
1:500

SC\_IS

bp34

Sovrapposizione PUC  
Biodiversità e Vincoli Ambientali  
rif. Tavola 5

LEGENDA



1:500

sc\_is

bp34



Sovrapposizione PUC  
Piano di Assetto Idrogeologico  
rif. Tavola 6



P.U.C.

Regione Liguria - Geoportale

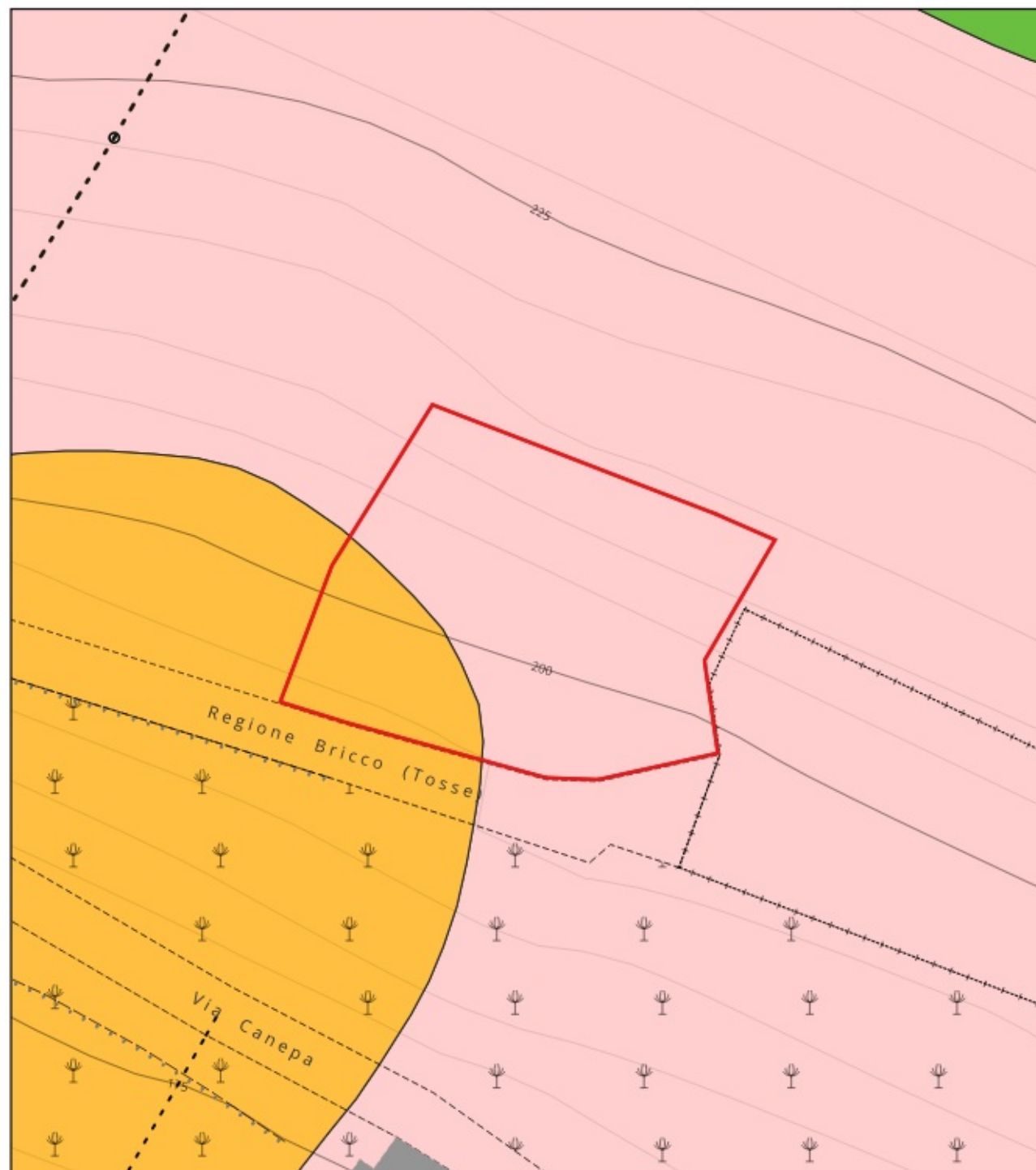
P.d.B. rilievo regionale - Suscettività al dissesto



P3a



P3b



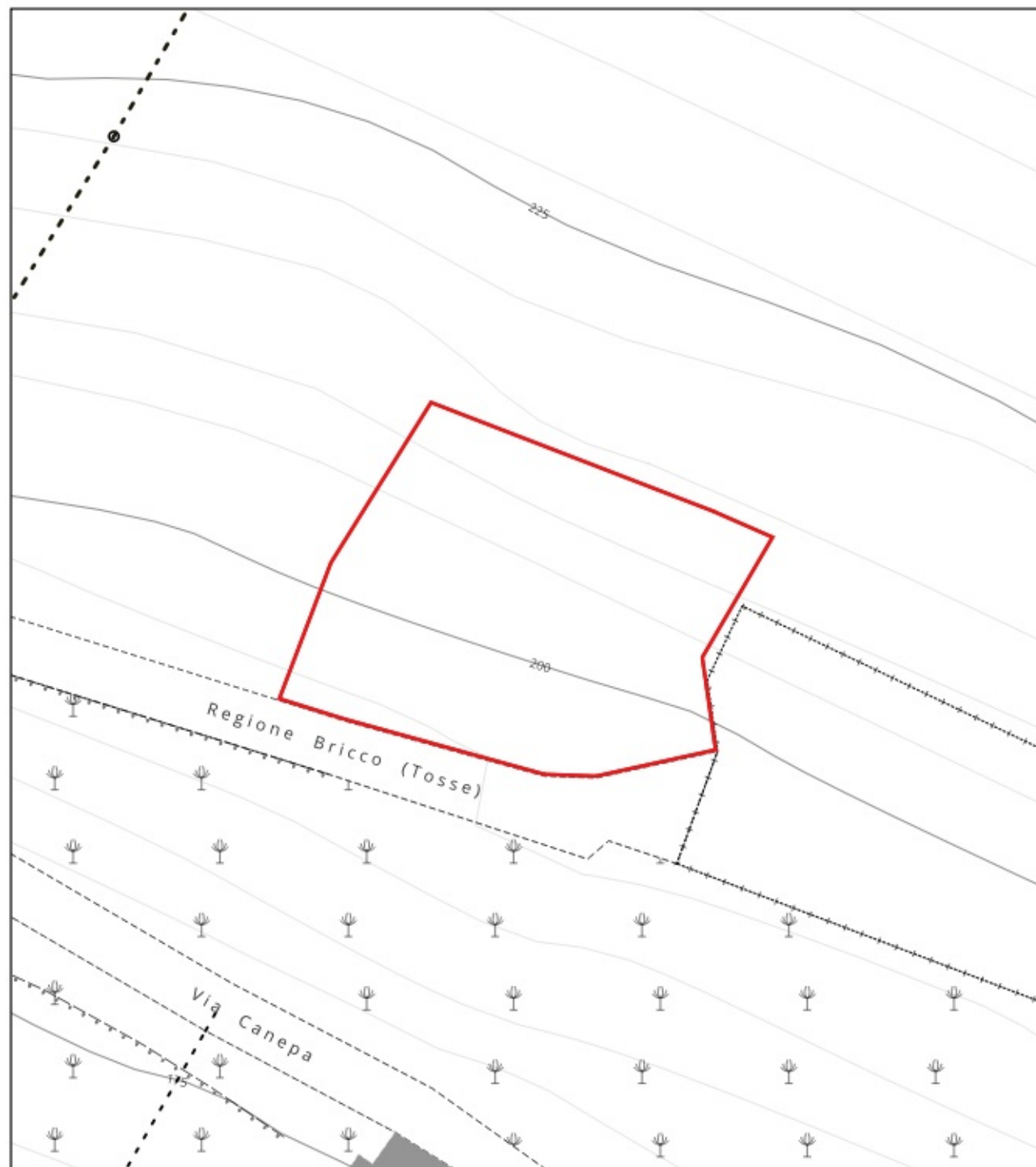
1:500

sc\_is

bp34

Sovrapposizione PUC  
Piano Gestione Rishio Alluvioni  
rif. Tavola 7

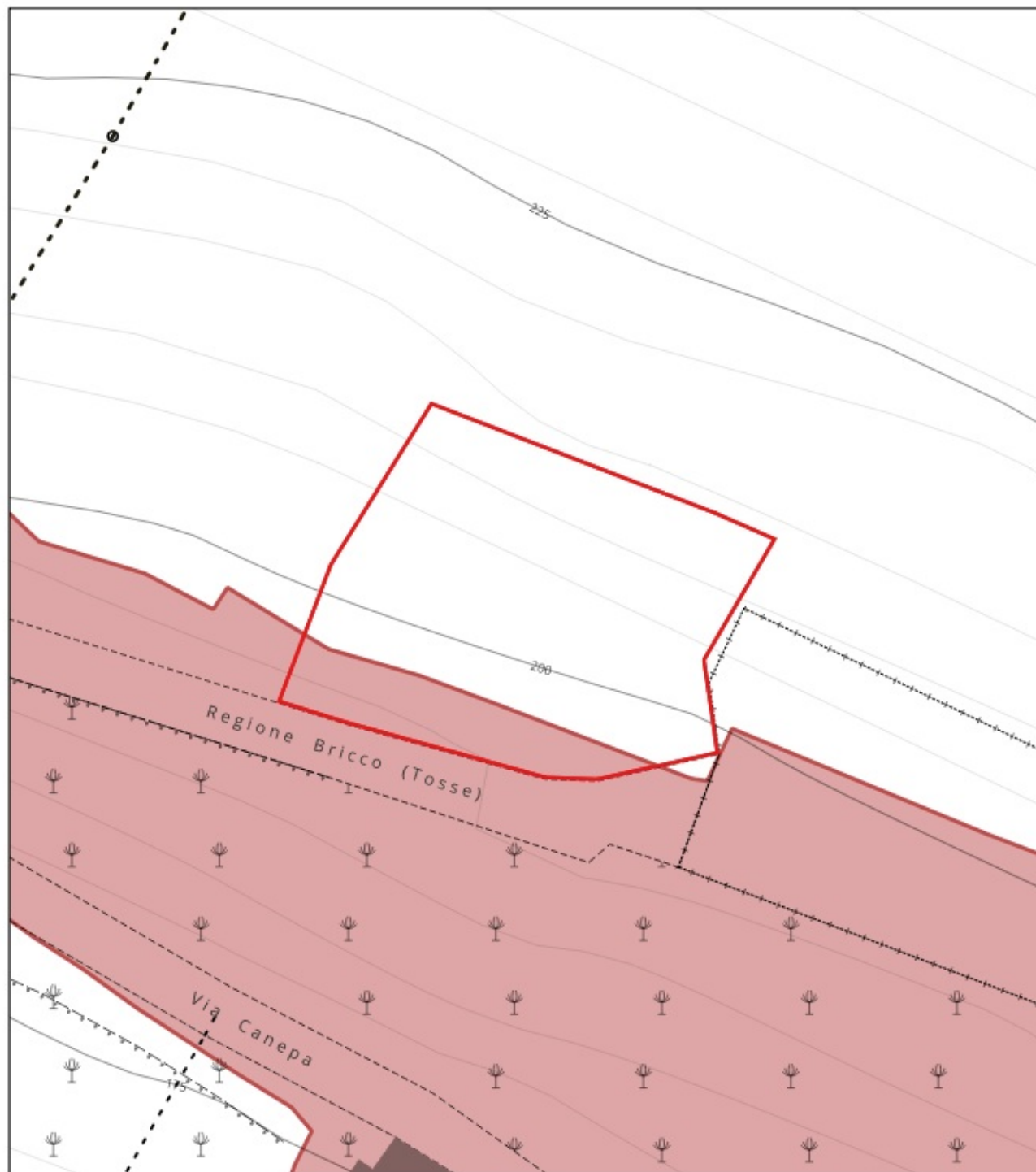
LEGENDA



1:500

sc\_15

bp34



Sovrapposizione PUC  
Fasce di rispetto autostradale - acquiferi- aree percorse  
dal fuoco  
rif. Tavola 8

#### LEGENDA

-  P.U.C.
-  centri abitati

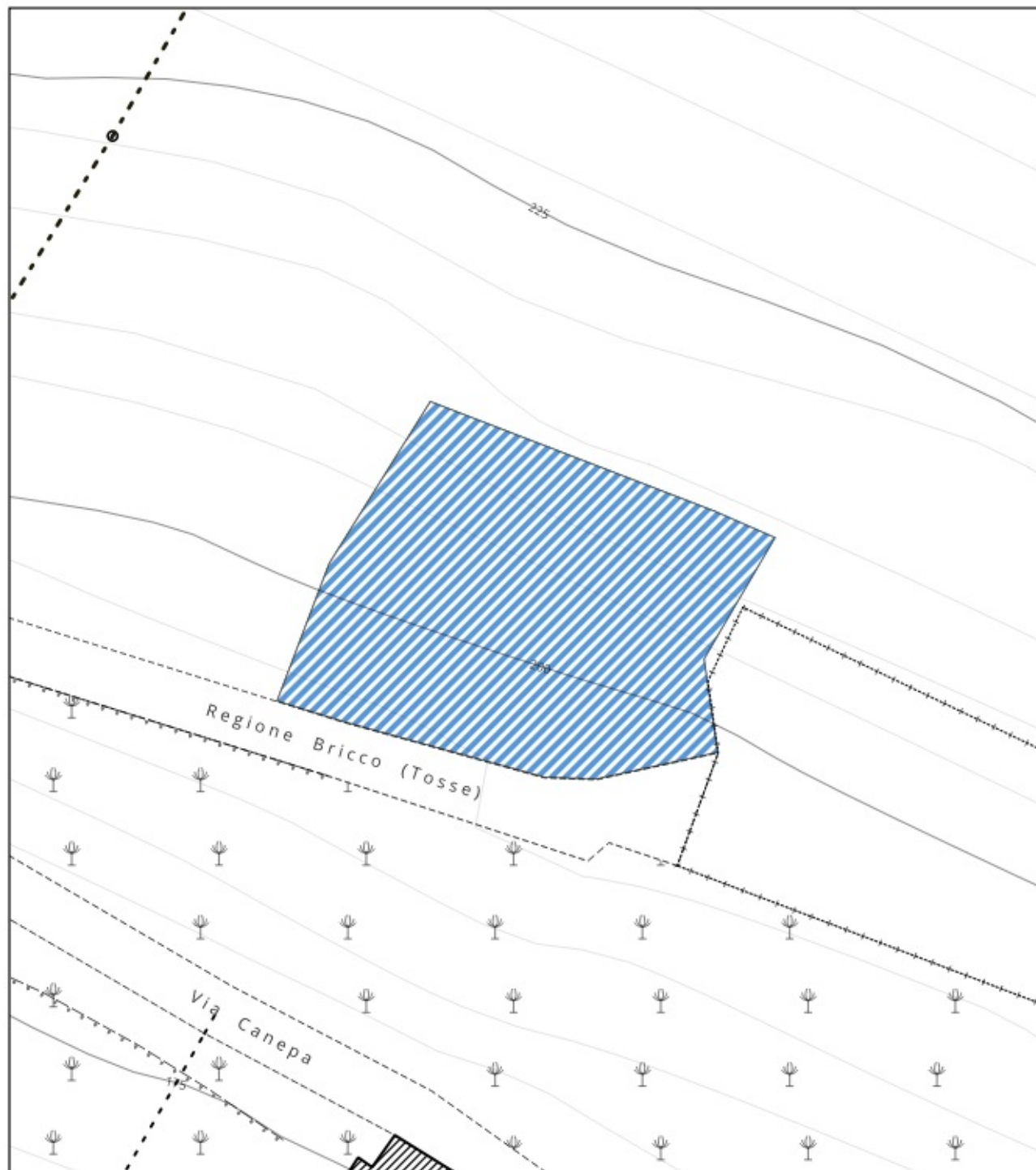


1:500

sc\_15

bp34





Sovrapposizione PUC  
Fasce di rispetto- ex art. 13 de R.R. n. 1/2025  
rif. Tavola 9

*LEGENDA*

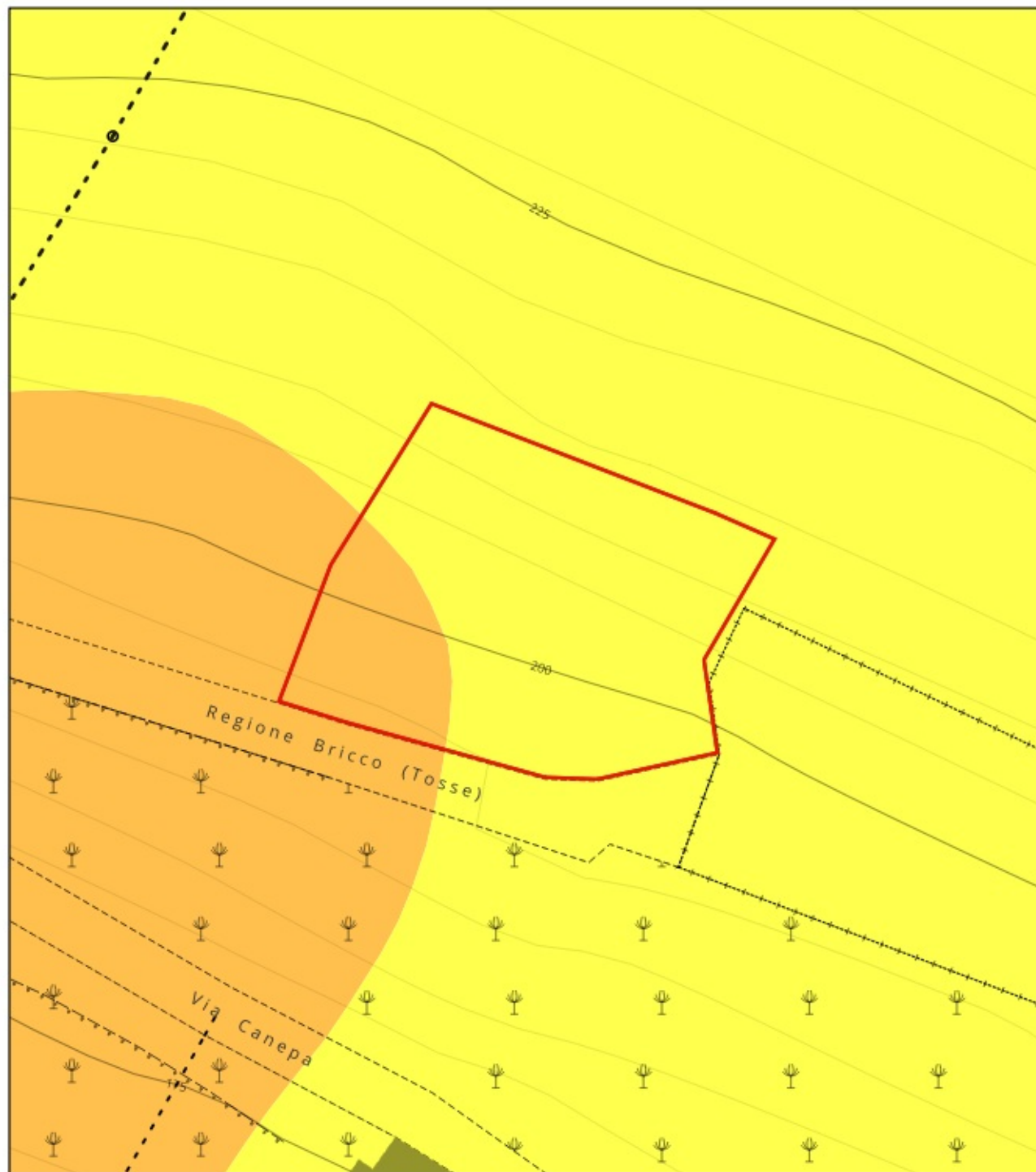
 fascia di rispetto



1:500

sc\_15

bp34



Sovrapposizione PUC  
Carta della suscettività d'uso  
rif. Tavola 10

*LEGENDA*

*classi suscettività d'uso*

 Classe 3

 Classe 4

 P.U.C.



1:500

sc\_is

bp34