

Sup.Territoriale

10036

S.C.

Coeff.

S.U.

Densità

NULL

Coef = stima della media del numero di piani degli edifici esistenti

Tipologie di riferimento Ambiti, Distretti, altri Territori ex Tabella Regolamento reg. 25 luglio 2017, n. 2

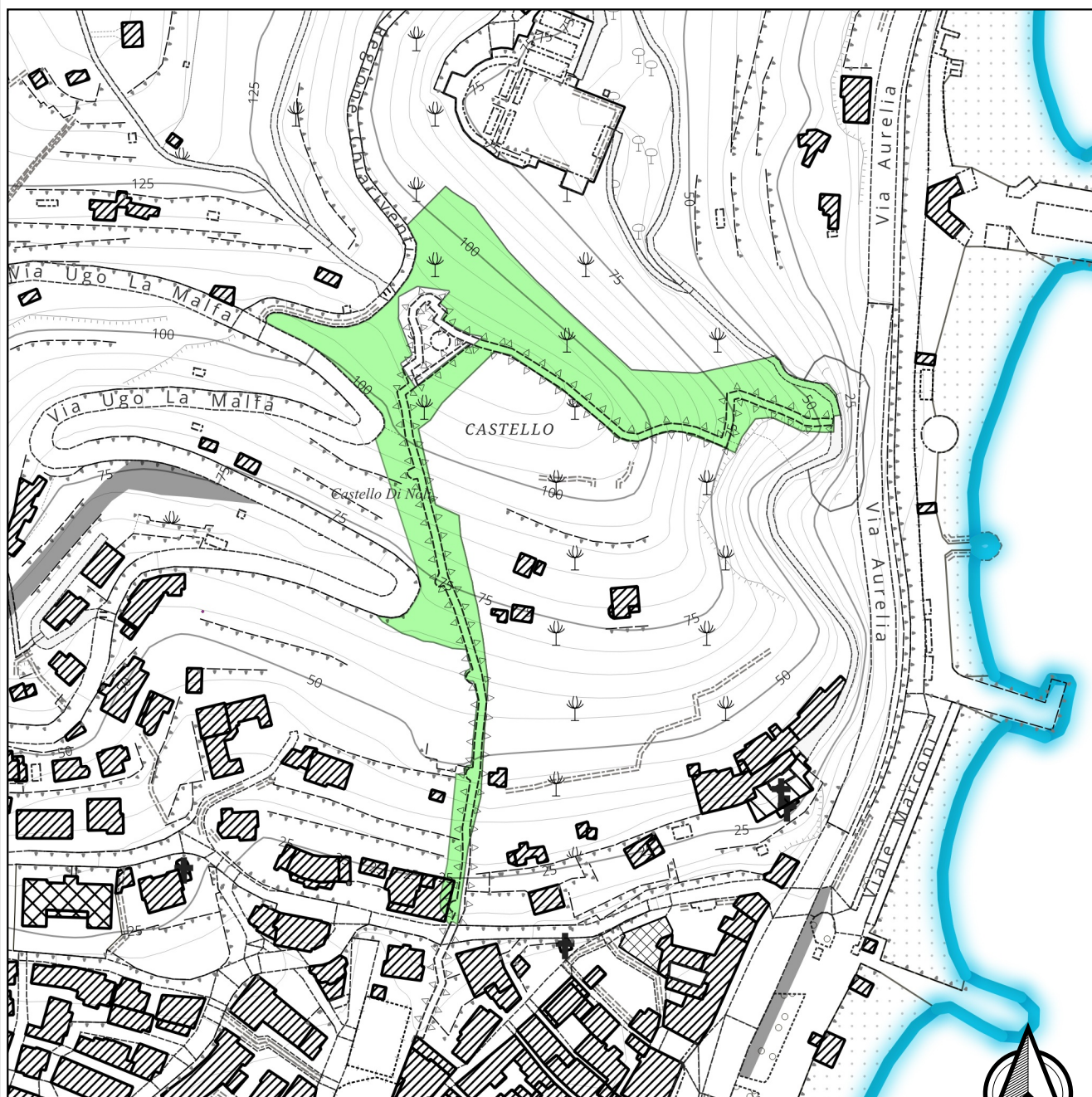
**Titolo**

20. SISTEMA COMPLESSIVO DELLE INFRASTRUTTURE E DEI SERVIZI PUBBLICI E DI USO PUBBLICO

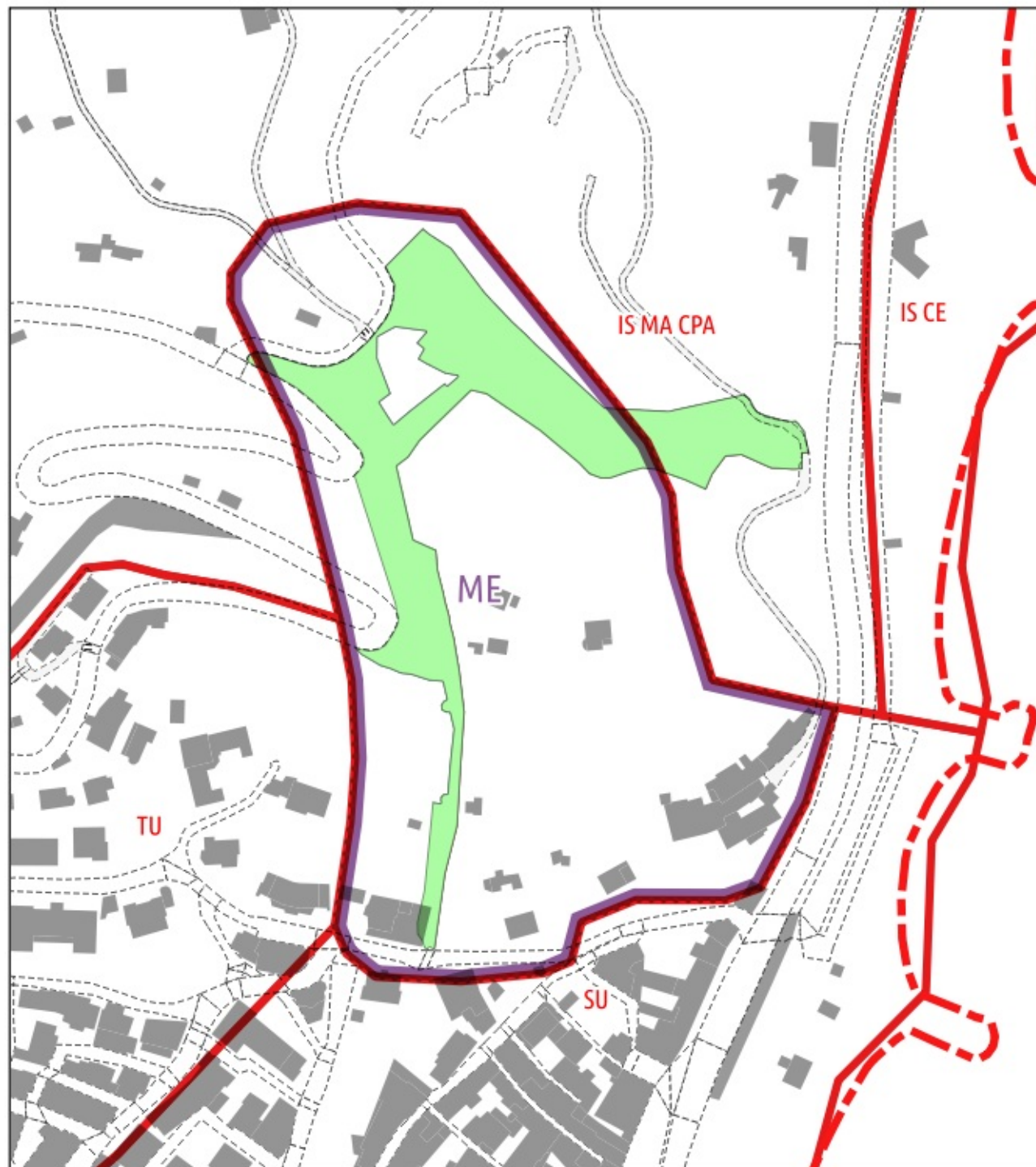
**Descrizione**

Aree designate per la collocazione di edifici, attrezzature, impianti ed altri elementi funzionali al sistema delle infrastrutture per la mobilità e la logistica e dei servizi pubblici.

ref. Tavola 1-2




Scala 1:2500



Sovrapposizione PUC  
Perimetro Assetti Insediativi PTCP vigente  
rif. Tavola 3

Regione Liguria

PTCP

 Zonizzazione Assetti Insediativi

 Emergenza Storico-Archeologica

Manufatti emergenti ( puntuali )

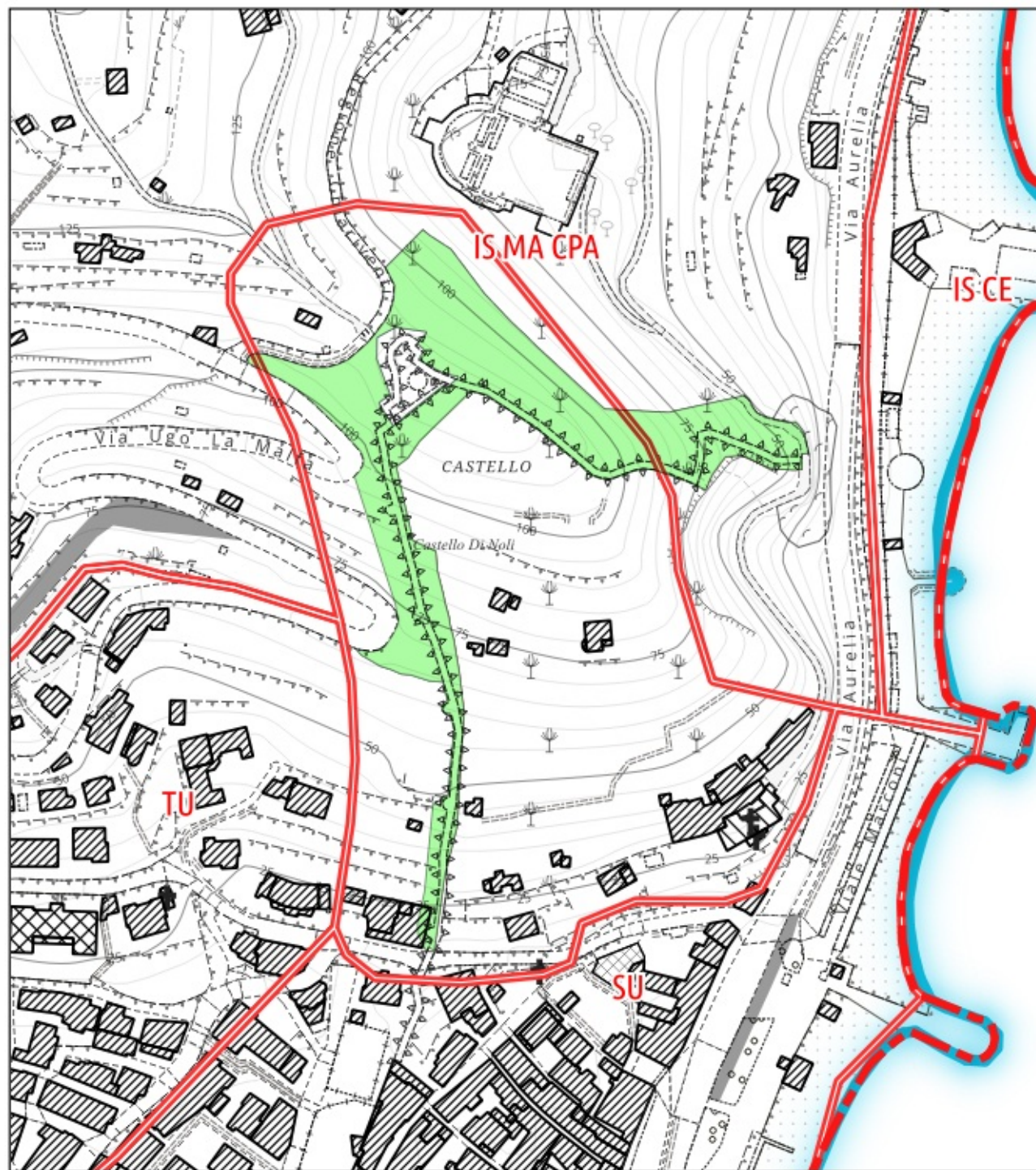


1:2500

SC\_IS

c10





Sovrapposizione PUC  
Perimetro Assetti Insediativi PTCP con proposte di  
modifica  
rif. Tavola 3.1

PTCP

- Zonizzazione Assetti Insediativi
- Emergenza Storico-Archeologica
- Proposte di modifica

Manufatti emergenti ( puntuali )

n_progr	definizione

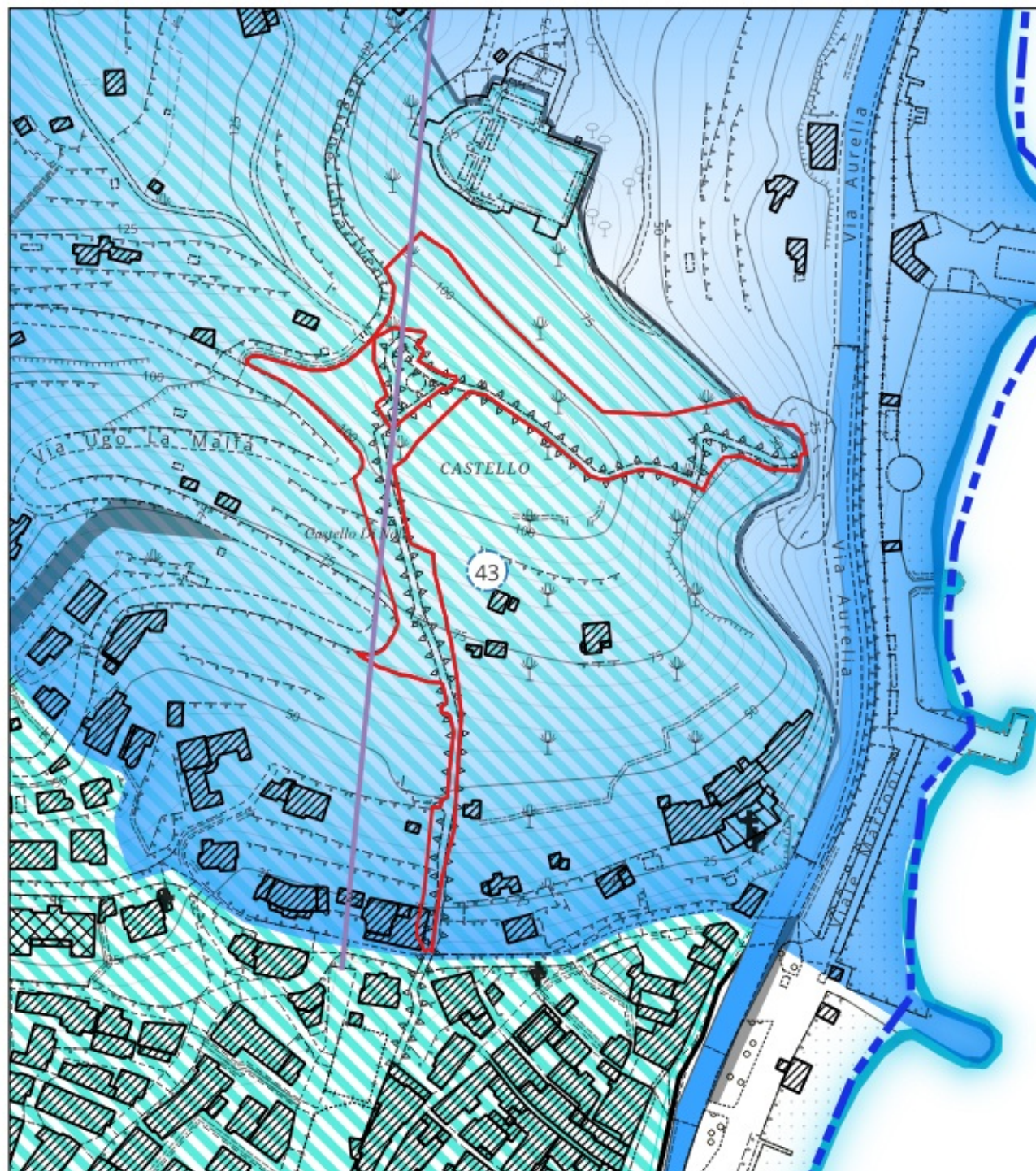


1:2500

SC-IS

c10





Sovrapposizione PUC  
Vincoli MIBACT  
rif. Tavola 4



Ambiti di PTCP

Bellezze di insieme



FASCIA COSTIERA A LEVANTE DI NOLI  
CARATTERIZZATA DA VEGETAZIONE  
SPONTANEA MEDITERRANEA



LA ZONA CAPO NOLI SITA NEL COMUNE DI NOLI  
HA NOTEVOLE INTERESSE PUBBLICO  
N QUANTO RICCA DI PECULIARI ESEMPLARI ARBOREI

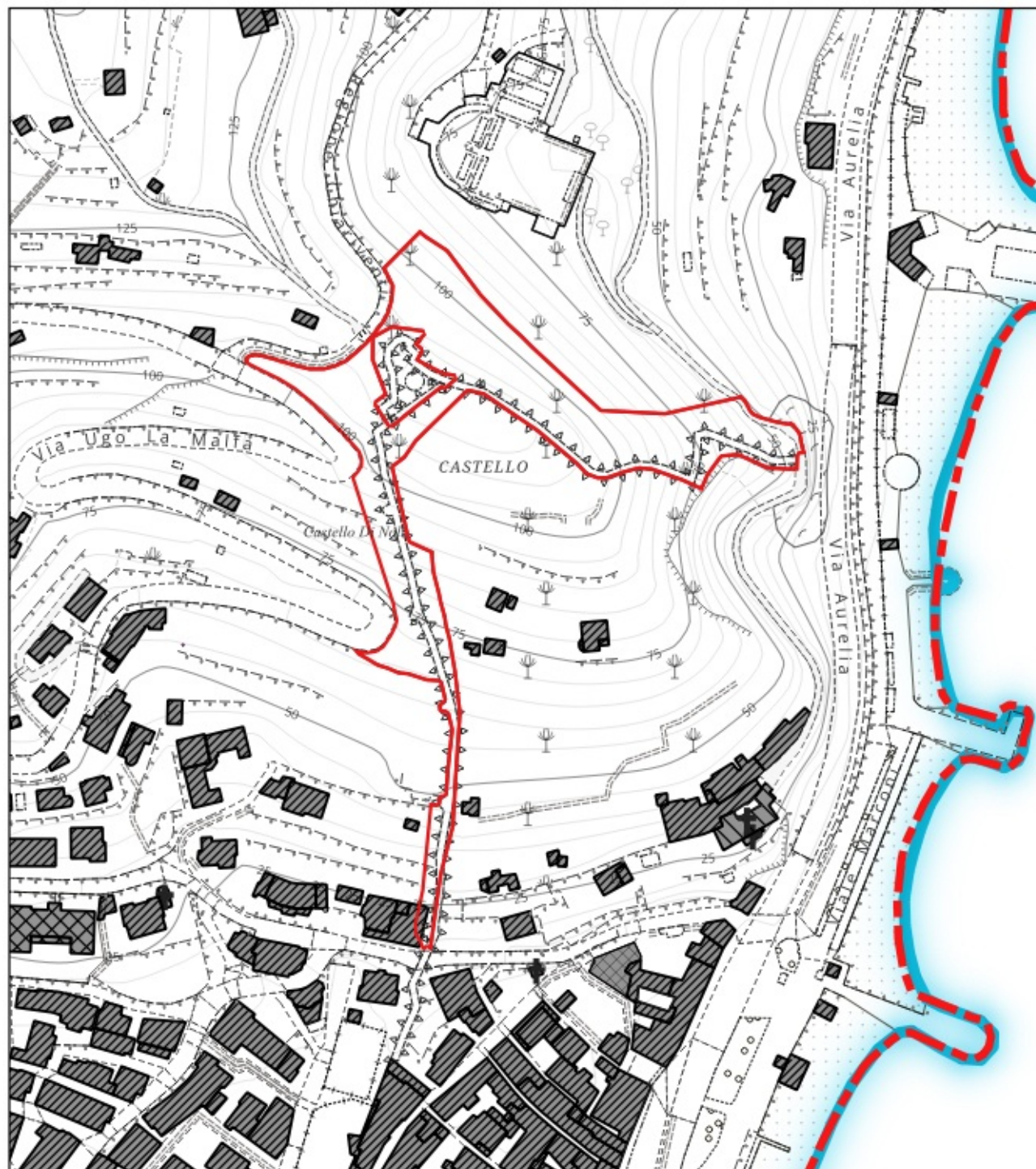


1:2500

SC\_15

c10





Sovrapposizione PUC  
Biodiversità e Vincoli Ambientali  
rif. Tavola 5

#### LEGENDA

 P.U.C.

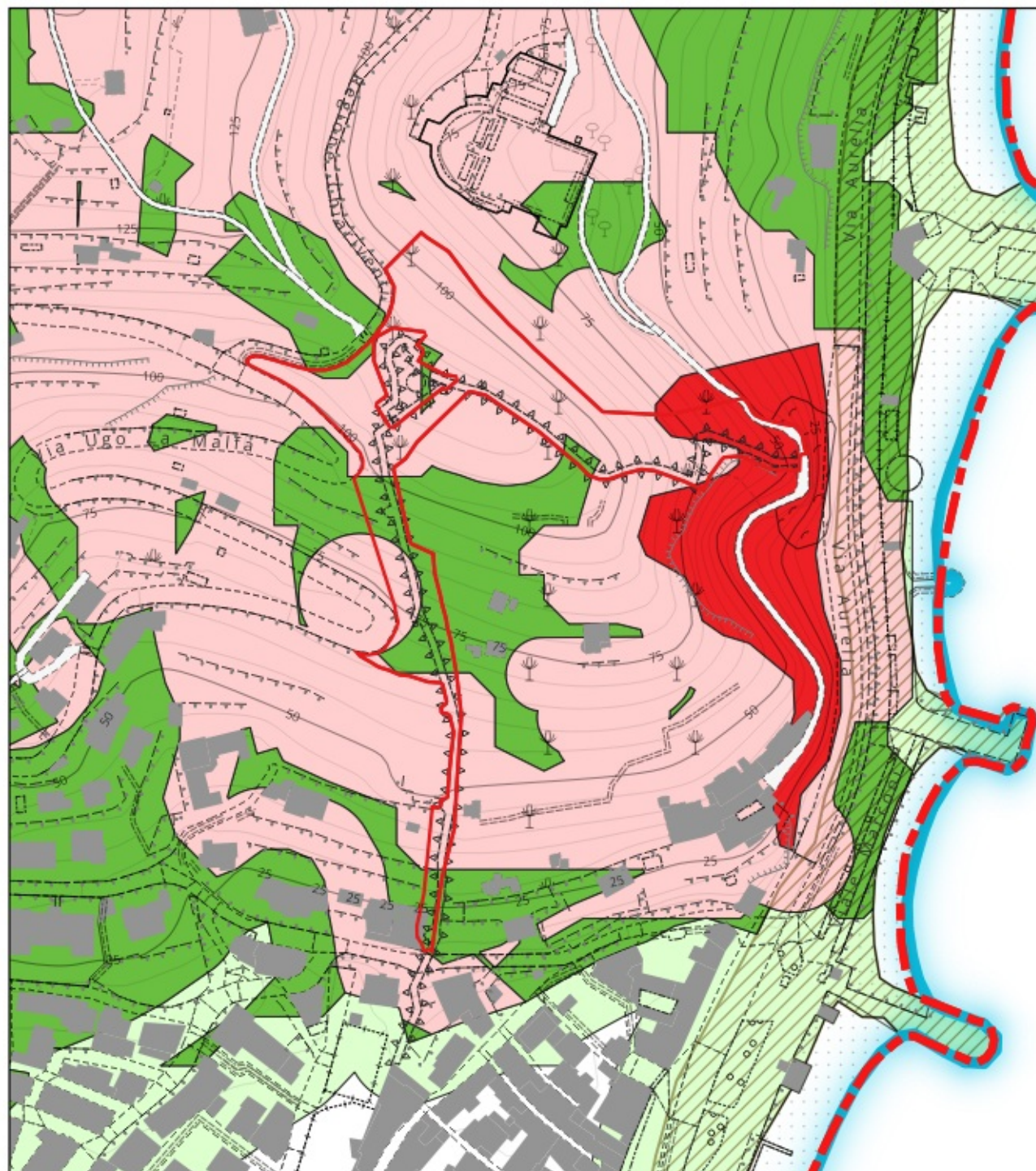


1:2500

SC\_15

c10





Sovrapposizione PUC  
Piano di Assetto Idrogeologico  
rif. Tavola 6

 P.U.C.

Regione Liguria - Geoportale

P.d.B. rilievo regionale - Suscettività al dissesto

 P4

 P3b

 P2b

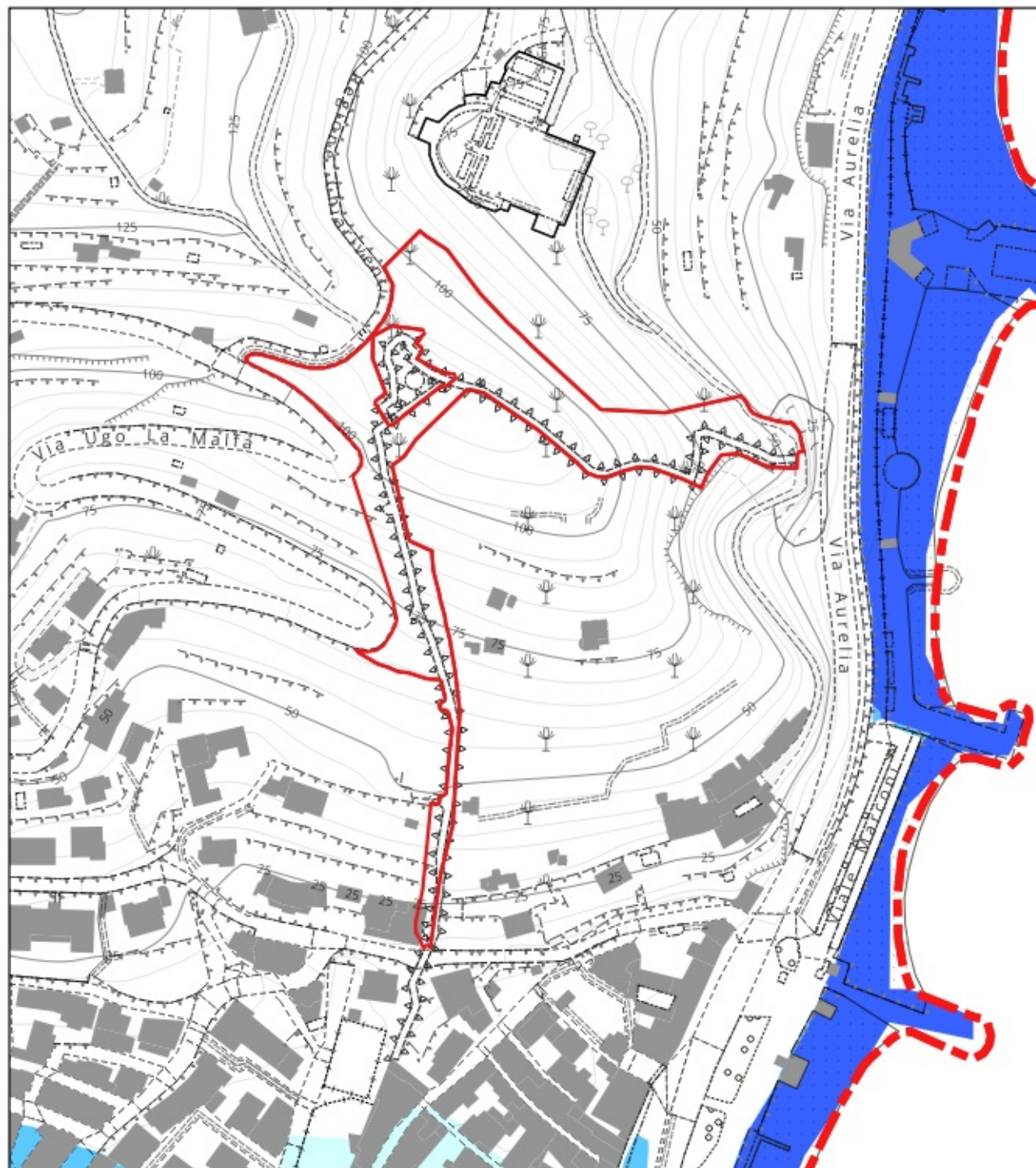


1:2500

SC\_15

c10





Sovrapposizione PUC  
Piano Gestione Rischio Alluvioni  
rif. Tavola 7

#### LEGENDA

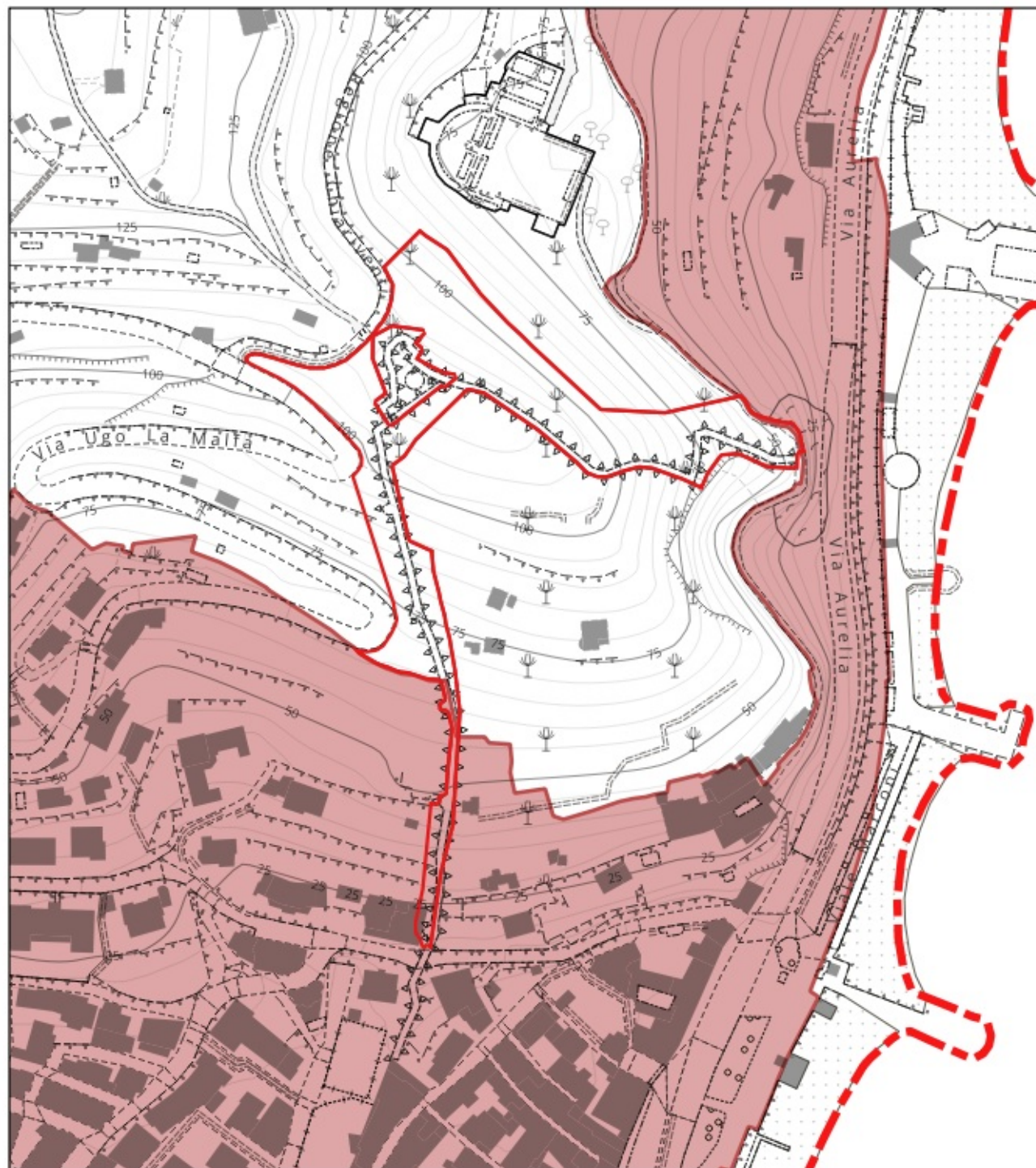
 P.U.C.



1:2500

SC\_15

c10



Sovrapposizione PUC  
Fasce di rispetto autostradale - acquiferi- aree percorse  
dal fuoco  
rif. Tavola 8

#### LEGENDA

-  P.U.C.
-  centri abitati

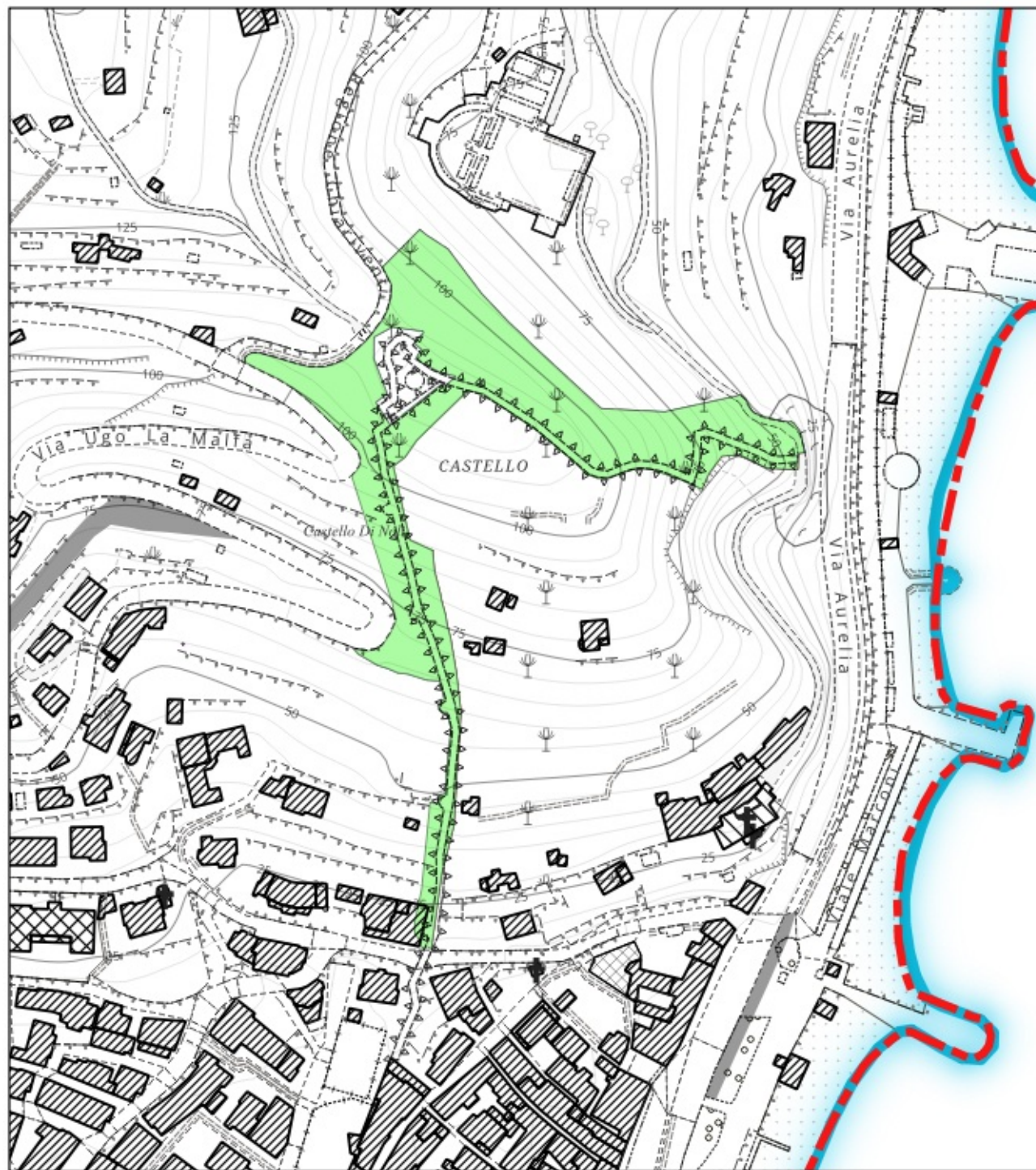


1:2500

SC\_15

c10





Sovrapposizione PUC  
Fasce di rispetto- ex art. 13 de R.R. n. 1/2025  
rif. Tavola 9

#### LEGENDA

 fascia di rispetto

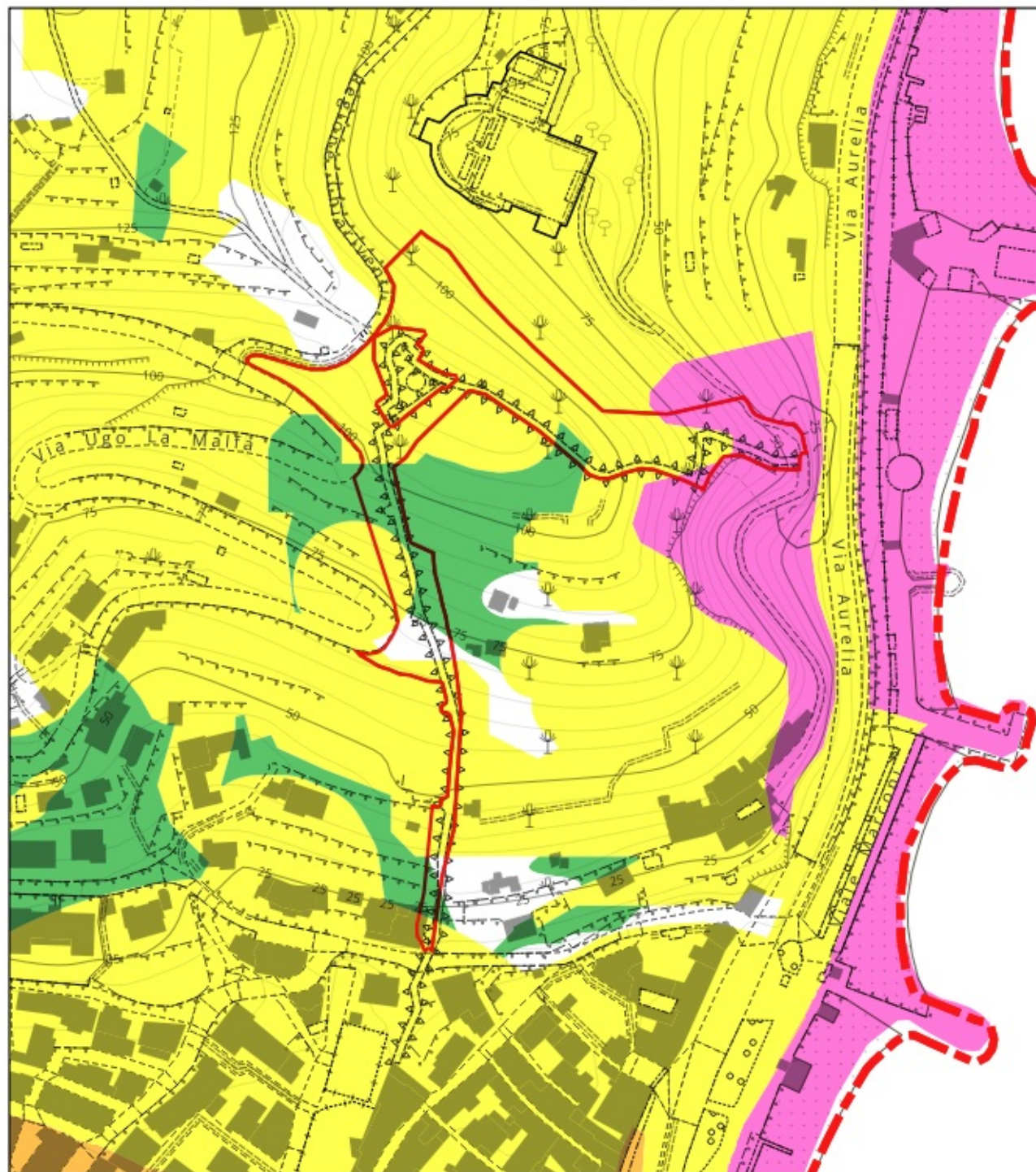


1:2500

SC\_15

c10





Sovrapposizione PUC  
Carta della suscettività d'uso  
rif. Tavola 10

# LEGENDA

## classi suscettività d'uso

Classe 1

Classe 2

Classe 3

Classe 5

P.U.C.



1:2500

SC\_15

c10