

c1**SC_IS****FRUIZIONE RICREATIVA E SPORTIVA****Sup.Territoriale**

1782

S.C.

Coeff.

S.U.

Densita'

NULL

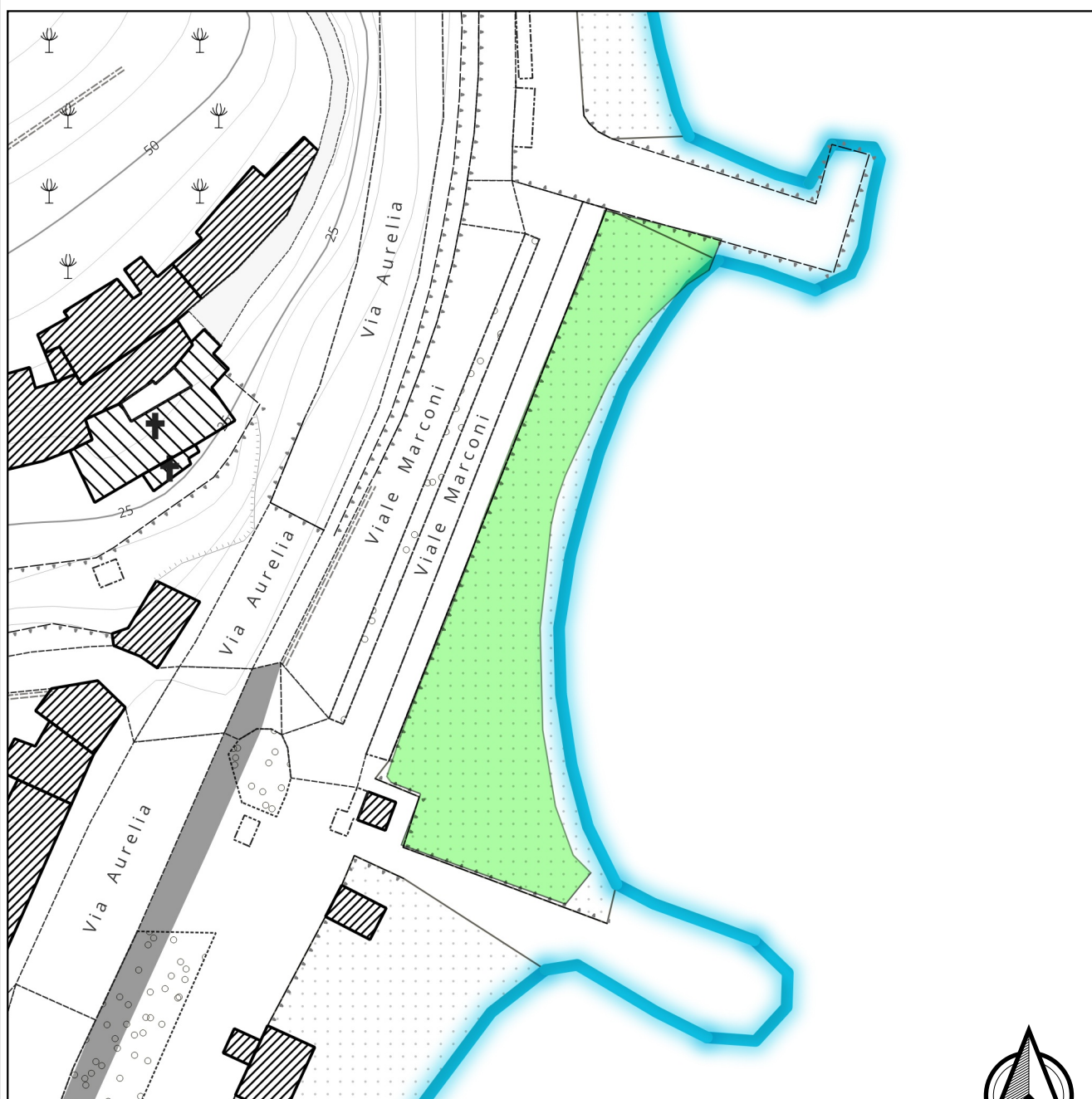
Coef = stima della media del numero di piani degli edifici esistenti

Tipologie di riferimento Ambiti, Distretti, altri Territori ex Tabella Regolamento reg. 25 luglio 2017, n. 2

Titolo**20. SISTEMA COMPLESSIVO DELLE INFRASTRUTTURE E DEI SERVIZI PUBBLICI E DI USO PUBBLICO****Descrizione**

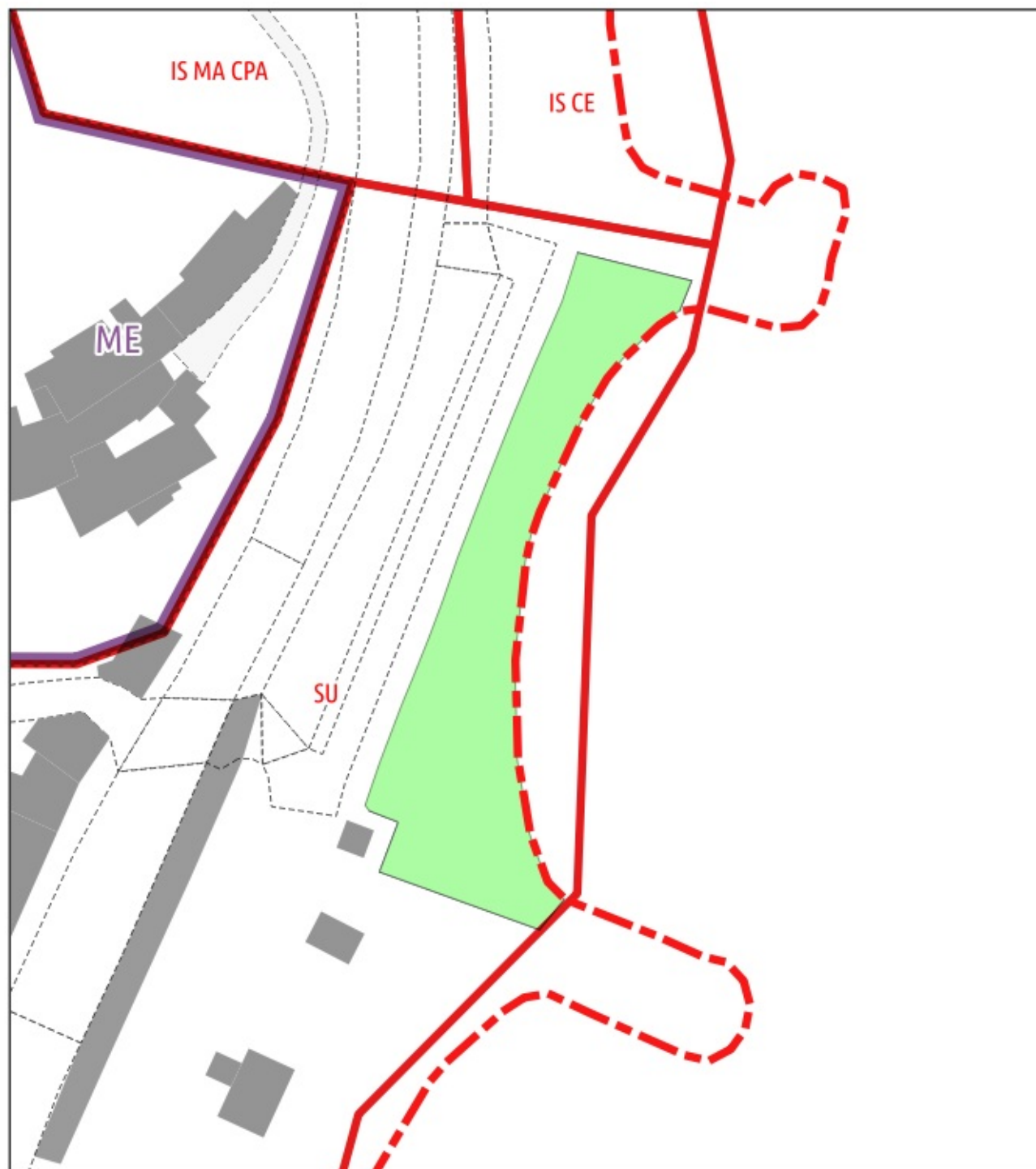
Aree designate per la collocazione di edifici, attrezzature, impianti ed altri elementi funzionali al sistema delle infrastrutture per la mobilità e la logistica e dei servizi pubblici.

rif. Tavola 1-2



Scala 1:1000







Sovrapposizione PUC
Perimetro Assetti Insediativi PTCP vigente
rif. Tavola 3

Regione Liguria

PTCP

-  Zonizzazione Assetti Insediativi
-  Emergenza Storico-Archeologica

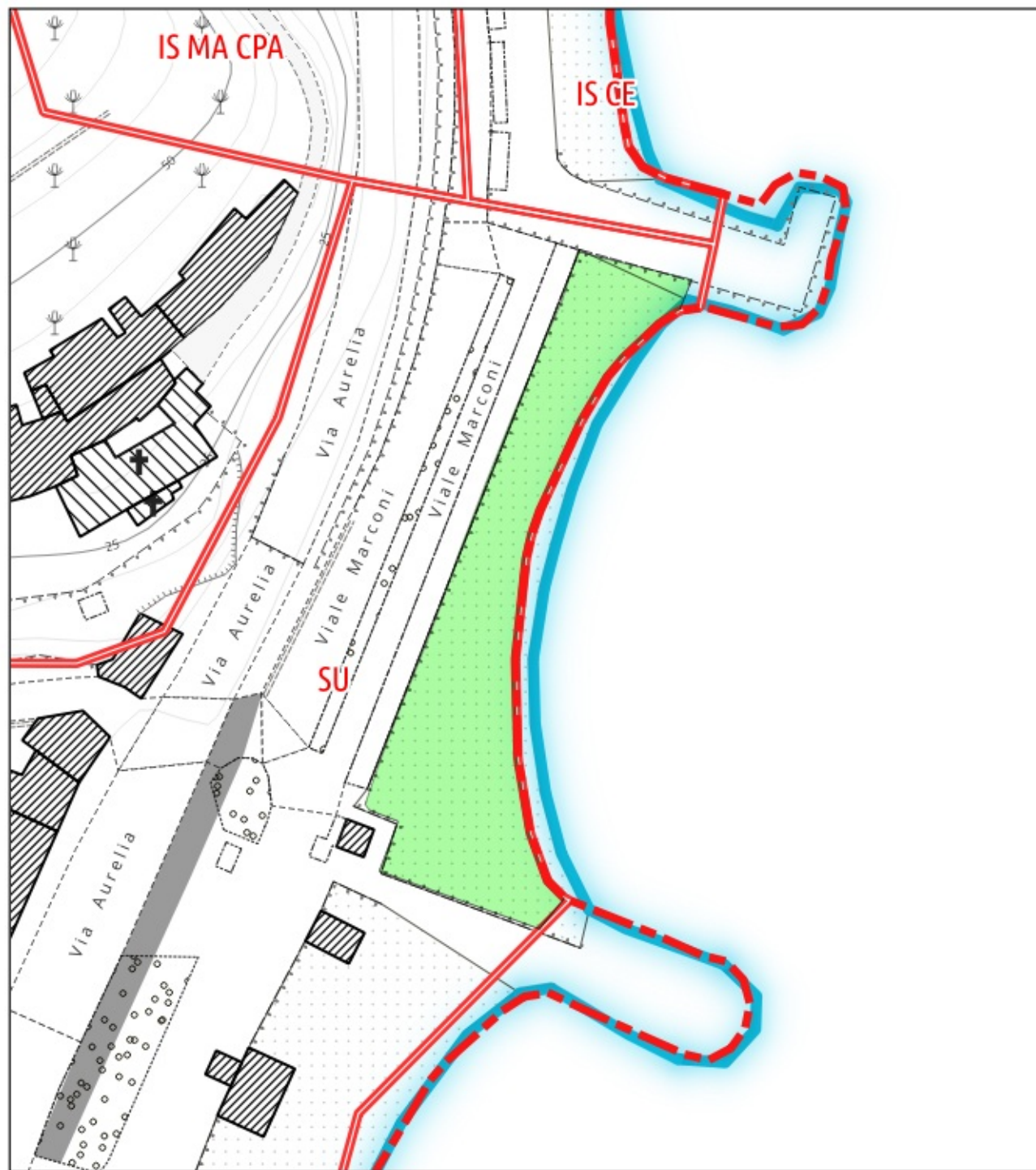
Manufatti emergenti (puntuali)



1:1000

SC_IS

c1



Sovrapposizione PUC
Perimetro Assetti Insediativi PTCP con proposte di
modifica
rif. Tavola 3.1

PTCP

- Zonizzazione Assetti Insediativi
- Emergenza Storico-Archeologica
- Proposte di modifica

Manufatti emergenti (puntuali)

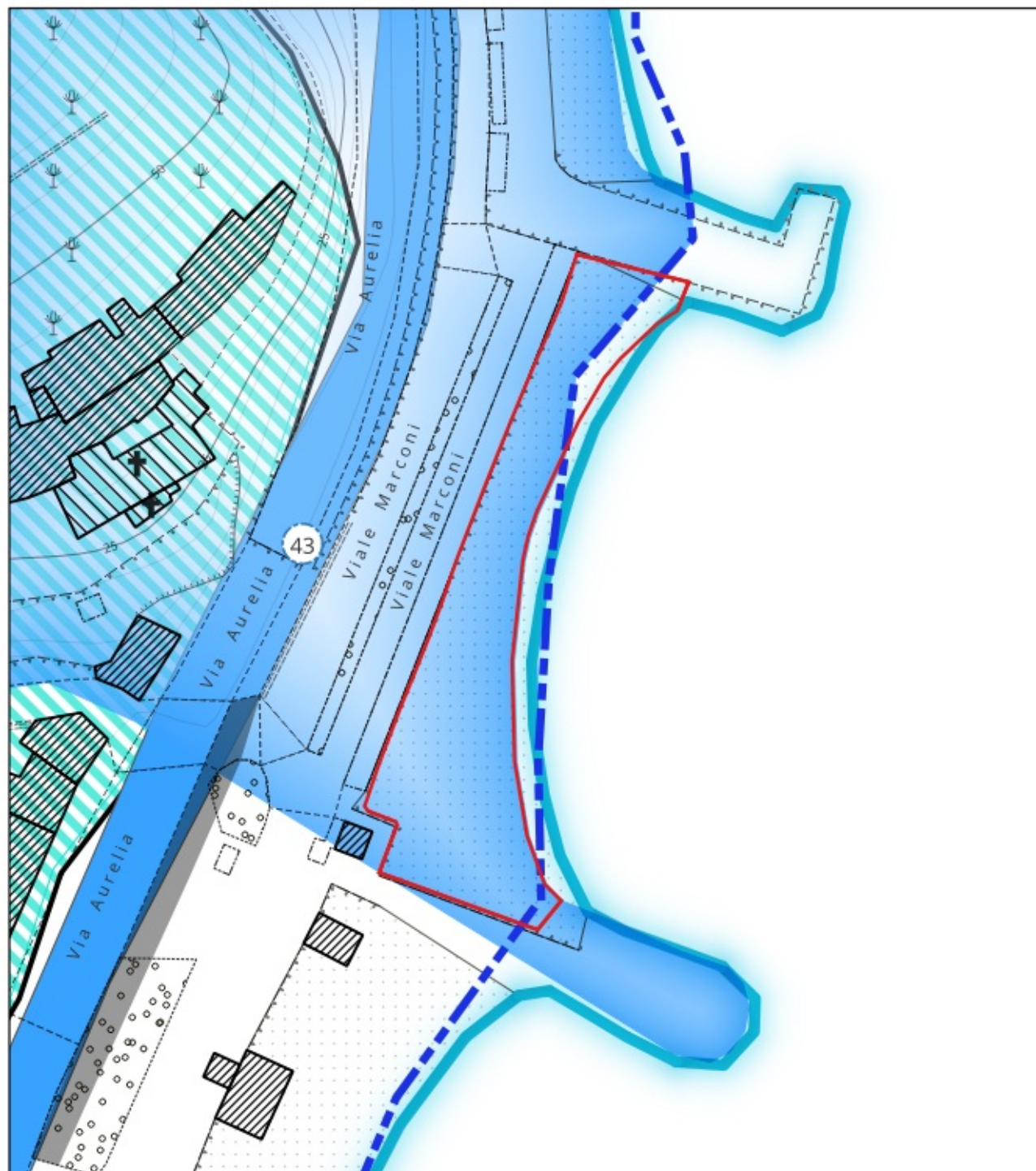
n_progr	definizione



1:1000

SC_IS

c1



Sovrapposizione PUC
Vincoli MIBACT
rif. Tavola 4



Ambiti di PTCP

Bellezze di insieme



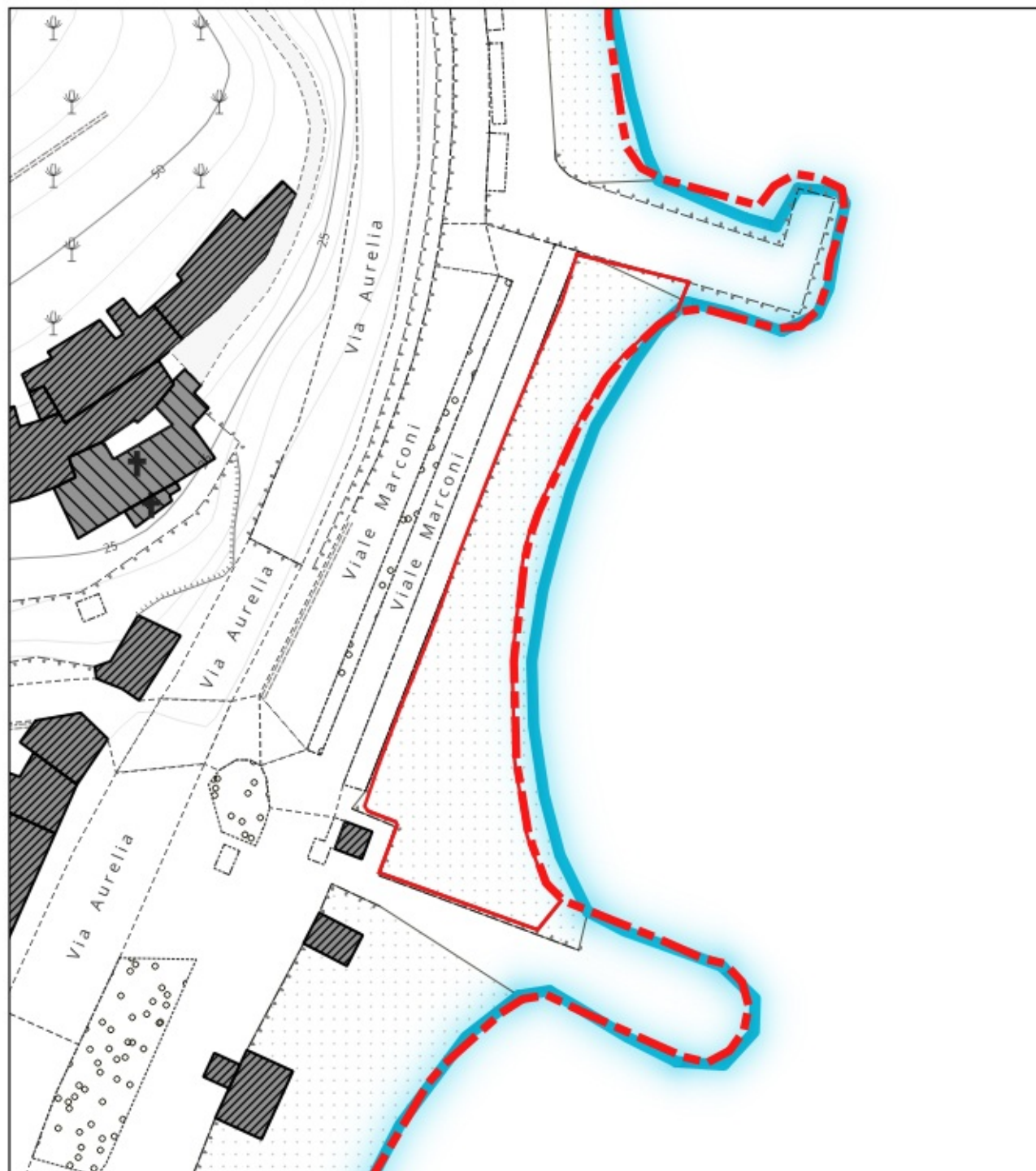
FASCIA COSTIERA A LEVANTE DI NOLI
CARATTERIZZATA DA VEGETAZIONE
SPONTANEA MEDITERRANEA



1:1000

SC_15

c1



Sovrapposizione PUC
Biodiversità e Vincoli Ambientali
rif. Tavola 5

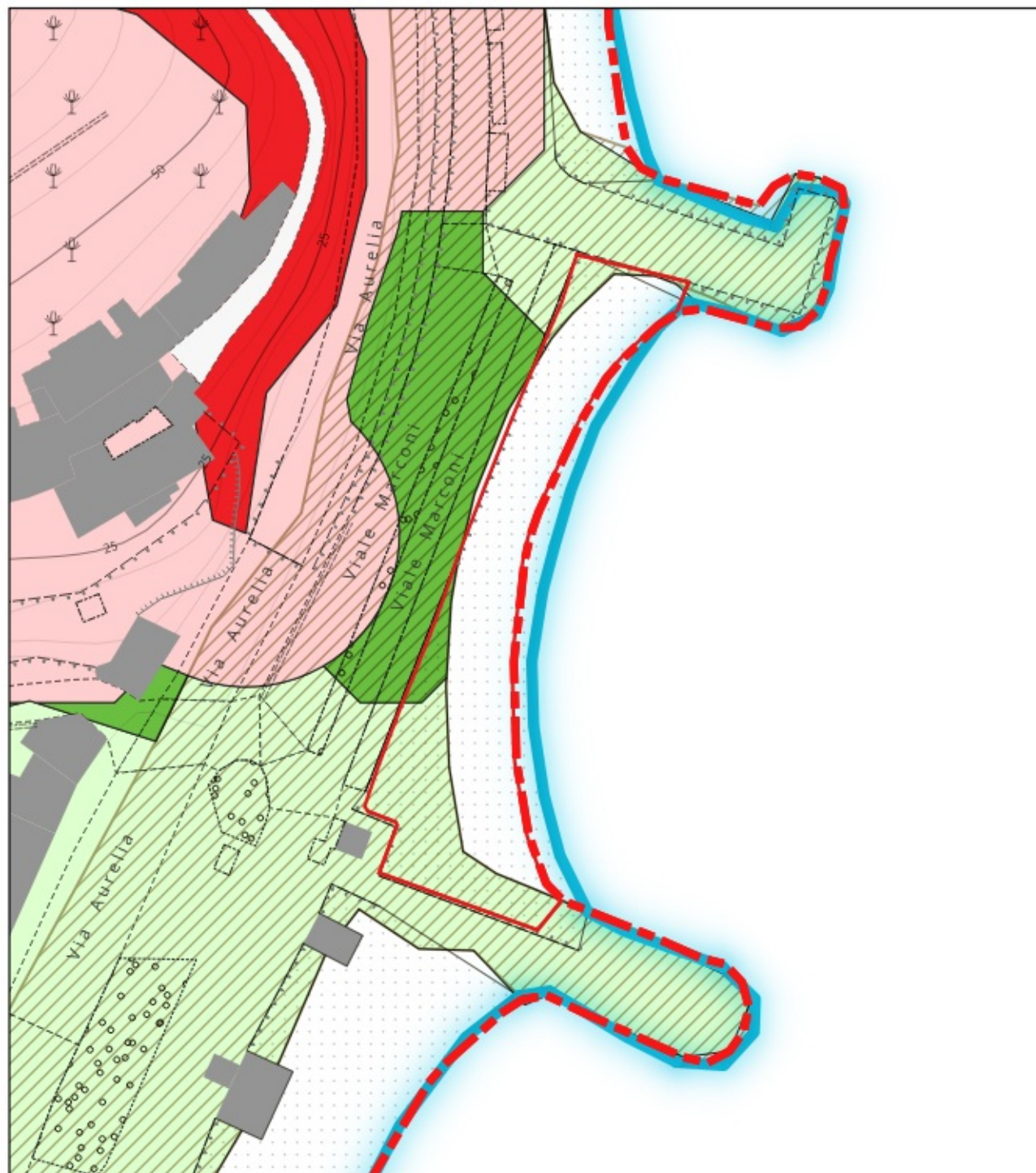
LEGENDA



1:1000

SC_15

c1



Sovrapposizione PUC
Piano di Assetto Idrogeologico
rif. Tavola 6



P.U.C.

Regione Liguria - Geoportale

P.d.B. rilievo regionale - Suscettività al dissesto



P2b



P1

suscettività_classi_speciali



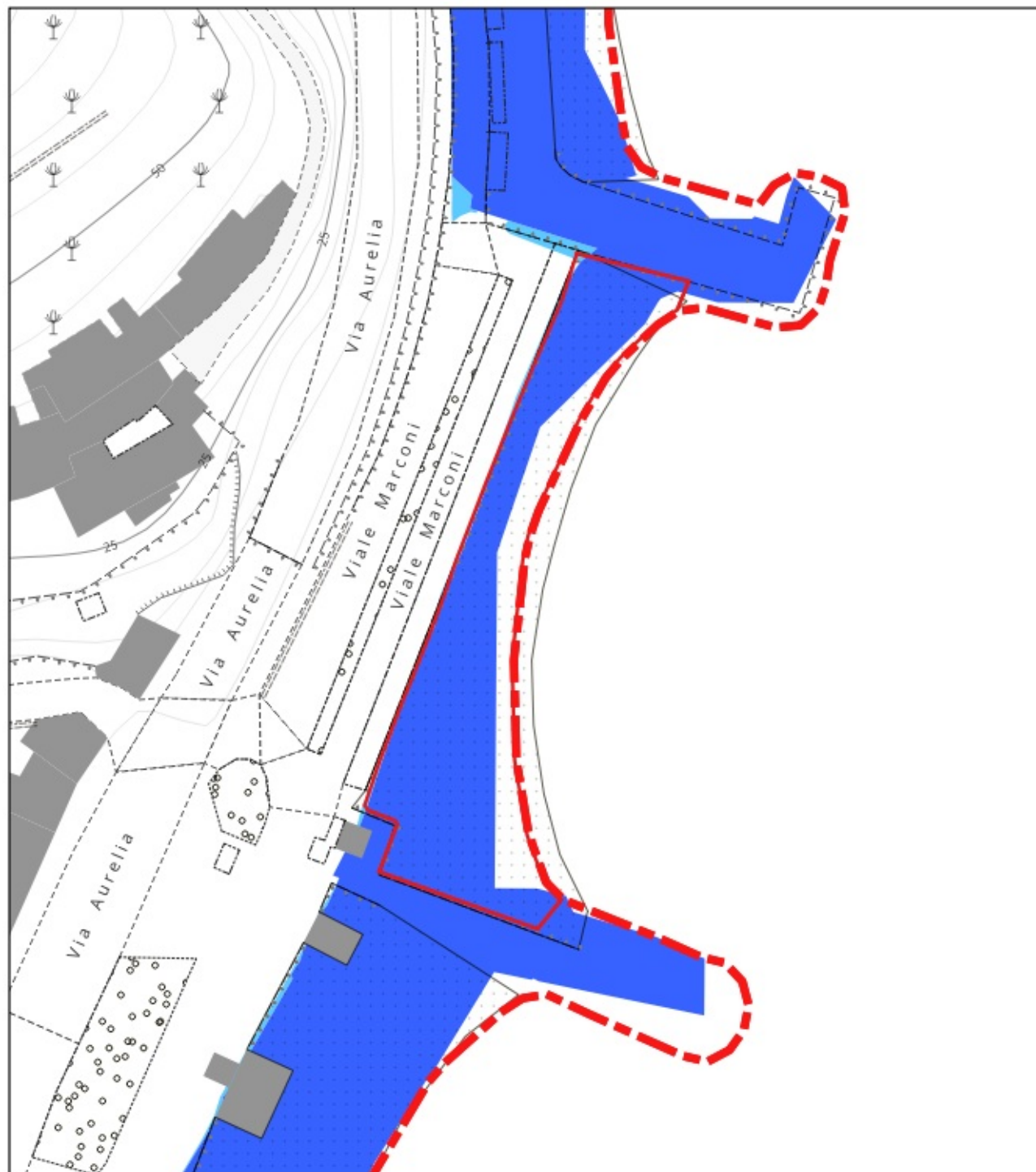
B2 - riporti o discarica dismessa



1:1000

SC_15

c1



Sovrapposizione PUC
Piano Gestione Rischio Alluvioni
rif. Tavola 7

LEGENDA



P.U.C.

dominio costiero



P3



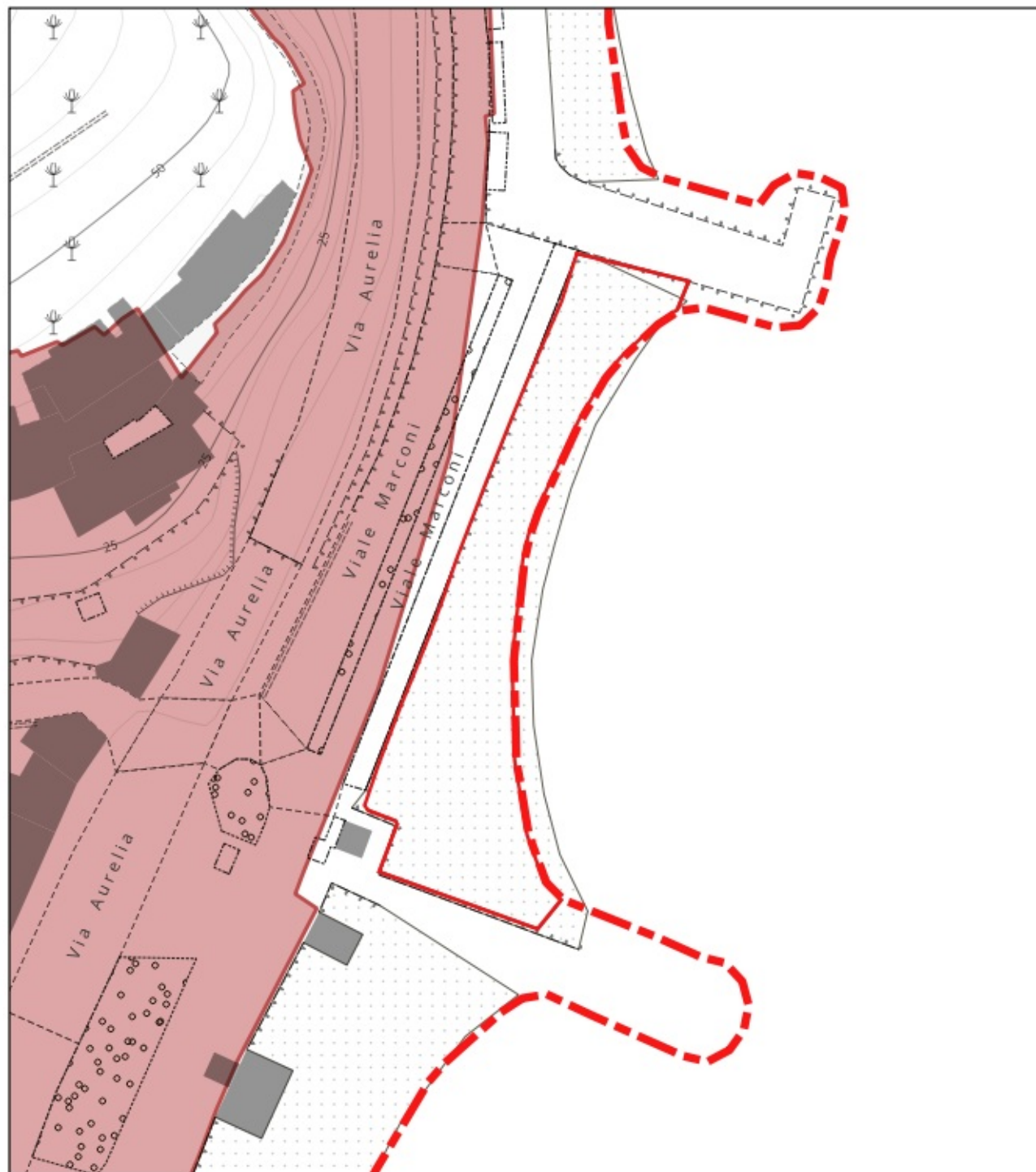
P2



1:1000

c1

SC_IS



Sovrapposizione PUC
Fasce di rispetto autostradale - acquiferi- aree percorse
dal fuoco
rif. Tavola 8

LEGENDA



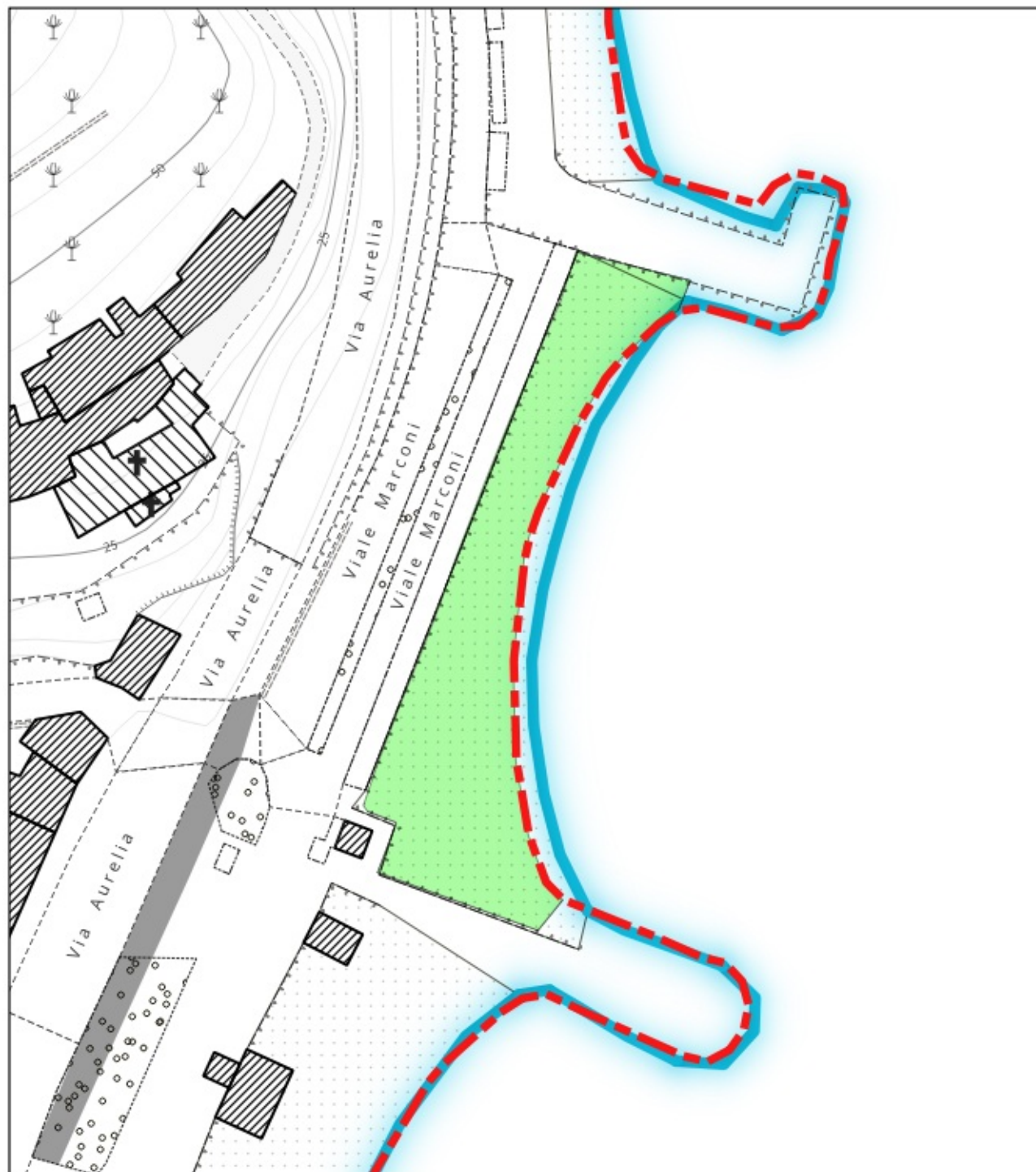
P.U.C.



1:1000

c1

SC_IS



Sovrapposizione PUC
Fasce di rispetto- ex art. 13 de R.R. n. 1/2025
rif. Tavola 9

LEGENDA

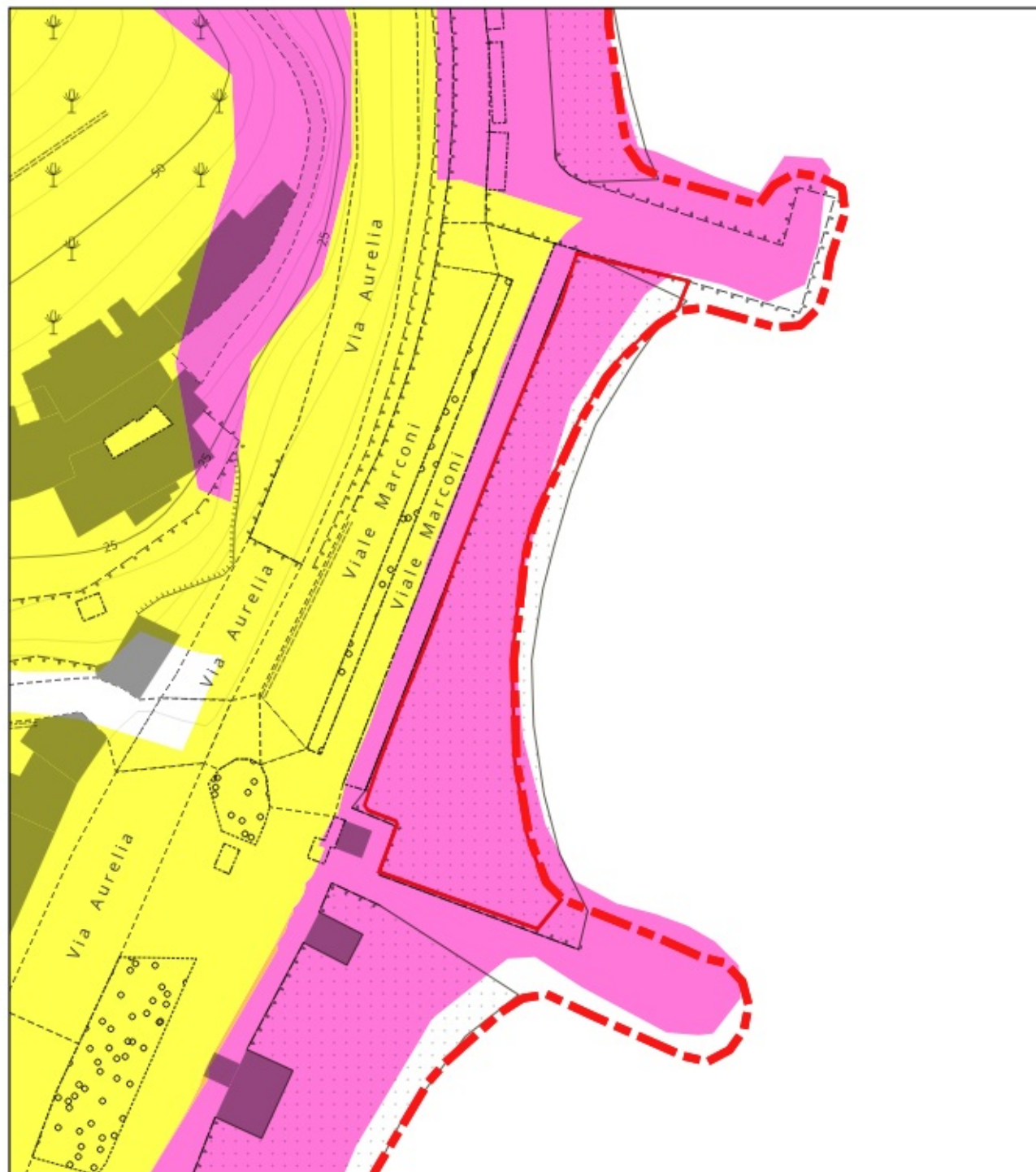
 fascia di rispetto



1:1000

c1

SC_IS



Sovrapposizione PUC
Carta della suscettività d'uso
rif. Tavola 10

LEGENDA

classi suscettività d'uso

Classe 5

P.U.C.



1:1000

SC_15

c1