

**c4****SC\_IS****FRUIZIONE RICREATIVA E SPORTIVA****Sup.Territoriale**

602

S.C.

Coeff.

NULL

S.U.

Densita'

Coef = stima della media del numero di piani degli edifici esistenti

Tipologie di riferimento Ambiti, Distretti, altri Territori ex Tabella Regolamento reg. 25 luglio 2017, n. 2

**Titolo**

20. SISTEMA COMPLESSIVO DELLE INFRASTRUTTURE E DEI SERVIZI PUBBLICI E DI USO PUBBLICO

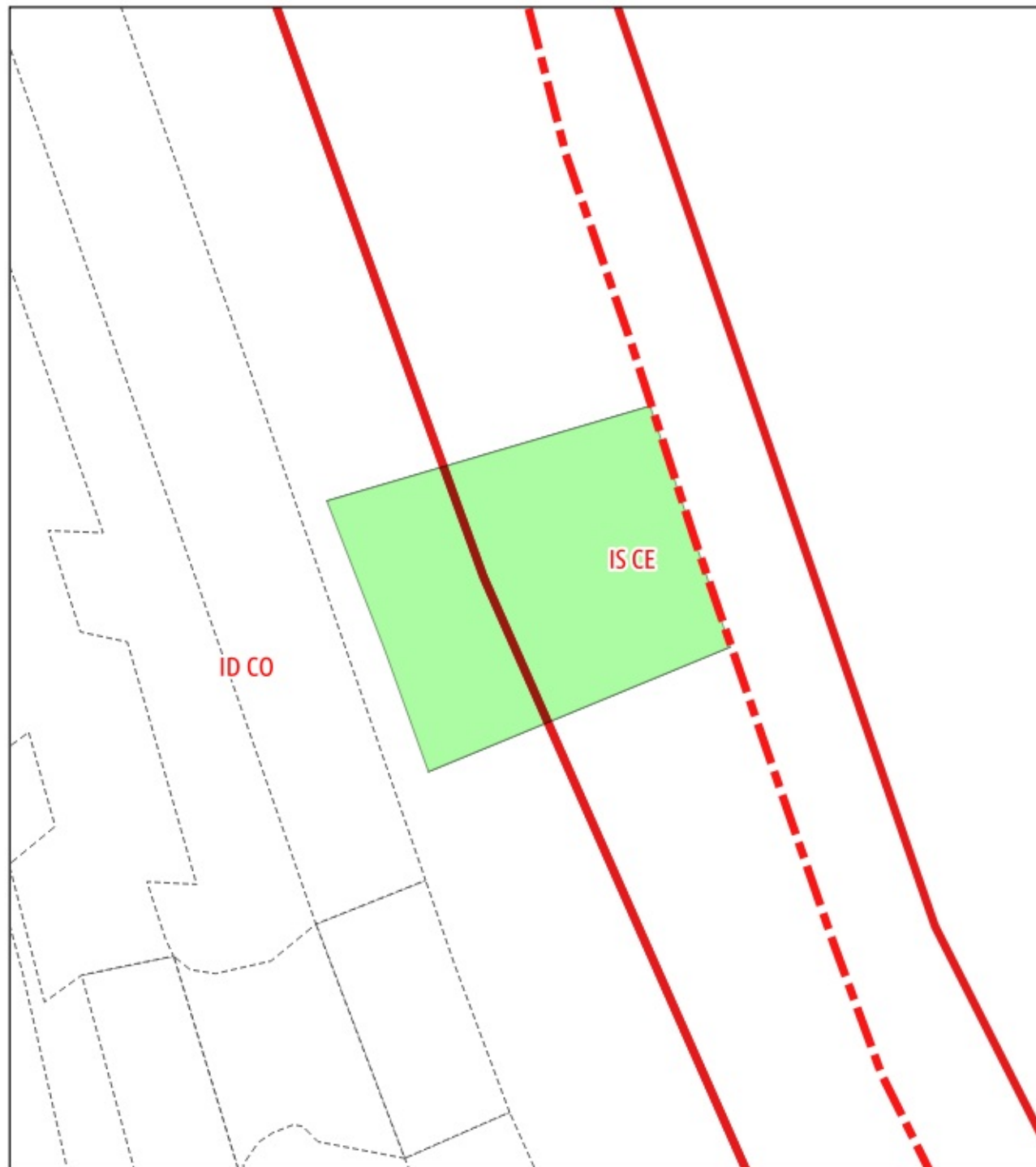
**Descrizione**

Aree designate per la collocazione di edifici, attrezzature, impianti ed altri elementi funzionali al sistema delle infrastrutture per la mobilità e la logistica e dei servizi pubblici.

rif. Tavola 1-2



Scala 1:500



Sovrapposizione PUC  
Perimetro Assetti Insediativi PTCP vigente  
rif. Tavola 3

Regione Liguria

PTCP

 Zonizzazione Assetti Insediativi

 Emergenza Storico-Archeologica

Manufatti emergenti ( puntuali )



1:500




SC\_IS

c4



Sovrapposizione PUC  
Perimetro Assetti Insediativi PTCP con proposte di  
modifica  
rif. Tavola 3.1

PTCP

-  Zonizzazione Assetti Insediativi
-  Emergenza Storico-Archeologica
-  Proposte di modifica

Manufatti emergenti ( puntuali )

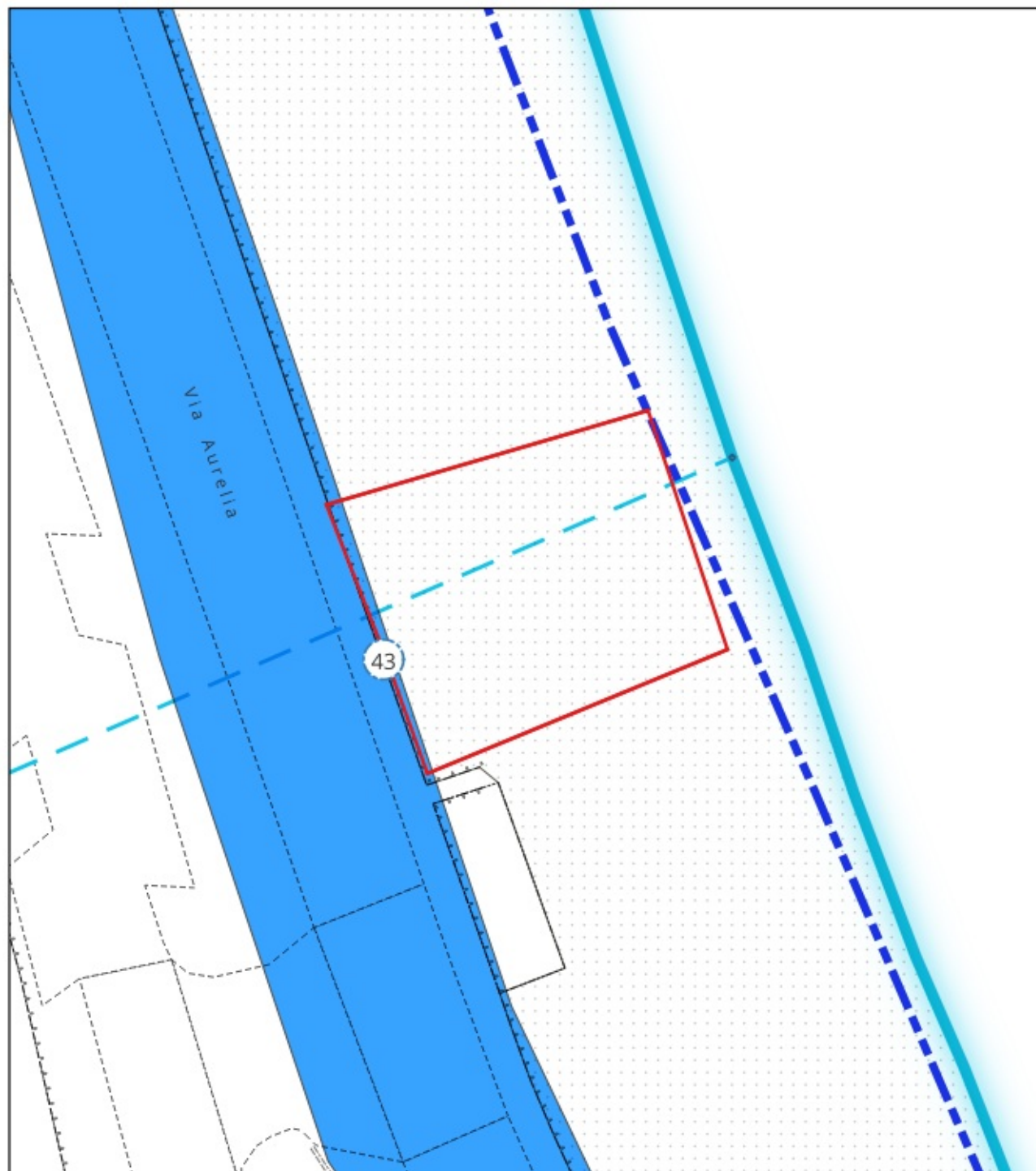
n_progr	definizione
---------	-------------



1:500

SC\_IS

c4



Sovrapposizione PUC  
Vincoli MIBACT  
rif. Tavola 4



Ambiti di PTCP

Bellezze di insieme



LE LOCALITÀ CASTELLO LO ABITATO DI NOLI E LA  
ZONA S.MICHELE HANNO NOTEVOLE INTERESSE  
PUBBLICO PER I CARATTERISTICI IMMOBILIE PER  
LA NON COMUNE BELLEZZA PANORAMICA



1:500

SC\_15

c4





Sovrapposizione PUC  
Biodiversità e Vincoli Ambientali  
rif. Tavola 5

LEGENDA



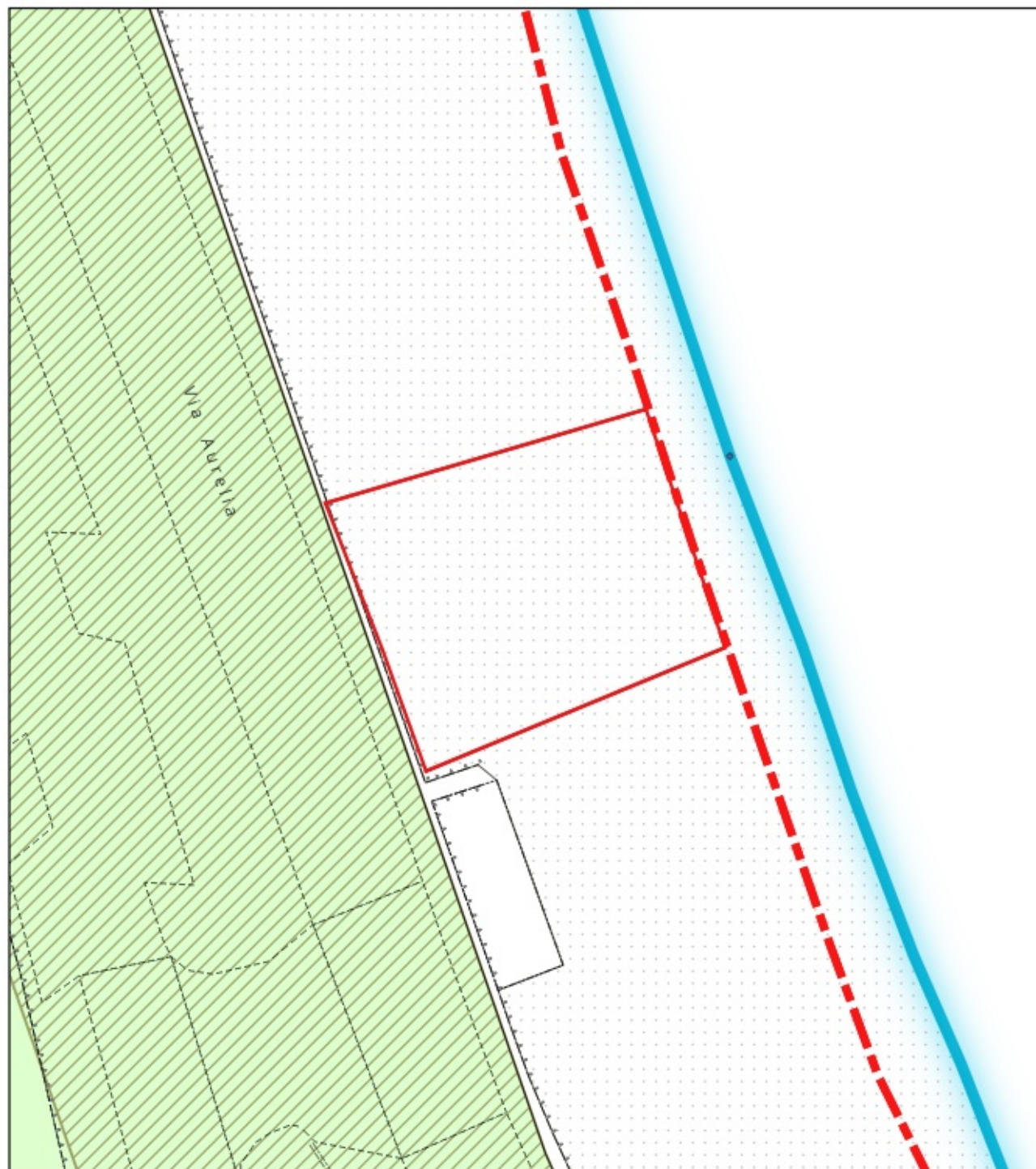
P.U.C.



1:500

SC\_15

c4



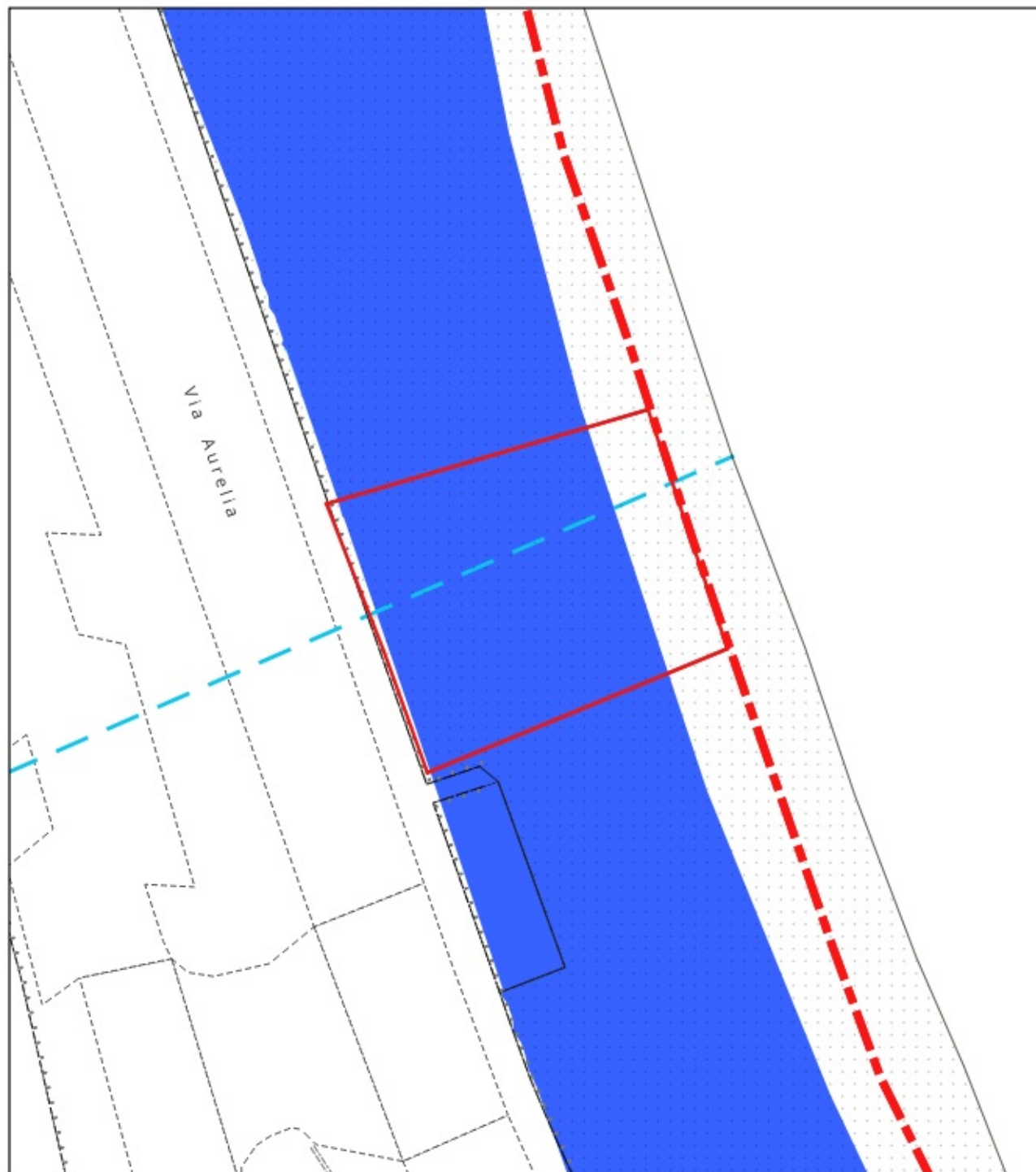
Sovrapposizione PUC  
Piano di Assetto Idrogeologico  
rif. Tavola 6



1:500

SC\_15

c4



Sovrapposizione PUC  
Piano Gestione Rishio Alluvioni  
rif. Tavola 7

LEGENDA



P.U.C.

dominio costiero



P3

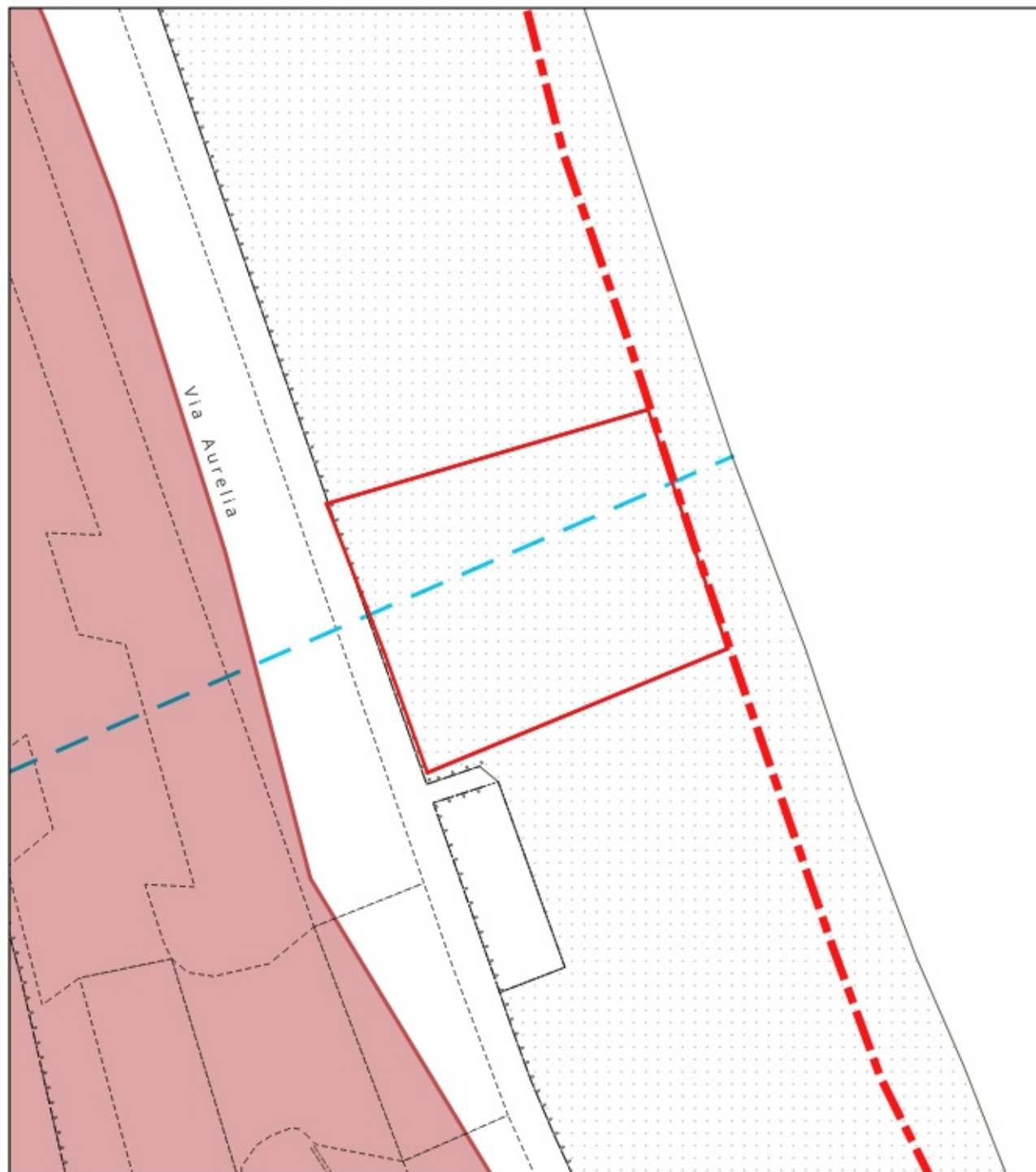


1:500

SC\_IS

c4





Sovrapposizione PUC  
Fasce di rispetto autostradale - acquiferi- aree percorse  
dal fuoco  
rif. Tavola 8

LEGENDA



P.U.C.



1:500

SC\_15

c4





Sovrapposizione PUC  
Fasce di rispetto- ex art. 13 de R.R. n. 1/2025  
rif. Tavola 9

*LEGENDA*

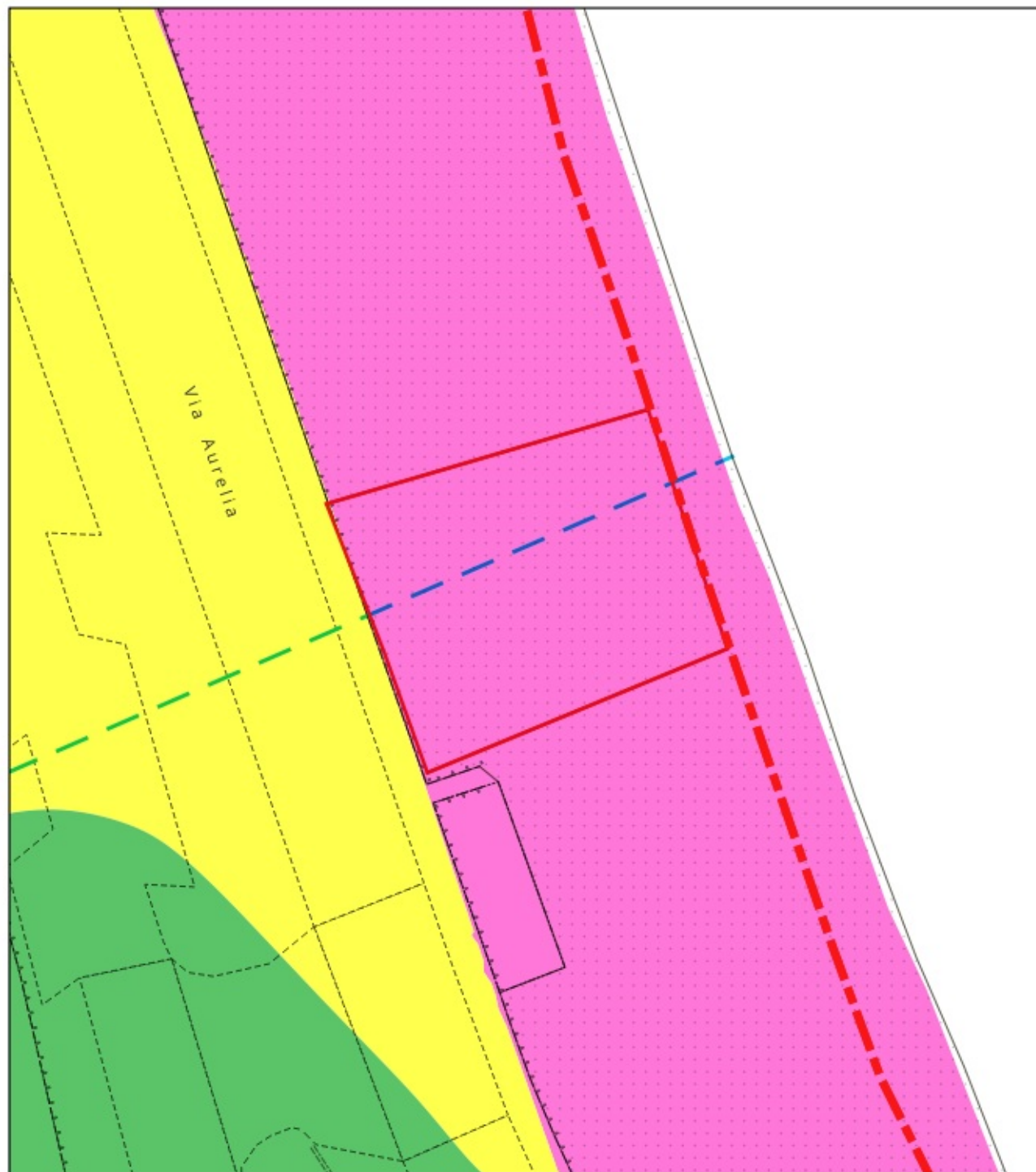
 fascia di rispetto



1:500

SC\_IS

c4



Sovrapposizione PUC  
Carta della suscettività d'uso  
rif. Tavola 10

*LEGENDA*

*classi suscettività d'uso*

- Classe 3
- Classe 5

P.U.C.



1:500

SC\_15

c4