

c7**SC_IS****FRUIZIONE RICREATIVA E SPORTIVA****Sup.Territoriale**

7793

S.C.

20

Coeff.

NULL

S.U.

Densita'

Coef = stima della media del numero di piani degli edifici esistenti

Tipologie di riferimento Ambiti, Distretti, altri Territori ex Tabella Regolamento reg. 25 luglio 2017, n. 2

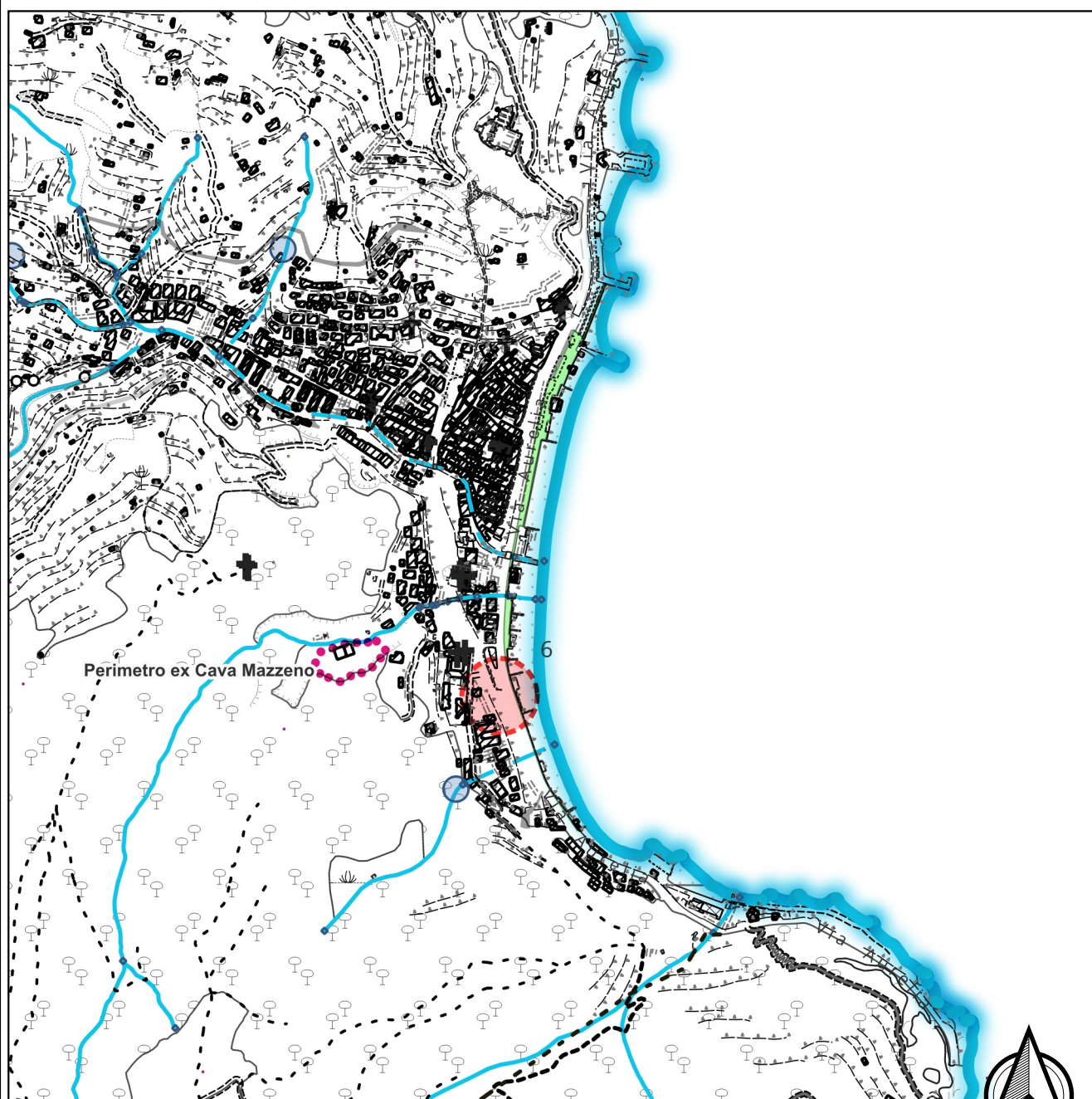
Titolo

20. SISTEMA COMPLESSIVO DELLE INFRASTRUTTURE E DEI SERVIZI PUBBLICI E DI USO PUBBLICO

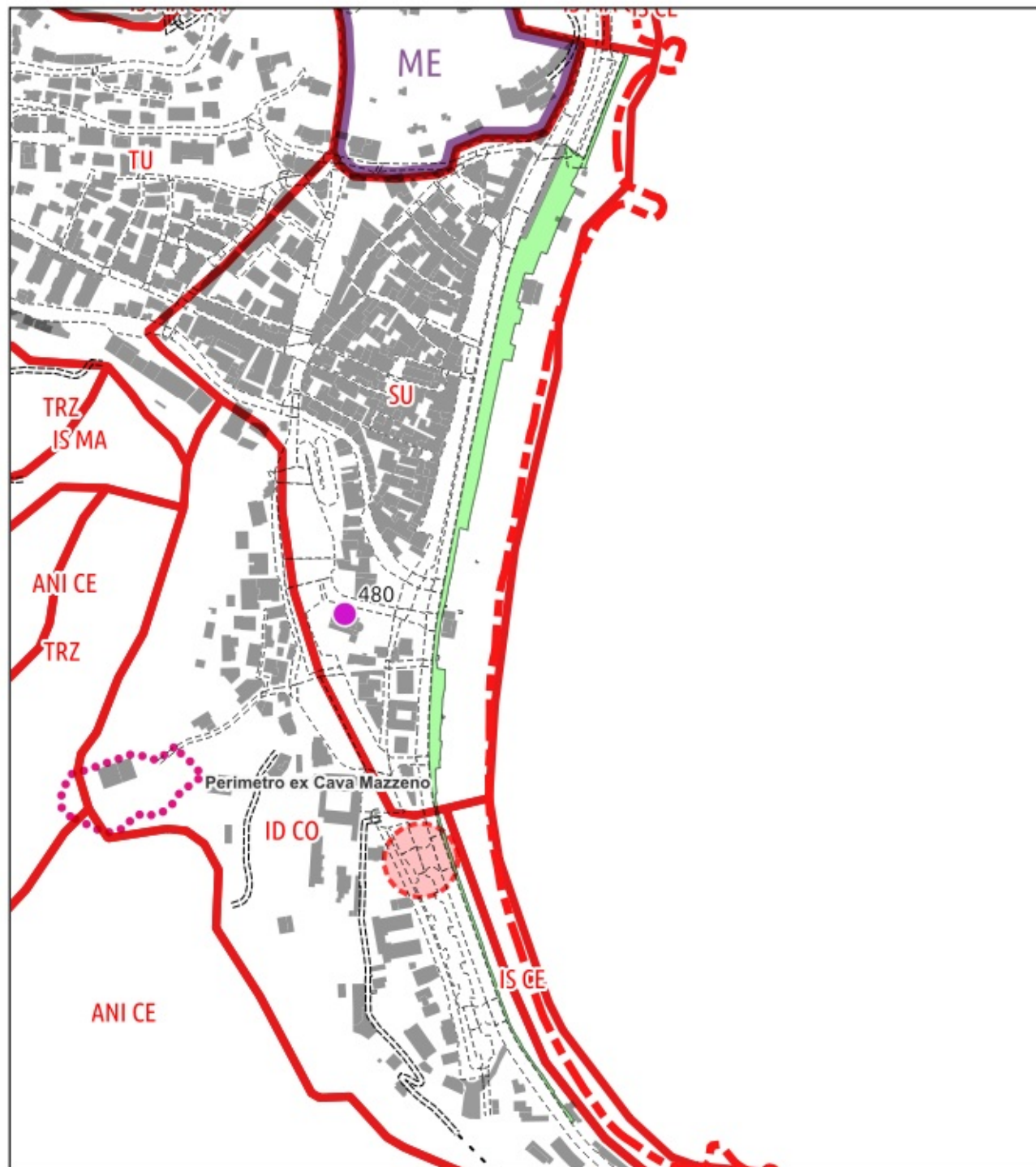
Descrizione

Aree designate per la collocazione di edifici, attrezzature, impianti ed altri elementi funzionali al sistema delle infrastrutture per la mobilità e la logistica e dei servizi pubblici.

rif. Tavola 1-2



Scala 1:10000



Sovrapposizione PUC
Perimetro Assetti Insediativi PTCP vigente
rif. Tavola 3

Regione Liguria

PTCP

- Zonizzazione Assetti Insediativi
- Emergenza Storico-Archeologica

Manufatti emergenti (puntuali)



1:5000

SC_IS

c7



Sovrapposizione PUC
Perimetro Assetti Insediativi PTCP con proposte di
modifica
rif. Tavola 3.1

PTCP

- Zonizzazione Assetti Insediativi
- Emergenza Storico-Archeologica
- Proposte di modifica

Manufatti emergenti (puntuali)

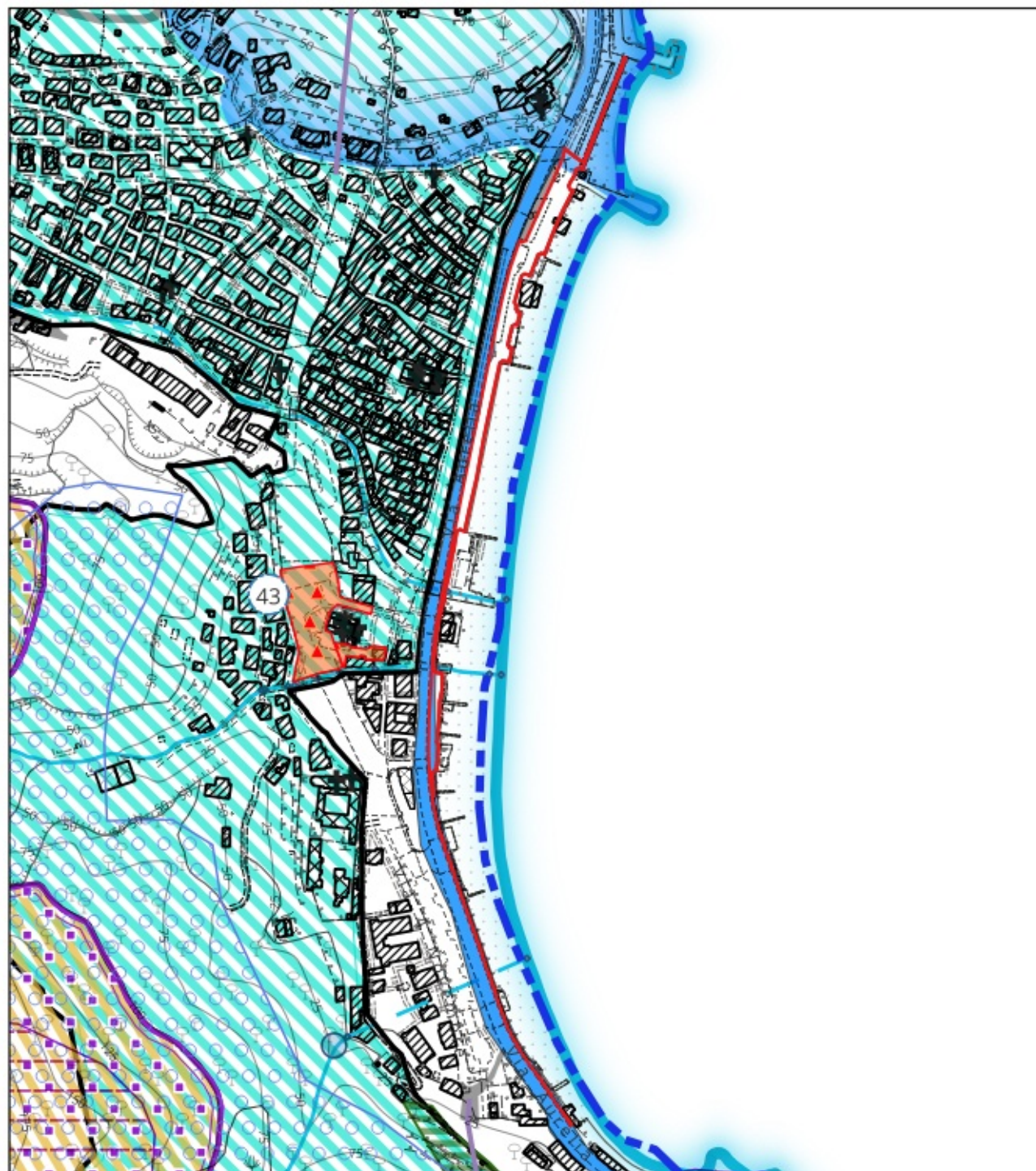
n_progr	definizione
480	SAN PARAGORIO



1:5000

SC_IS

c7



Sovrapposizione PUC Vincoli MIBACT rif. Tavola 4



Ambiti di PTCP

Bellezze di insieme



FASCIA COSTIERA A LEVANTE DI NOLI
CARATTERIZZATA DA VEGETAZIONE
SPONTANEA MEDITERRANEA



LE LOCALITÀ CASTELLO LO ABITATO DI NOLI E LA
ZONA S. MICHELE HANNO NOTEVOLE INTERESSE
PUBBLICO PER I CARATTERISTICI IMMOBILIE PER
LA NON COMUNE BELLEZZA PANORAMICA



1:5000



Sovrapposizione PUC
Biodiversità e Vincoli Ambientali
rif. Tavola 5

LEGENDA



P.U.C.

ambiente



Aree_Carsiche_ambiente



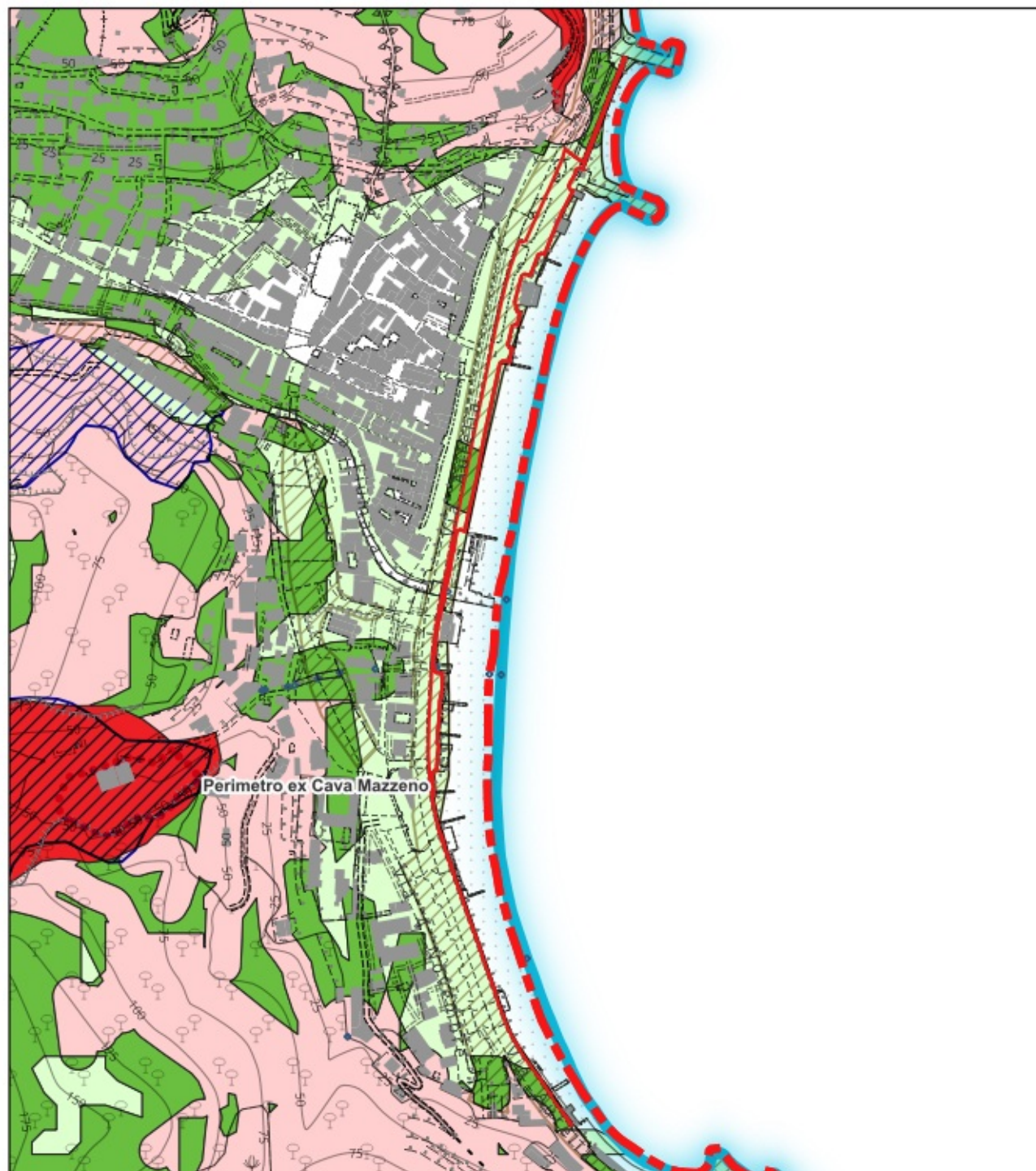
Siti_areali_di_Area_Nucleo_Core_area



Habitat_areale



1:5000



Sovrapposizione PUC
Piano di Assetto Idrogeologico
rif. Tavola 6




P.U.C.

Regione Liguria - Geoportale

P.d.B. rilievo regionale - Suscettività al dissesto



P2b



P1

suscettivita_classi_speciali



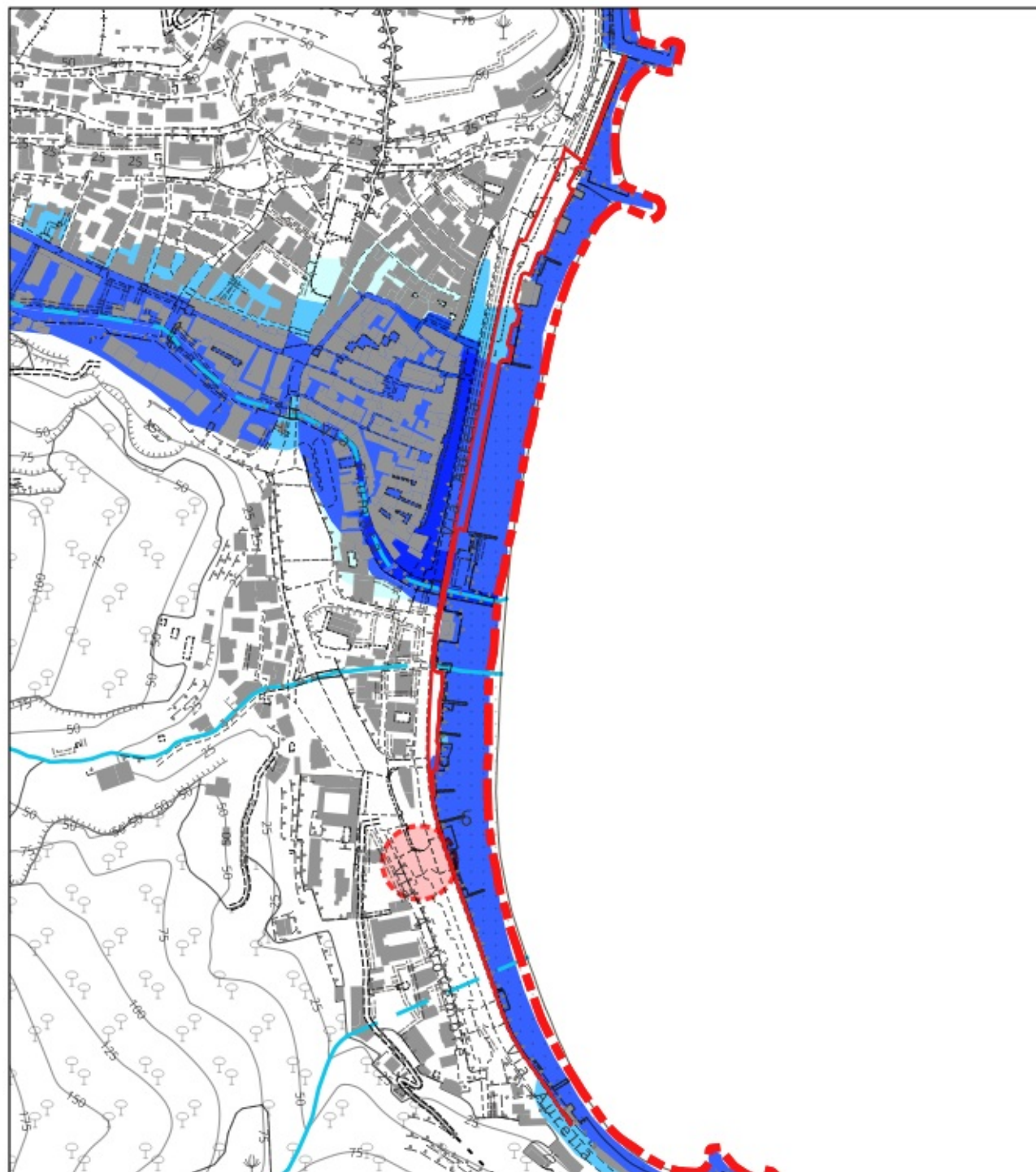
B2 - riporti o discarica dismessa



1:5000

SC_15

c7



Sovrapposizione PUC
Piano Gestione Rischio Alluvioni
rif. Tavola 7

LEGENDA



dominio costiero



P3



P2

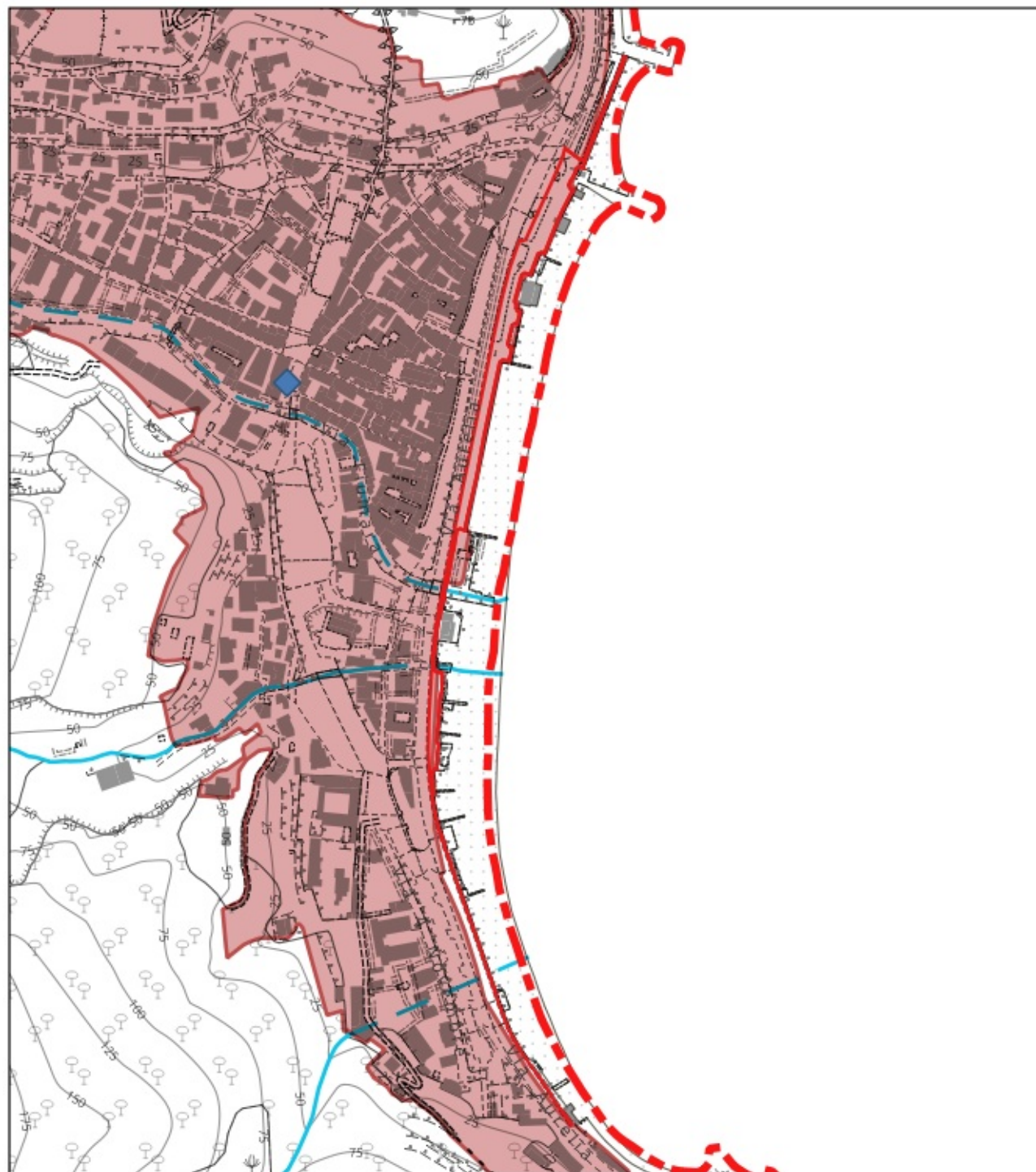
dominio fluviale



P3



1:5000



Sovrapposizione PUC
Fasce di rispetto autostradale - acquiferi- aree percorse
dal fuoco
rif. Tavola 8

LEGENDA

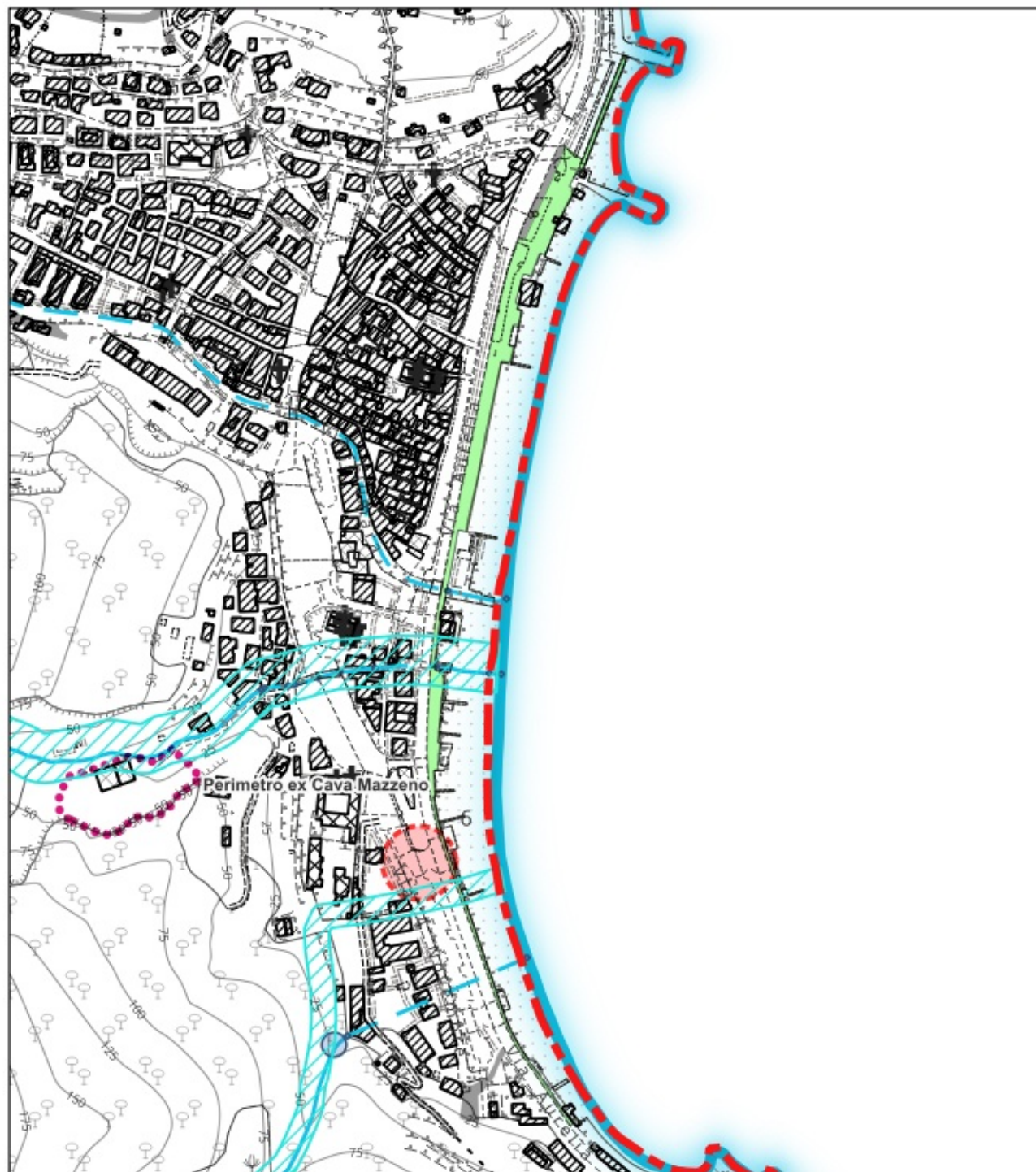
-  P.U.C.
-  centri abitati



1:5000

SC_15

c7



Sovrapposizione PUC
Fasce di rispetto- ex art. 13 de R.R. n. 1/2025
rif. Tavola 9

LEGENDA

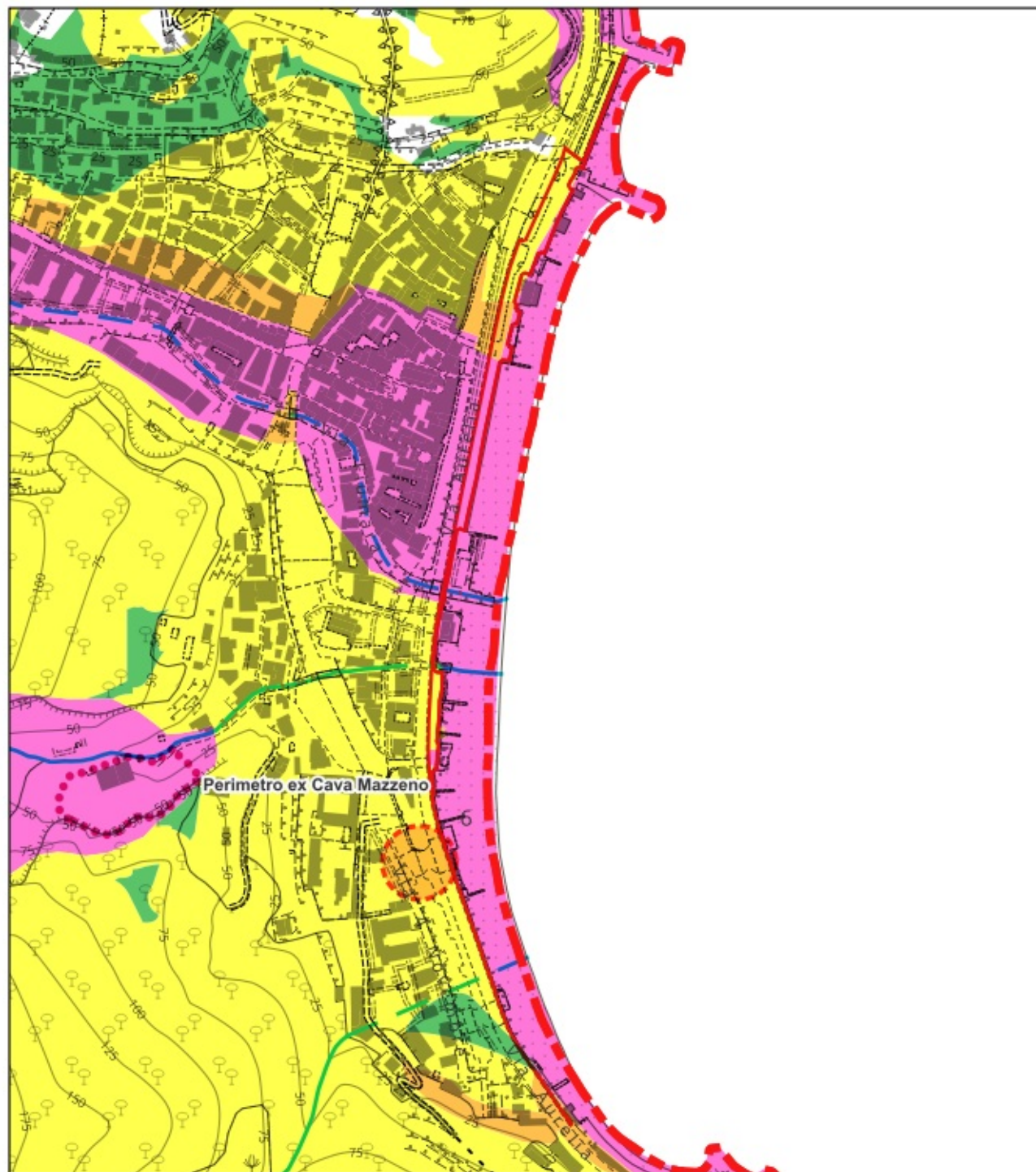
 fascia di rispetto



1:5000

SC_IS

c7



Sovrapposizione PUC
Carta della suscettività d'uso
rif. Tavola 10

LEGENDA

classi suscettività d'uso

- Classe 2
- Classe 3
- Classe 4
- Classe 5

P.U.C.



1:5000

SC_IS

c7