

Sup.Territoriale

232

S.C.

Coeff.

S.U.

Densita'

NULL

Coef = stima della media del numero di piani degli edifici esistenti

Tipologie di riferimento Ambiti, Distretti, altri Territori ex Tabella Regolamento reg. 25 luglio 2017, n. 2

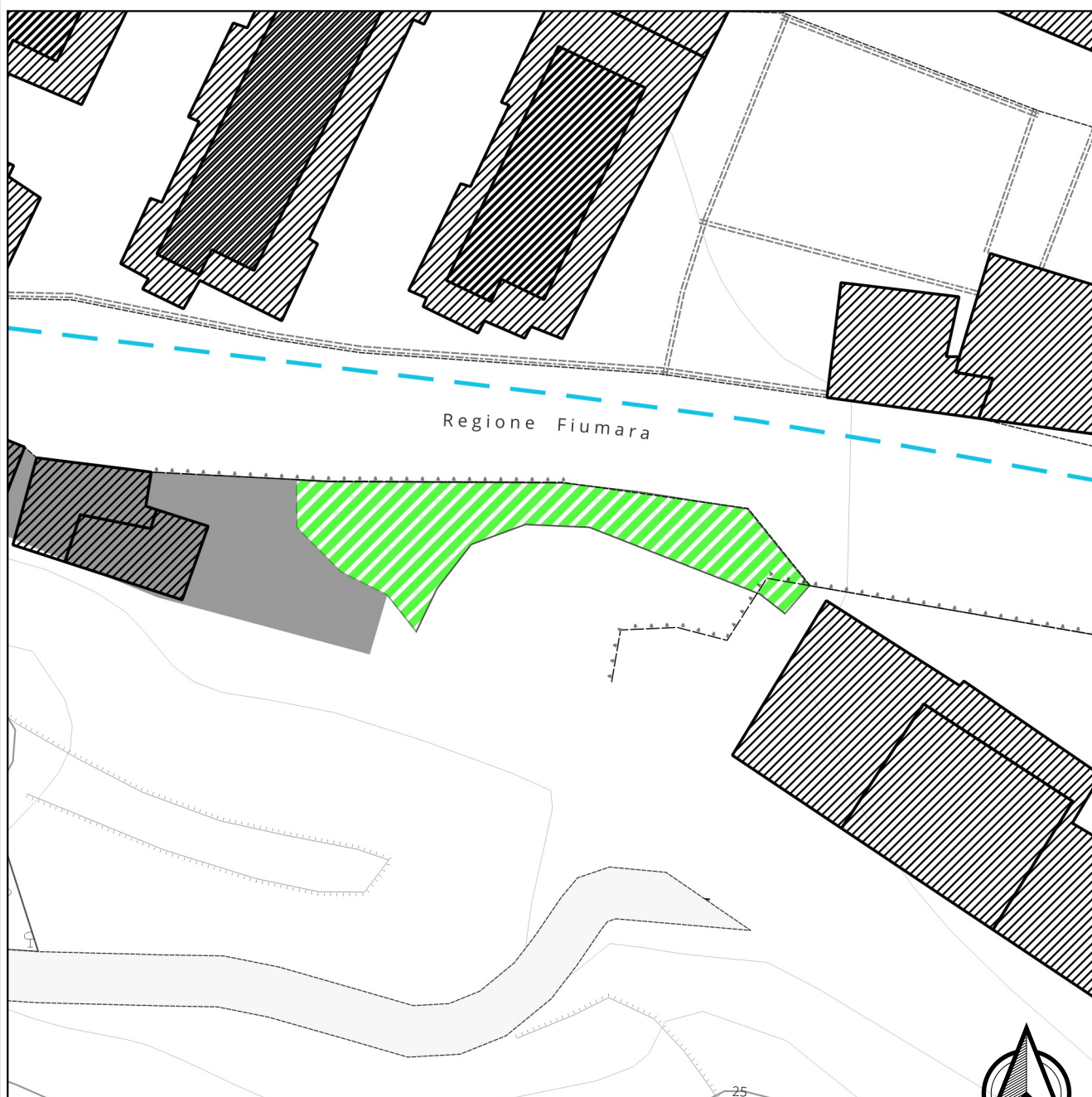
Titolo

20. SISTEMA COMPLESSIVO DELLE INFRASTRUTTURE E DEI SERVIZI PUBBLICI E DI USO PUBBLICO

Descrizione

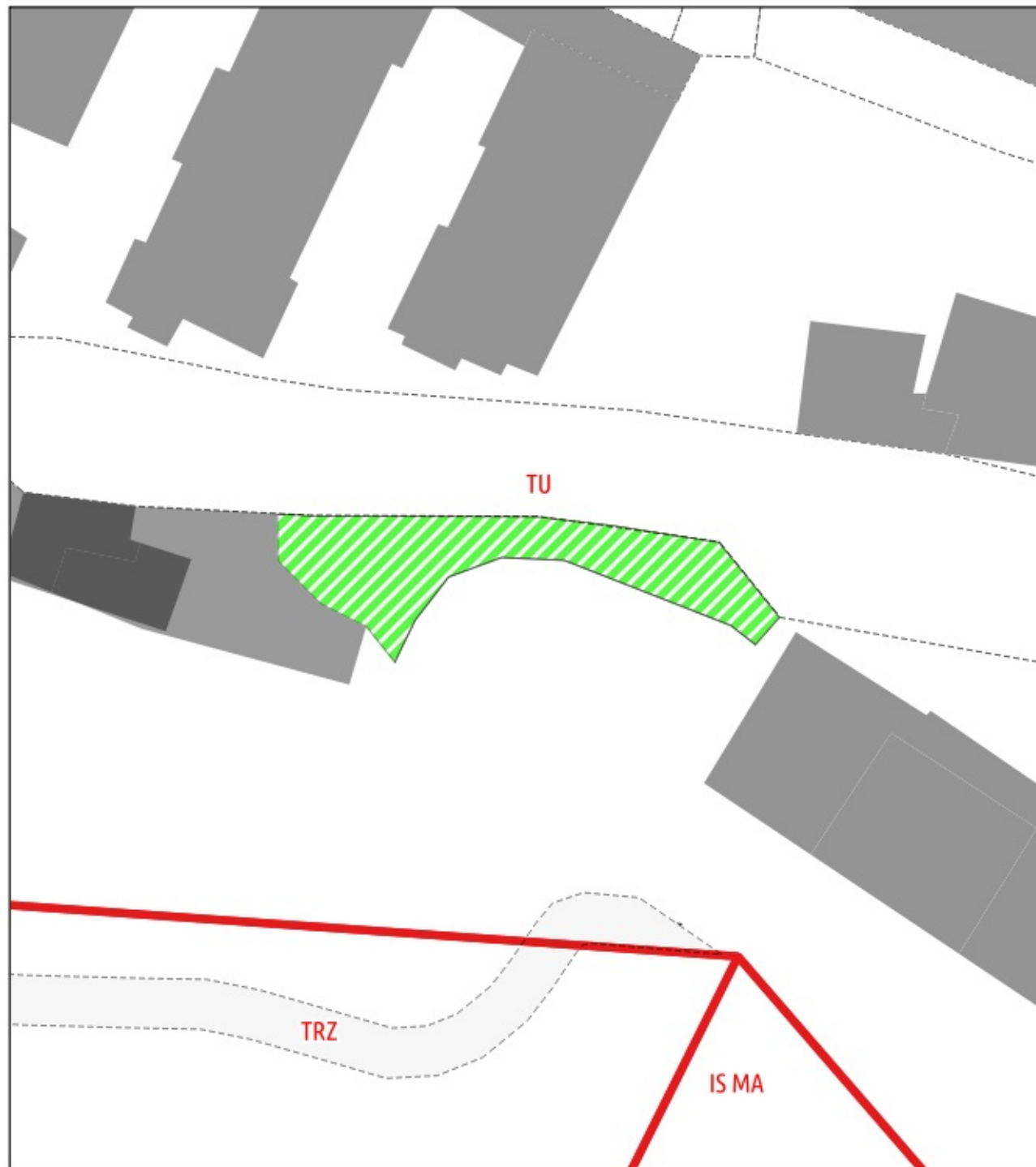
Aree designate per la collocazione di edifici, attrezzature, impianti ed altri elementi funzionali al sistema delle infrastrutture per la mobilità e la logistica e dei servizi pubblici.

ref. Tavola 1-2



Scala 1:500





Sovrapposizione PUC
Perimetro Assetti Insediativi PTCP vigente
rif. Tavola 3

Regione Liguria

PTCP

 Zonizzazione Assetti Insediativi

 Emergenza Storico-Archeologica

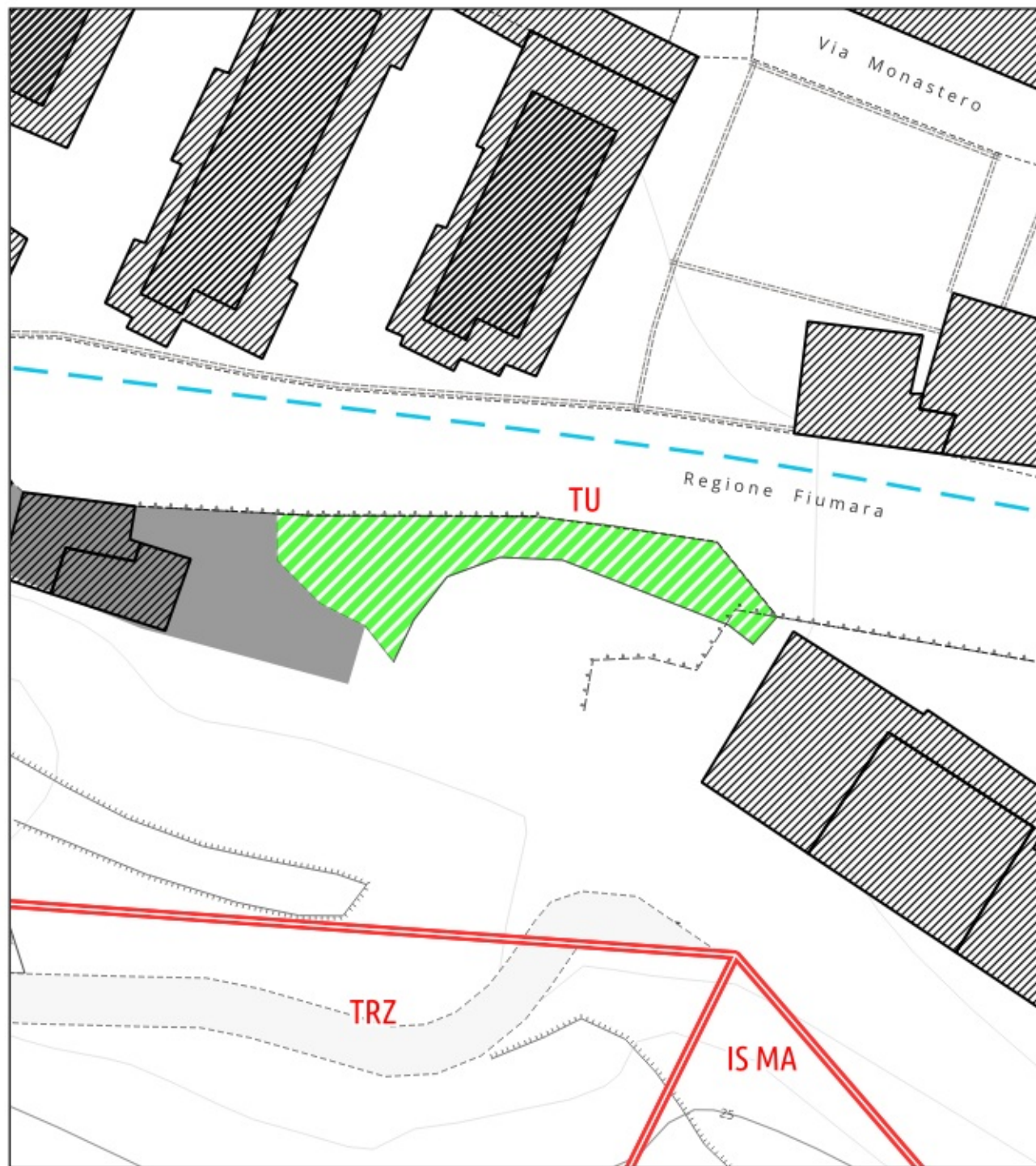
Manufatti emergenti (puntuali)



1:500

SC_IS

cp27



Sovrapposizione PUC
Perimetro Assetti Insediativi PTCP con proposte di
modifica
rif. Tavola 3.1

PTCP

- Zonizzazione Assetti Insediativi
- Emergenza Storico-Archeologica
- Proposte di modifica

Manufatti emergenti (puntuali)

n_progr	definizione



1:500

sc_is

cp27



Sovrapposizione PUC
Vincoli MIBACT
rif. Tavola 4



Ambiti di PTCP

Bellezze di insieme



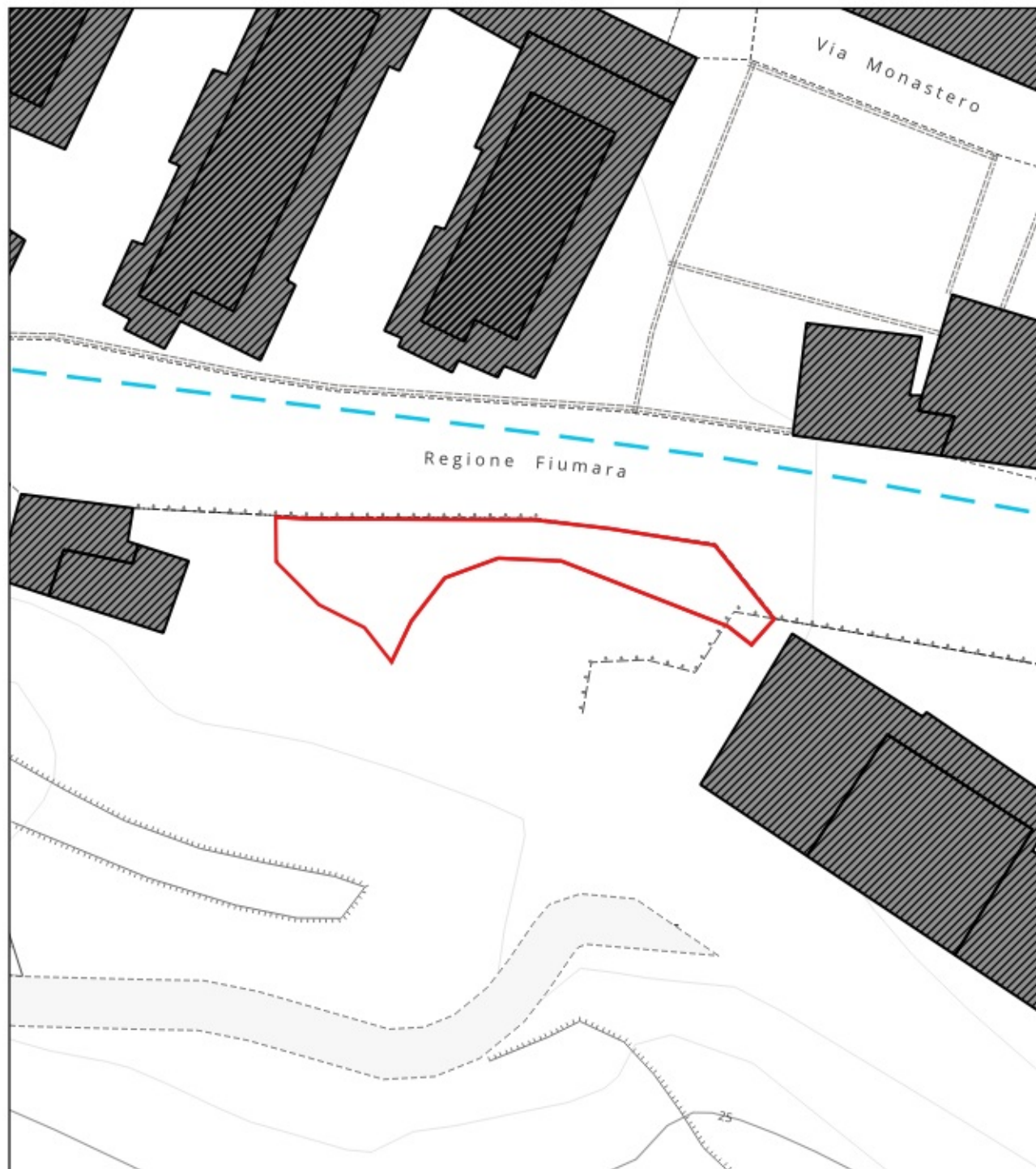
LA ZONA CAPO NOLI SITA NEL COMUNE DI NOLI
HA NOTEVOLE INTERESSE PUBBLICO
N QUANTO RICCA DI PECULIARI ESEMPLARI ARBOREI



1:500

sc_15

cp27



Sovrapposizione PUC
Biodiversità e Vincoli Ambientali
rif. Tavola 5

LEGENDA



1:500

sc_15

cp27



Sovrapposizione PUC Piano di Assetto Idrogeologico rif. Tavola 6


 P.U.C.

Regione Liguria - Geoportale

P.d.B. rilievo regionale - Suscettività al dissesto

 P3b

suscettivita_classi_speciali

 B2 - cava dismessa

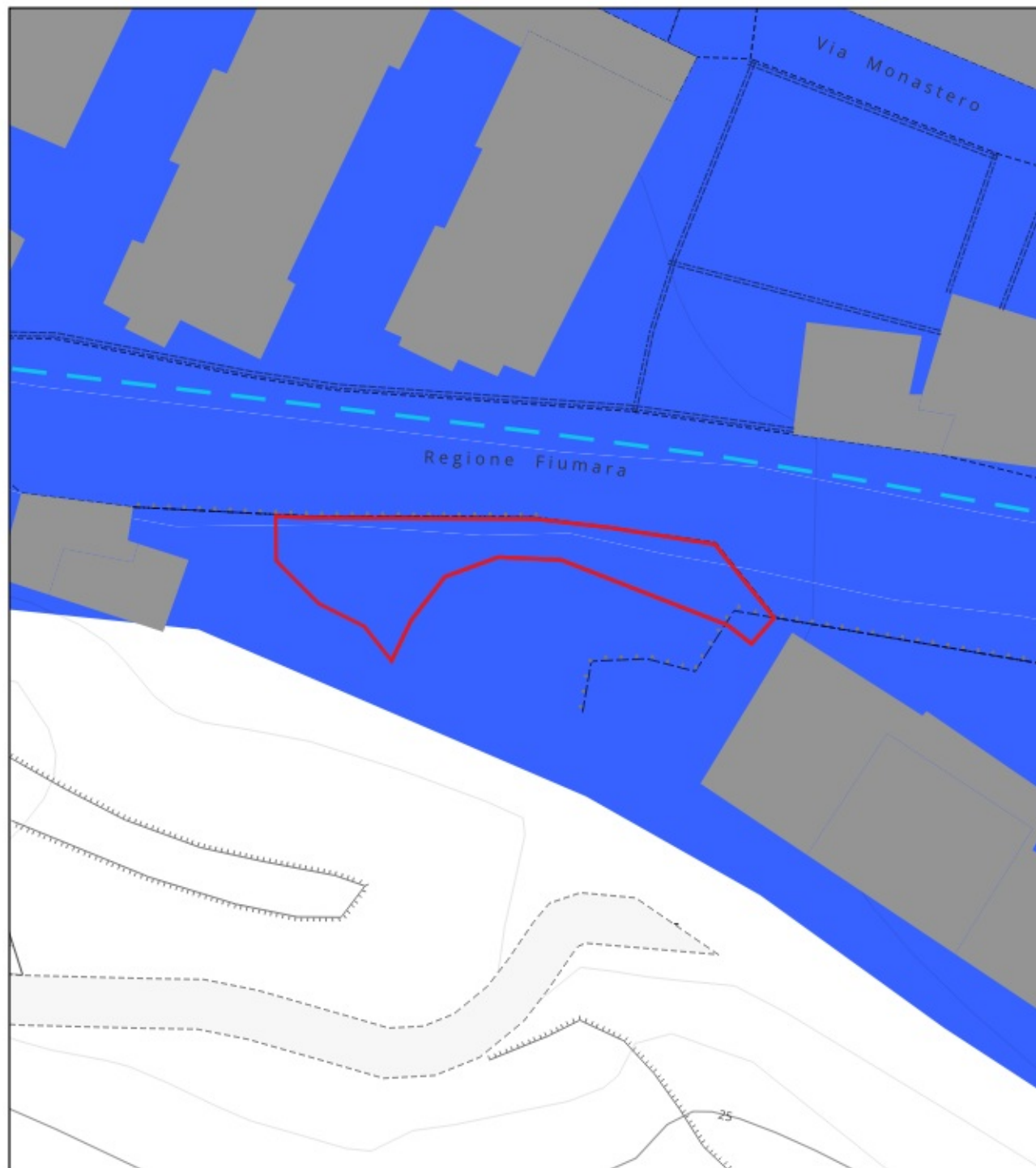
 B2 - riporti o discarica dismessa



1:500

sc_15

cp27



Sovrapposizione PUC
Piano Gestione Rishio Alluvioni
rif. Tavola 7

LEGENDA



P.U.C.

dominio fluviale



P3



1:500

sc_15

cp27



Sovrapposizione PUC
Fasce di rispetto autostradale - acquiferi- aree percorse
dal fuoco
rif. Tavola 8

LEGENDA

-  P.U.C.
-  centri abitati



1:500

sc_15

cp27



Sovrapposizione PUC
Fasce di rispetto- ex art. 13 de R.R. n. 1/2025
rif. Tavola 9

LEGENDA

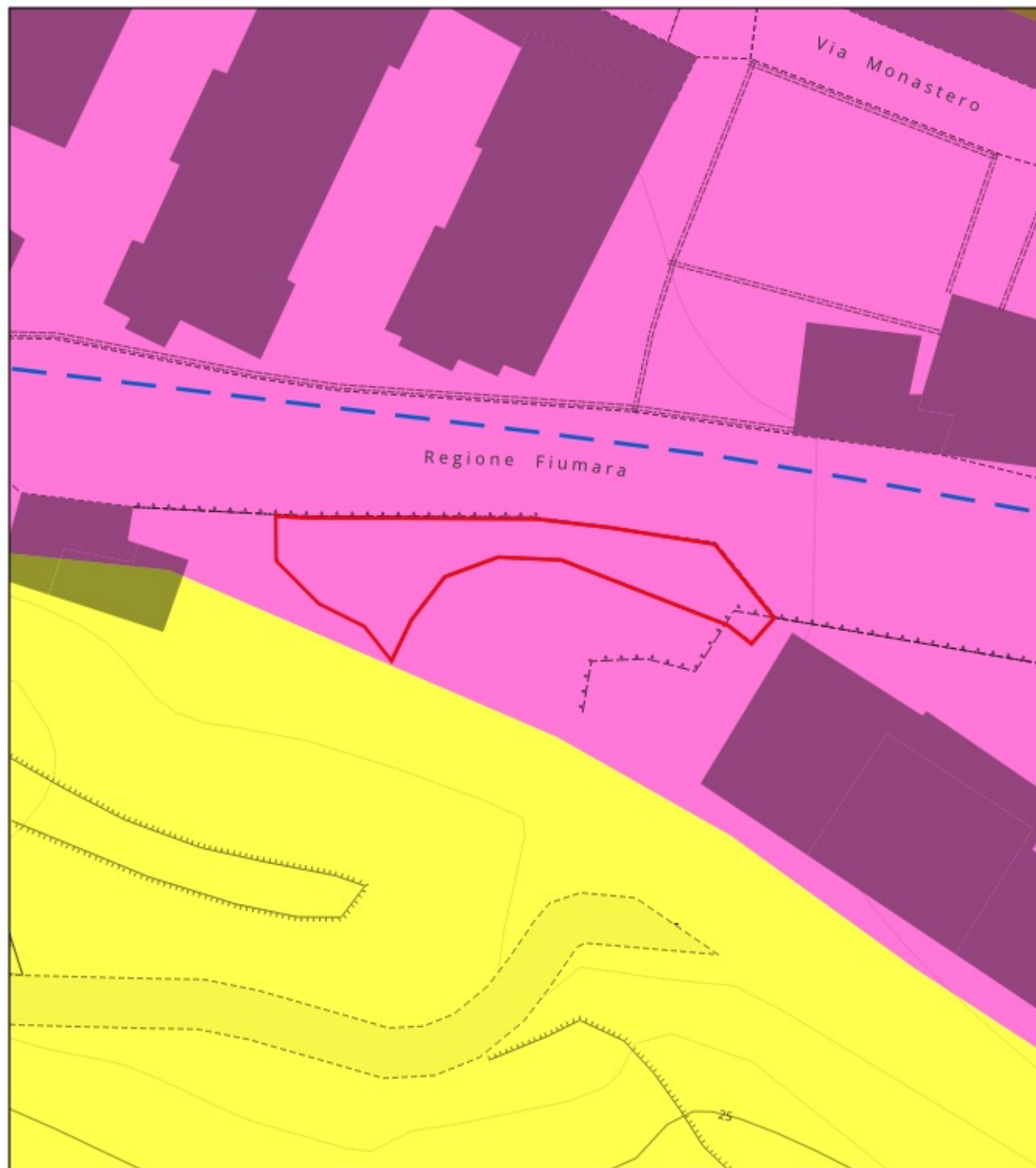
 fascia di rispetto



1:500

sc_15

cp27



Sovrapposizione PUC
Carta della suscettività d'uso
rif. Tavola 10

LEGENDA

classi suscettività d'uso

 Classe 5

 P.U.C.



1:500

sc_15

cp27