

Coef = stima della media del numero di piani degli edifici esistenti

Tipologie di riferimento Ambiti, Distretti, altri Territori ex Tabella Regolamento reg. 25 luglio 2017, n. 2

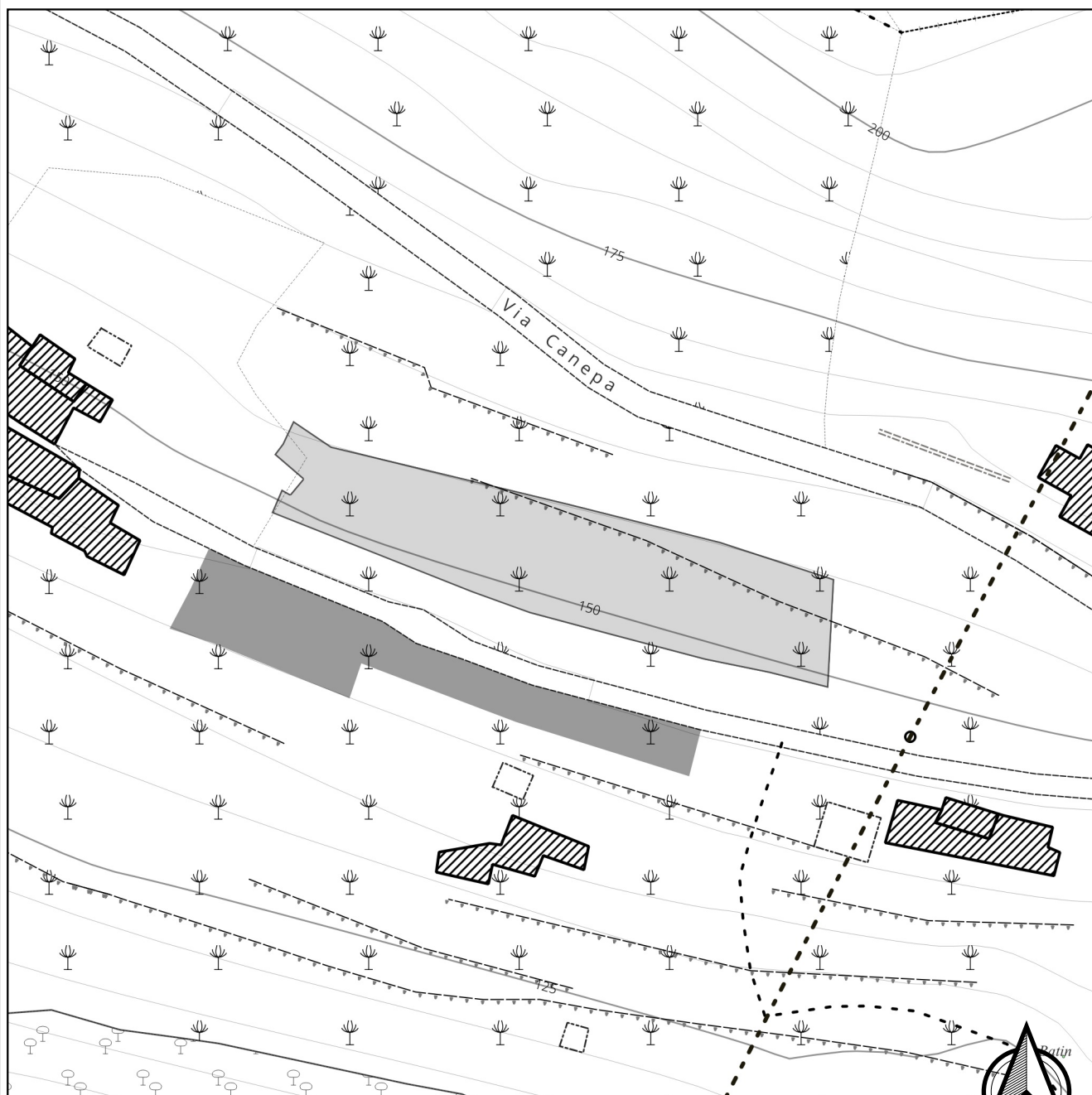
### Titolo

20. SISTEMA COMPLESSIVO DELLE INFRASTRUTTURE E DEI SERVIZI PUBBLICI E DI USO PUBBLICO

### Descrizione

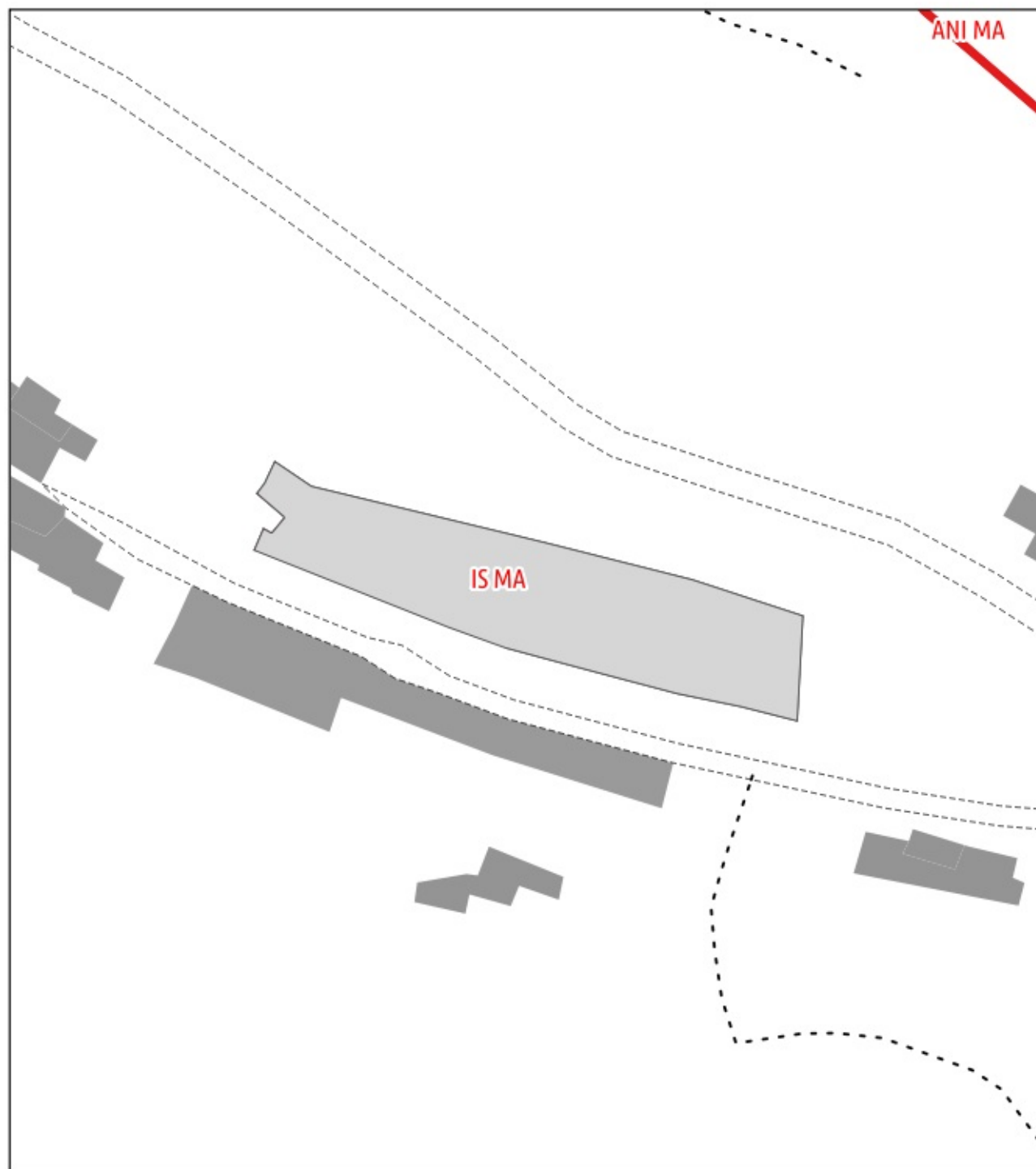
Aree designate per la collocazione di edifici, attrezzature, impianti ed altri elementi funzionali al sistema delle infrastrutture per la mobilità e la logistica e dei servizi pubblici.

rif. Tavola 1-2



Scala 1:1000






Sovrapposizione PUC  
Perimetro Assetti Insediativi PTCP vigente  
rif. Tavola 3

Regione Liguria

PTCP

 Zonizzazione Assetti Insediativi

 Emergenza Storico-Archeologica

Manufatti emergenti ( puntuali )



1:1000

SC\_IS

dp21



Sovrapposizione PUC  
Perimetro Assetti Insediativi PTCP con proposte di  
modifica  
rif. Tavola 3.1

PTCP

- Zonizzazione Assetti Insediativi
- Emergenza Storico-Archeologica
- Proposte di modifica

Manufatti emergenti (puntuali)

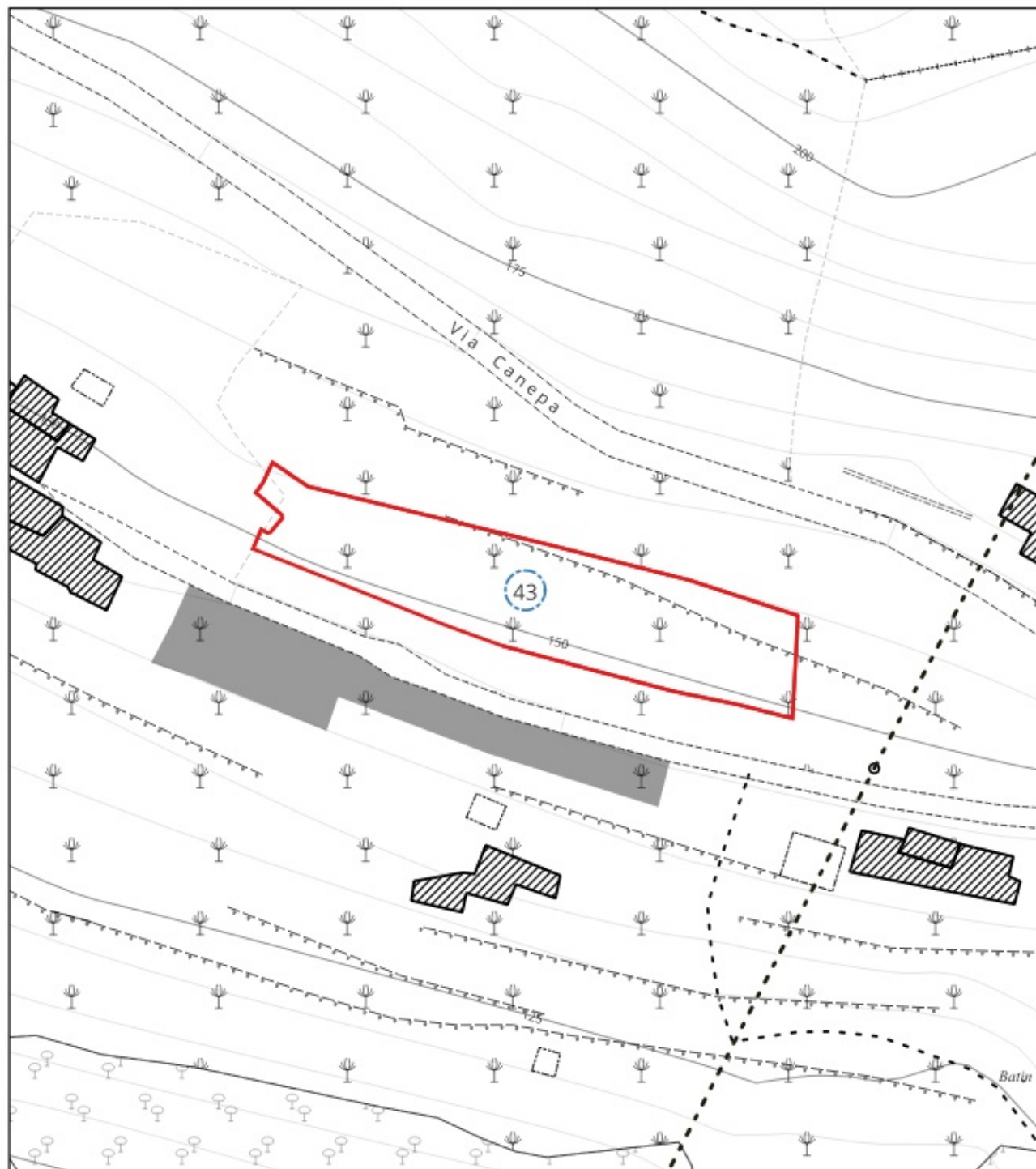
| n_progr | definizione |
|---------|-------------|
|         |             |



1:1000

sc\_is

dp21



Sovrapposizione PUC  
Vincoli MIBACT  
rif. Tavola 4



1:1000

SC\_IS

dp21



Sovrapposizione PUC  
Biodiversità e Vincoli Ambientali  
rif. Tavola 5

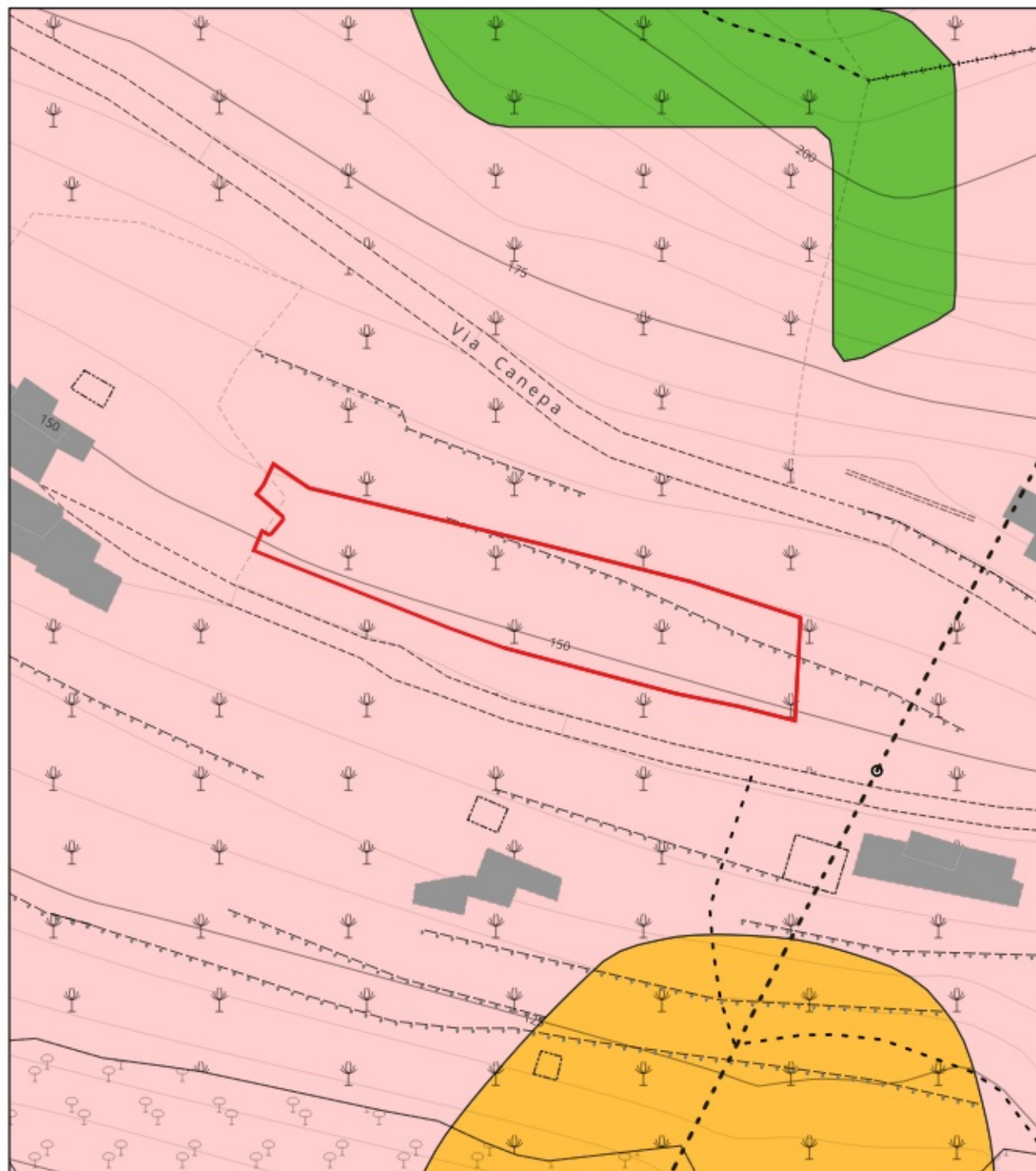
LEGENDA



1:1000

sc\_is

dp21



Sovrapposizione PUC  
Piano di Assetto Idrogeologico  
rif. Tavola 6



P.U.C.

Regione Liguria - Geoportale

P.d.B. rilievo regionale - Suscettività al dissesto



P3b



1:1000

sc\_is

dp21



Sovrapposizione PUC  
Piano Gestione Rischio Alluvioni  
rif. Tavola 7

LEGENDA



P.U.C.

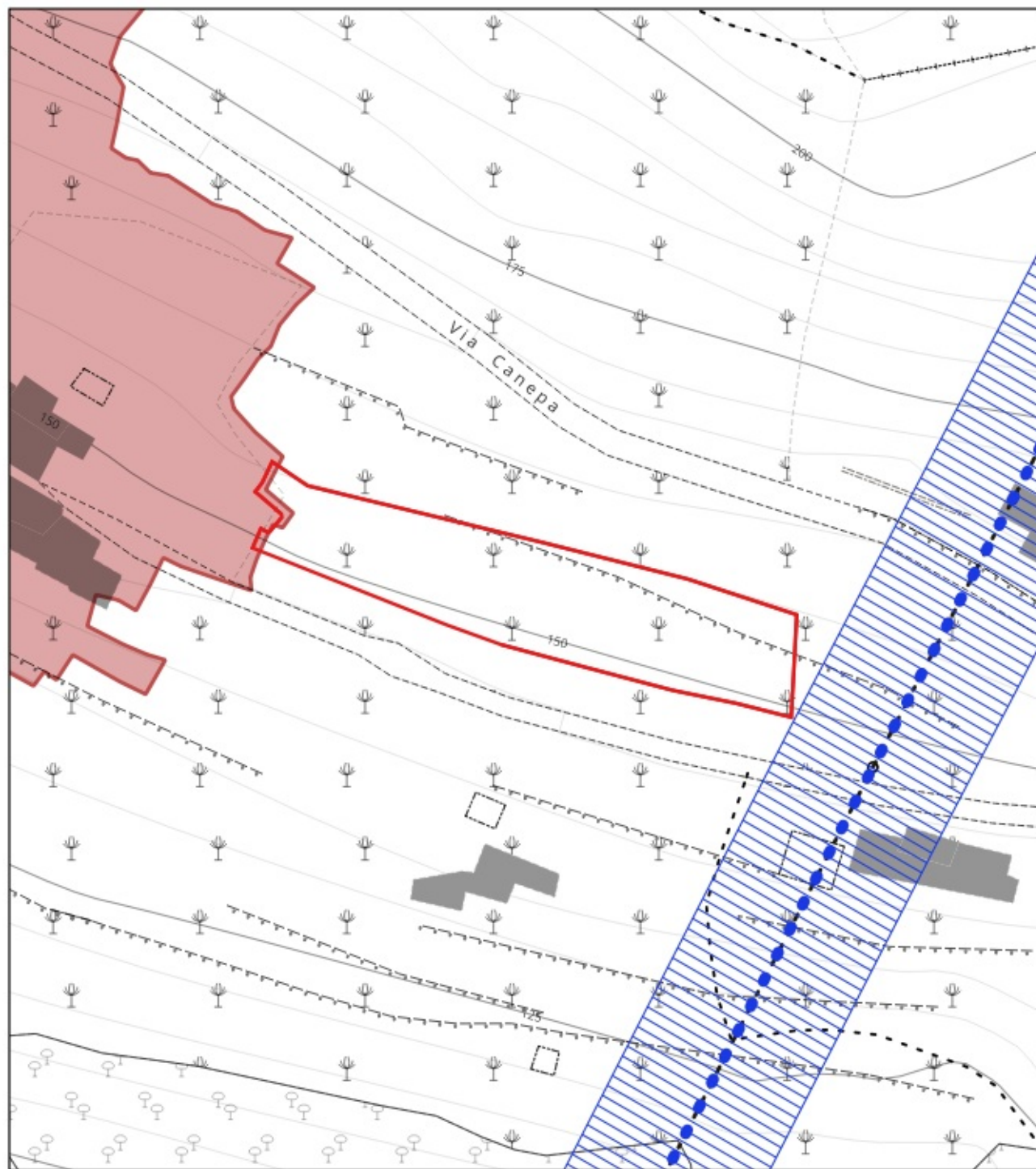


1:1000

sc\_is

dp21





Sovrapposizione PUC  
Fasce di rispetto autostradale - acquiferi- aree percorse  
dal fuoco  
rif. Tavola 8

#### LEGENDA

-  P.U.C.
-  centri abitati

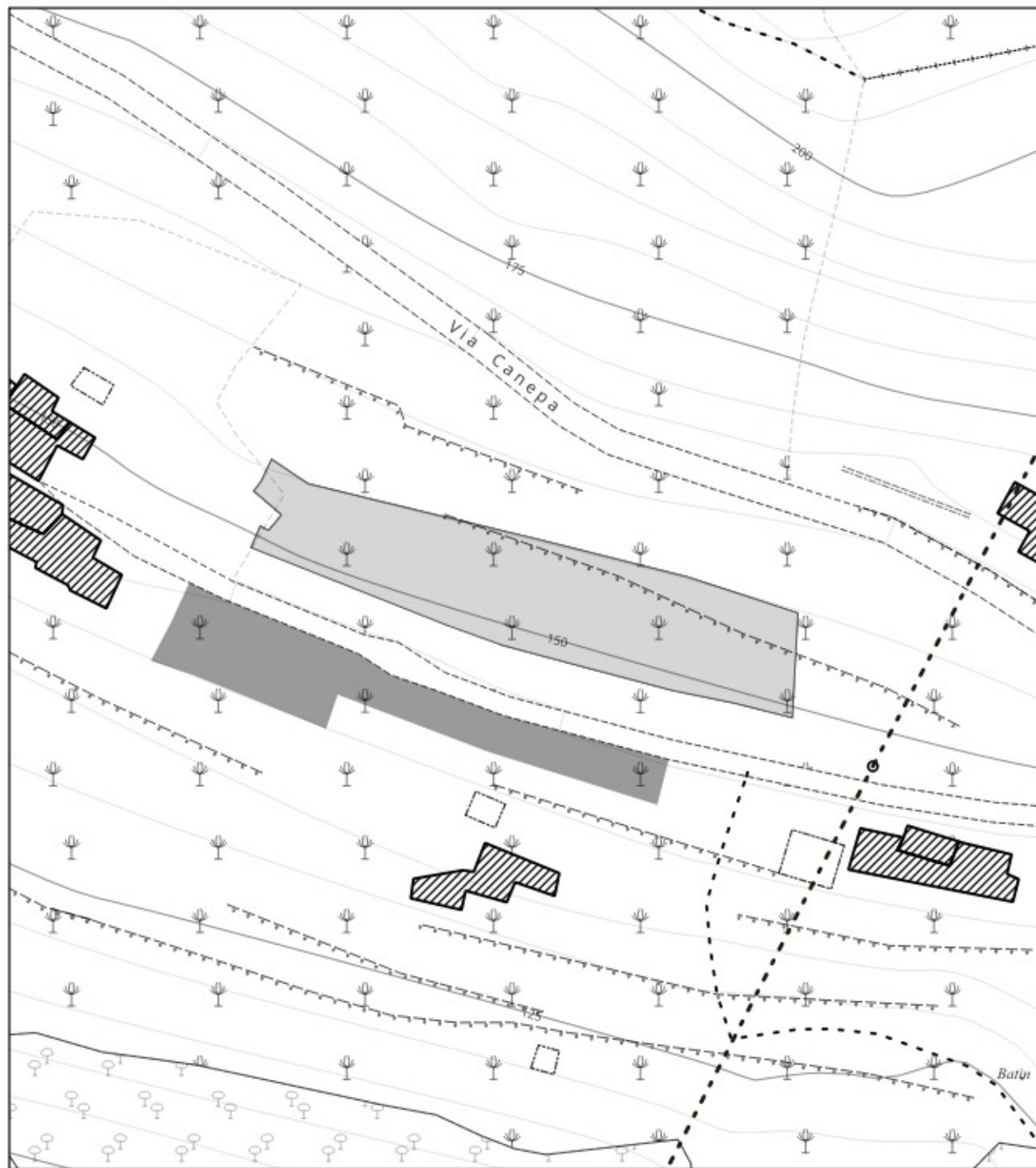


1:1000

sc\_is

dp21





Sovrapposizione PUC  
Fasce di rispetto- ex art. 13 de R.R. n. 1/2025  
rif. Tavola 9

### LEGENDA

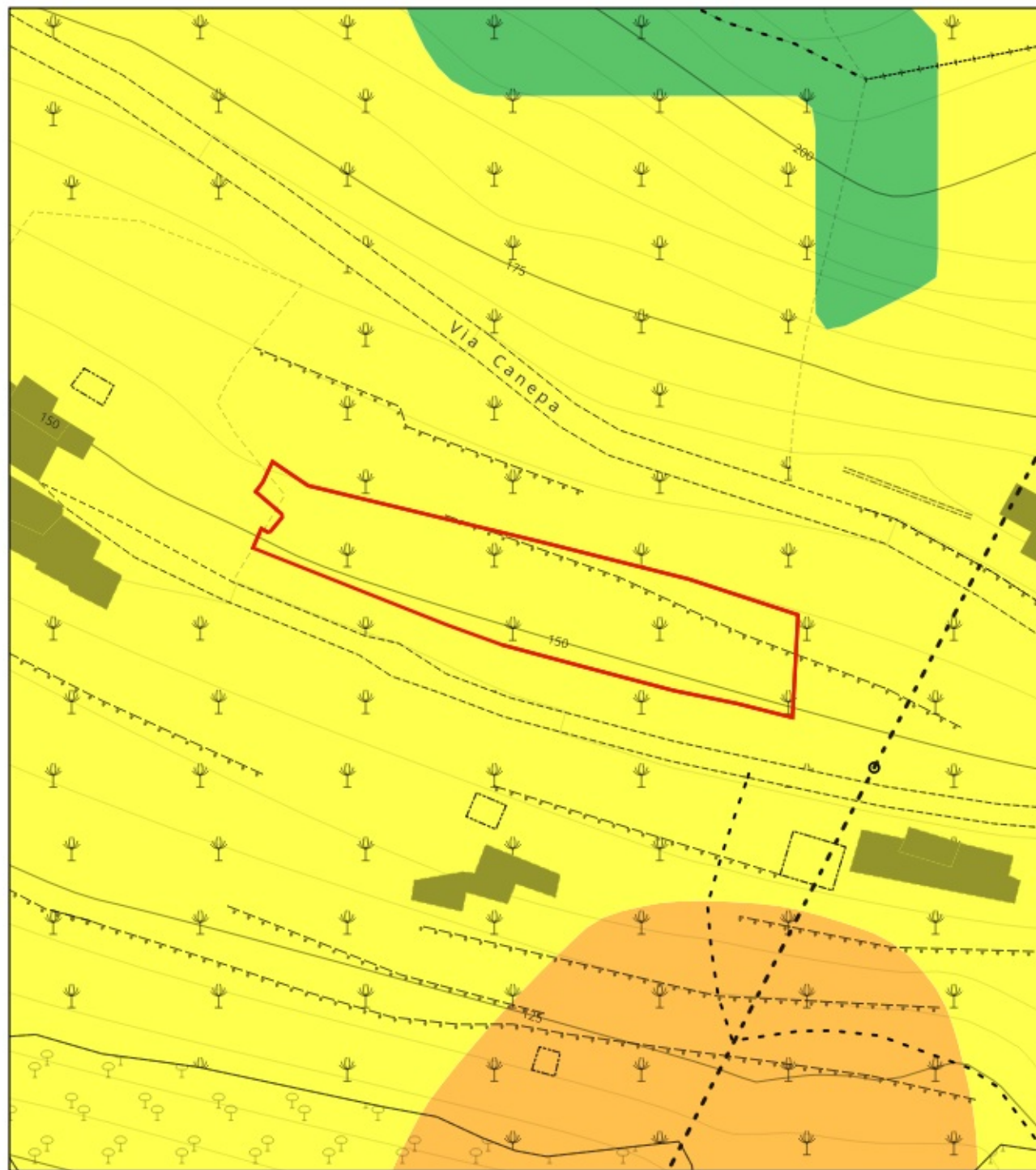
 fascia di rispetto



1:1000

SC\_15


dp21



Sovrapposizione PUC  
Carta della suscettività d'uso  
rif. Tavola 10

*LEGENDA*

*classi suscettività d'uso*

 Classe 3

 P.U.C.



1:1000

sc\_is

dp21