

Coef = stima della media del numero di piani degli edifici esistenti

Tipologie di riferimento Ambiti, Distretti, altri Territori ex Tabella Regolamento reg. 25 luglio 2017, n. 2

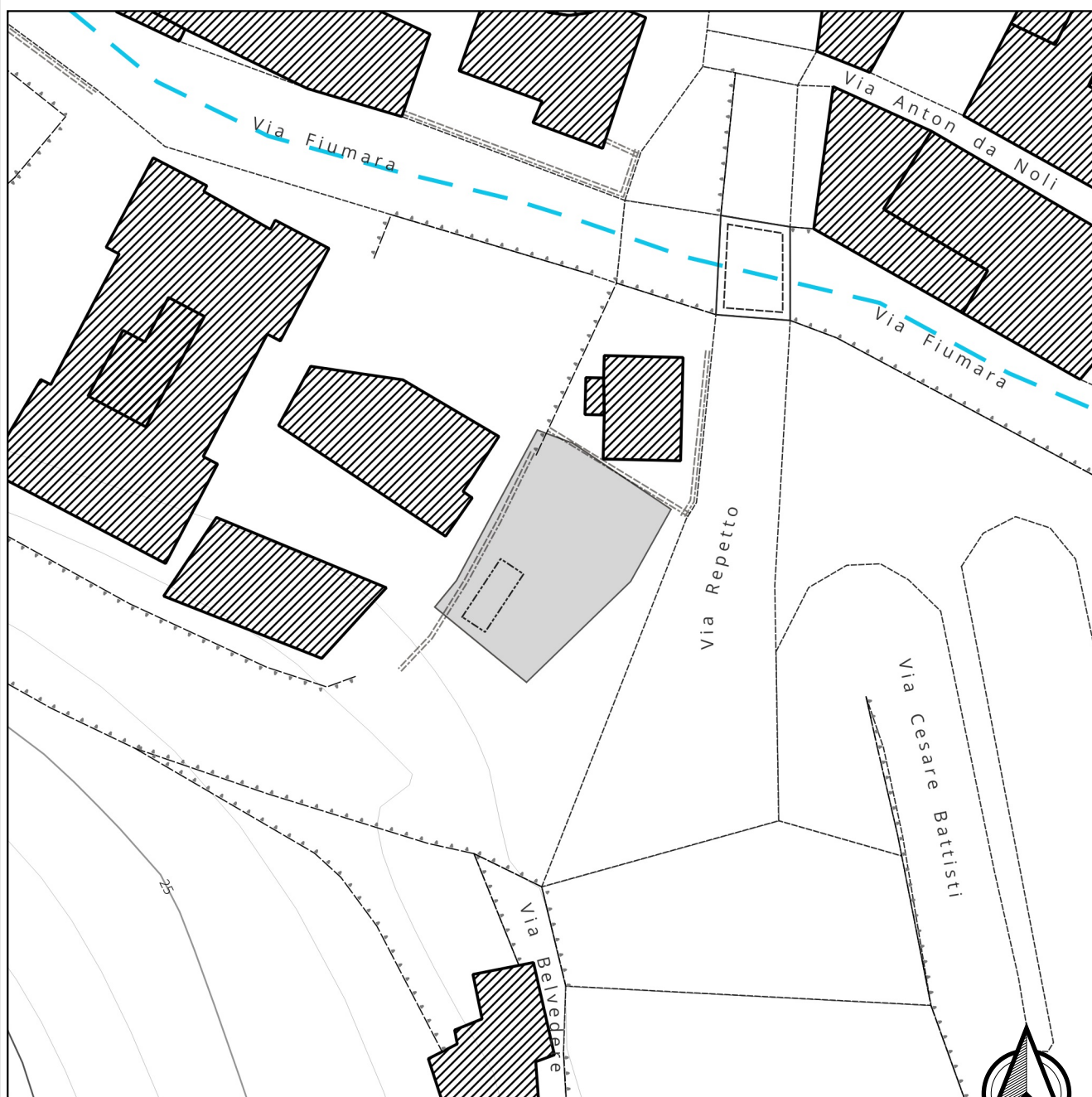
### Titolo

20. SISTEMA COMPLESSIVO DELLE INFRASTRUTTURE E DEI SERVIZI PUBBLICI E DI USO PUBBLICO

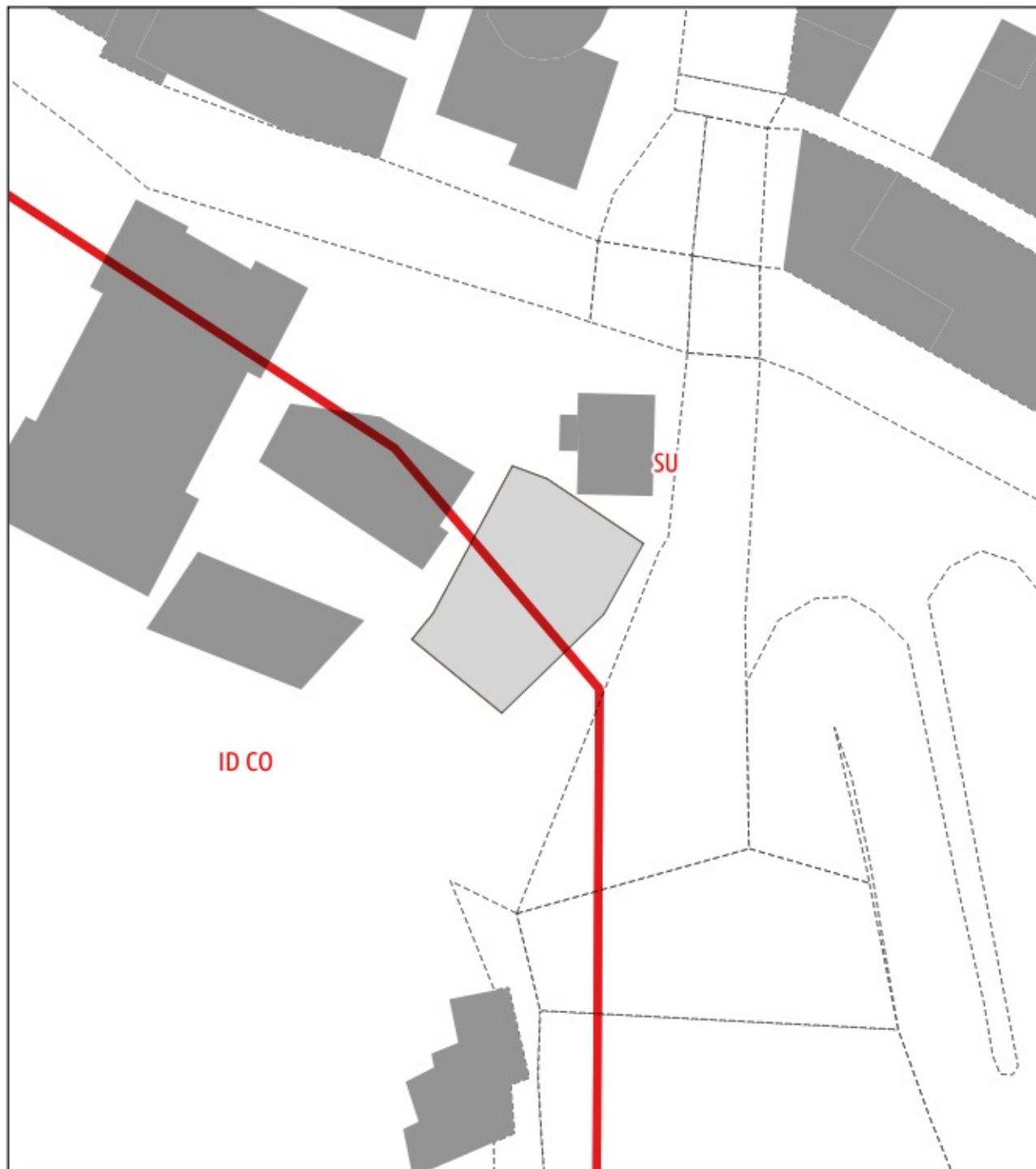
### Descrizione

Aree designate per la collocazione di edifici, attrezzature, impianti ed altri elementi funzionali al sistema delle infrastrutture per la mobilità e la logistica e dei servizi pubblici.

rif. Tavola 1-2





Scala 1:500



Sovrapposizione PUC  
Perimetro Assetti Insediativi PTCP vigente  
rif. Tavola 3

Regione Liguria

PTCP

-  Zonizzazione Assetti Insediativi
-  Emergenza Storico-Archeologica

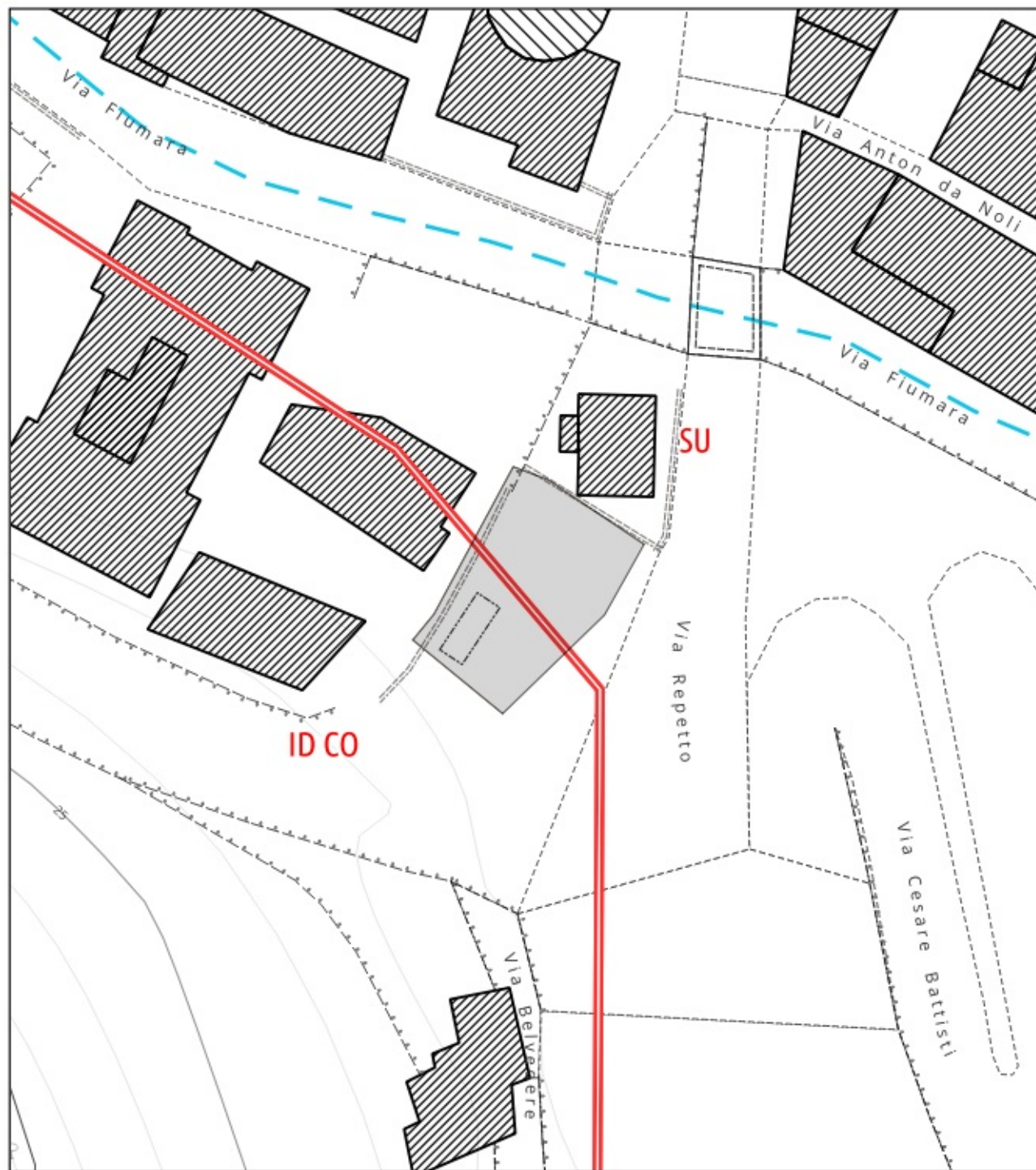
Manufatti emergenti ( puntuali )



1:500

SC\_IS

dp24



Sovrapposizione PUC  
Perimetro Assetti Insediativi PTCP con proposte di  
modifica  
rif. Tavola 3.1

PTCP

- Zonizzazione Assetti Insediativi
- Emergenza Storico-Archeologica
- Proposte di modifica

Manufatti emergenti (puntuali)

n_progr	definizione

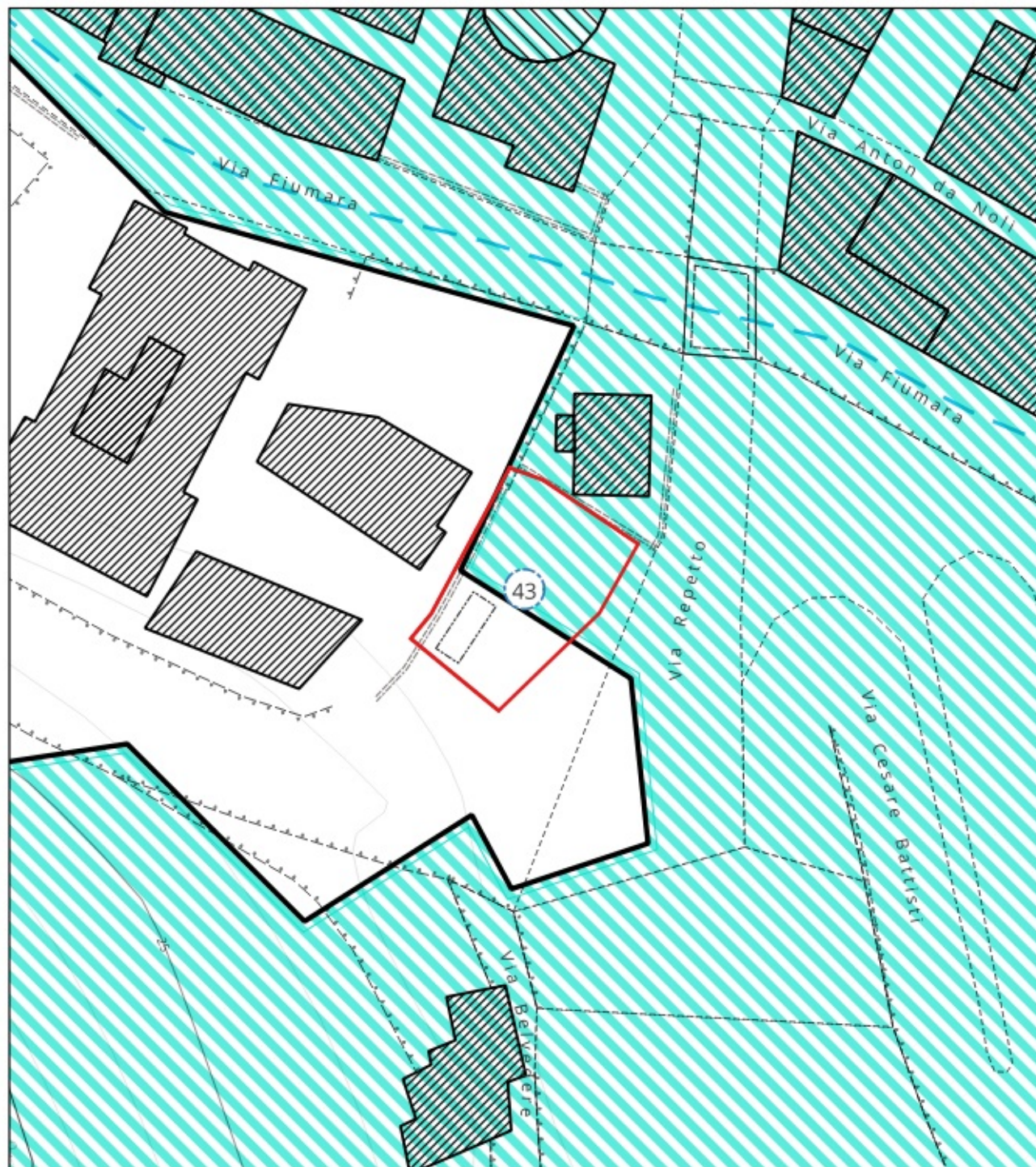


1:500

sc\_is

dp24





Sovrapposizione PUC  
Vincoli MIBACT  
rif. Tavola 4



Ambiti di PTCP

Bellezze di insieme



LA ZONA CAPO NOLI SITA NEL COMUNE DI NOLI  
HA NOTEVOLE INTERESSE PUBBLICO  
N QUANTO RICCA DI PECULIARI ESEMPLARI ARBOREI

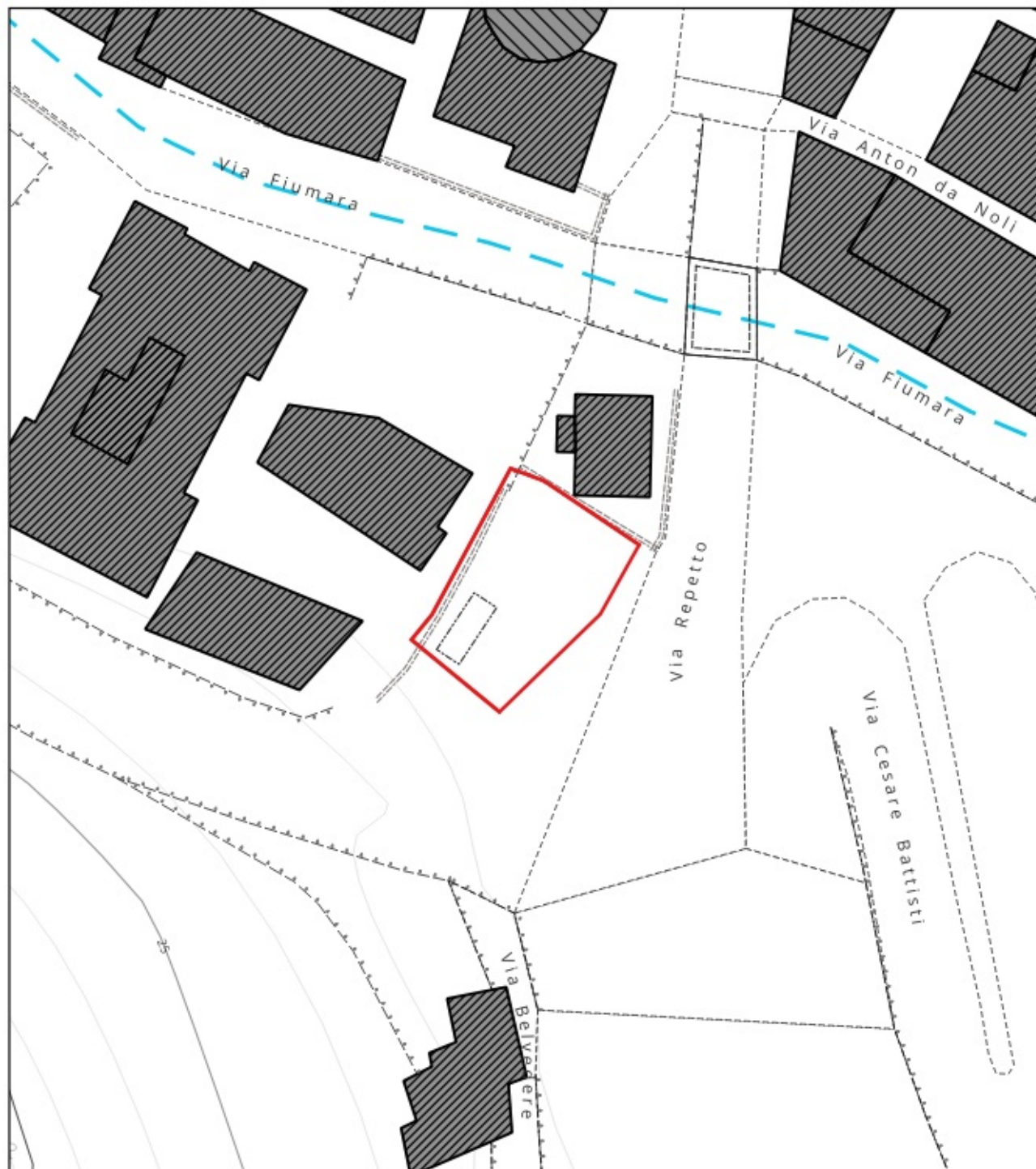


1:500

sc\_is

dp24





Sovrapposizione PUC  
Biodiversità e Vincoli Ambientali  
rif. Tavola 5

#### LEGENDA



1:500

SC\_15

dp24




# Sovrapposizione PUC Piano di Assetto Idrogeologico rif. Tavola 6

 P.U.C.

Regione Liguria - Geoportale

P.d.B. rilievo regionale - Suscettività al dissesto

 P2b

 P1

suscettivita\_classi\_speciali

 B2 - riporti o discarica dismessa

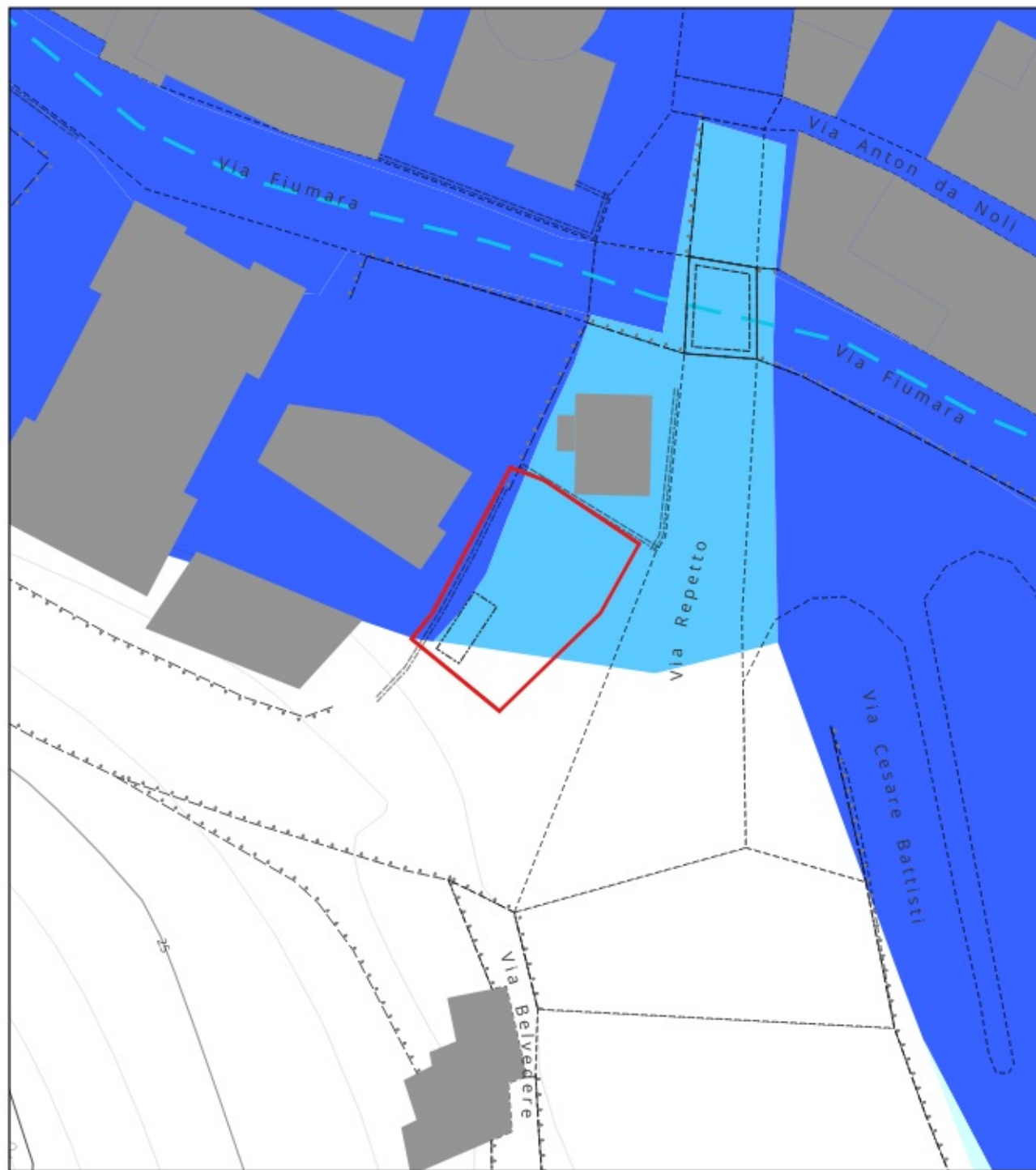


1:500

sc\_is

dp24





Sovrapposizione PUC  
Piano Gestione Rischio Alluvioni  
rif. Tavola 7

LEGENDA



P.U.C.

dominio fluviale



P3



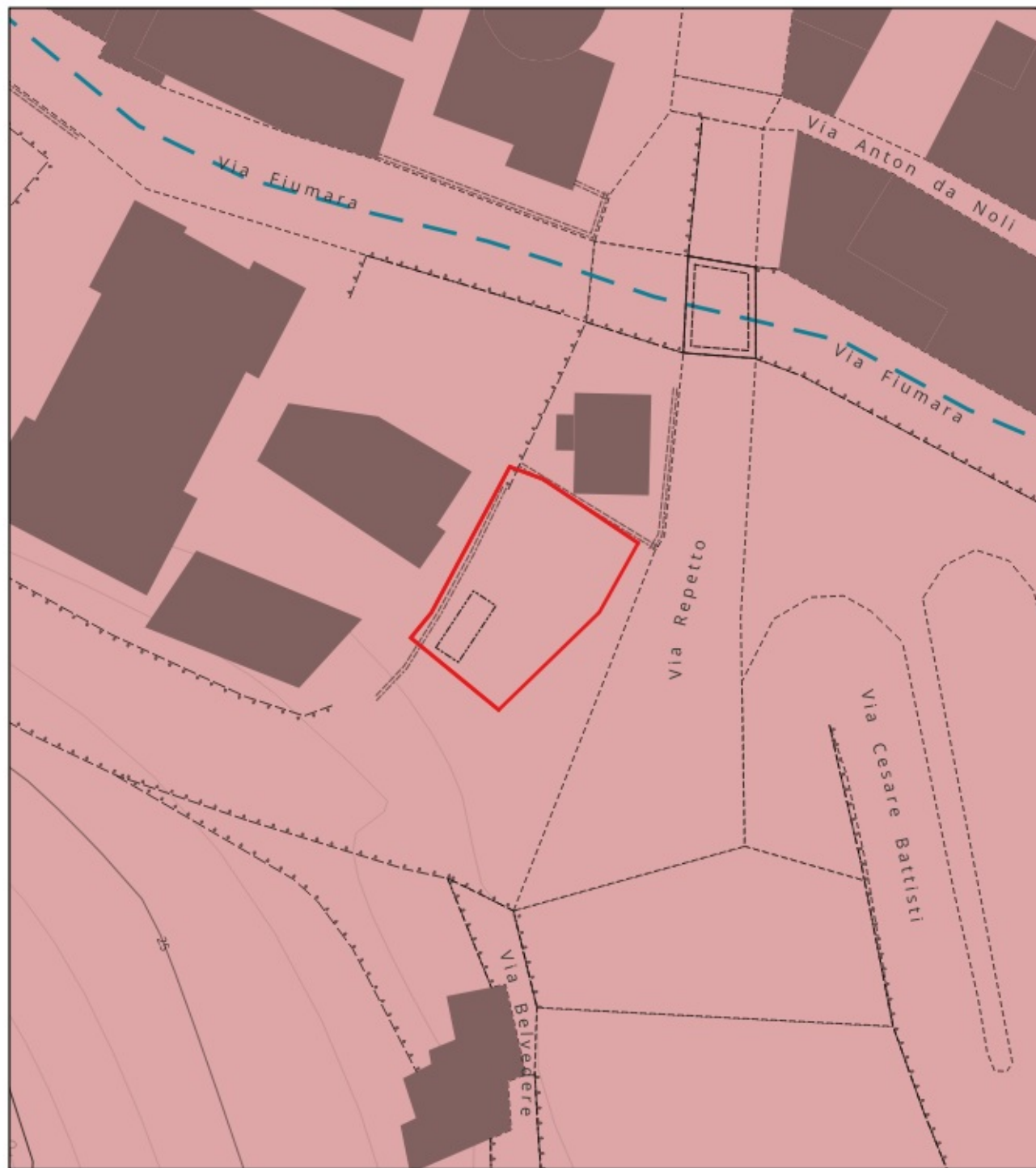
P2



1:500

sc\_is

dp24



Sovrapposizione PUC  
Fasce di rispetto autostradale - acquiferi- aree percorse  
dal fuoco  
rif. Tavola 8

#### LEGENDA

-  P.U.C.
-  centri abitati

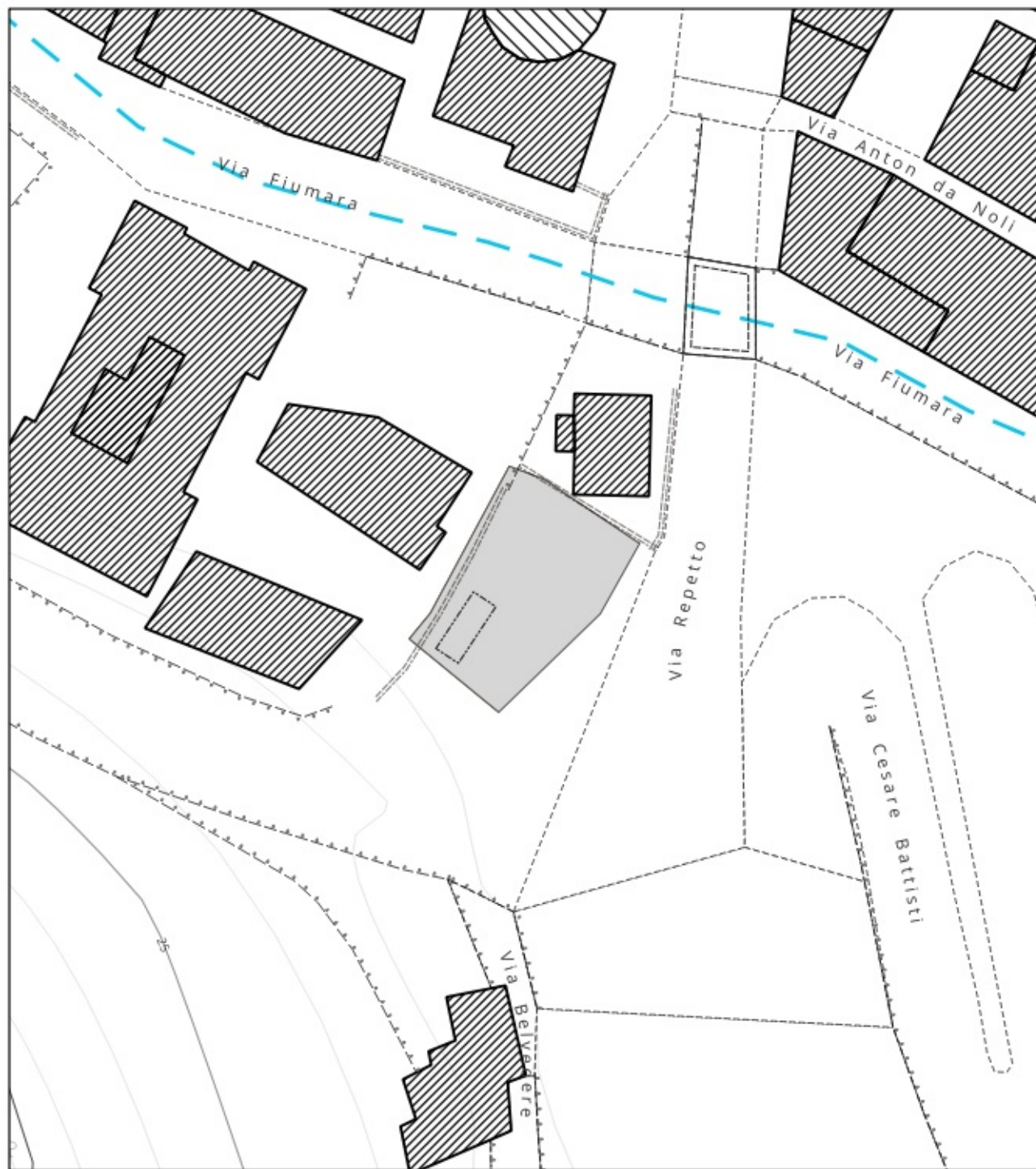


1:500

sc\_is

dp24





Sovrapposizione PUC  
Fasce di rispetto- ex art. 13 de R.R. n. 1/2025  
rif. Tavola 9

#### LEGENDA

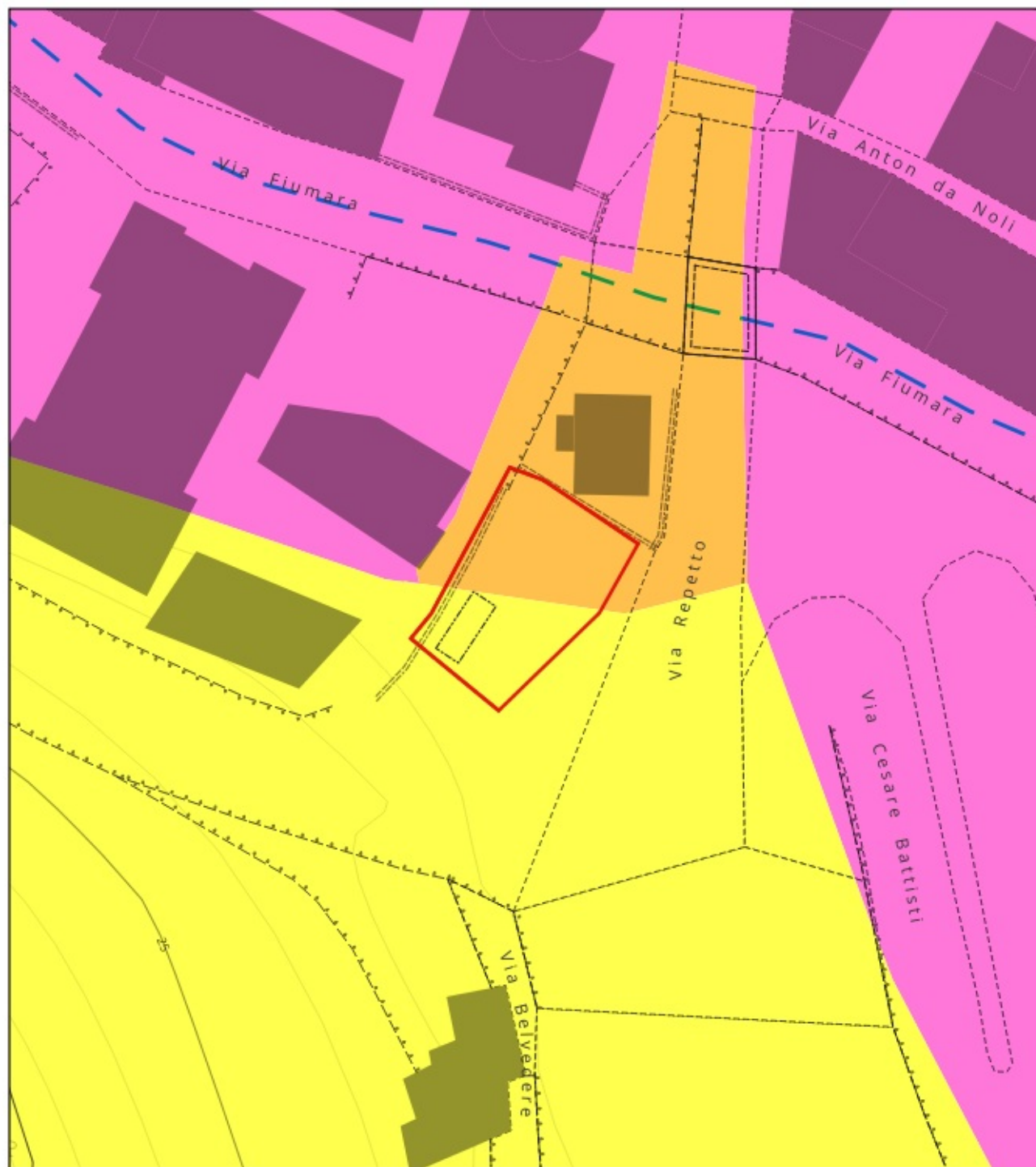
 fascia di rispetto



1:500

sc\_is

dp24



Sovrapposizione PUC  
Carta della suscettività d'uso  
rif. Tavola 10

# LEGENDA

*classi suscettività d'uso*

- Classe 3
- Classe 4

P.U.C.



1:500

sc\_is

dp24