

Coef = stima della media del numero di piani degli edifici esistenti

Tipologie di riferimento Ambiti, Distretti, altri Territori ex Tabella Regolamento reg. 25 luglio 2017, n. 2

### Titolo

20. SISTEMA COMPLESSIVO DELLE INFRASTRUTTURE E DEI SERVIZI PUBBLICI E DI USO PUBBLICO

### Descrizione

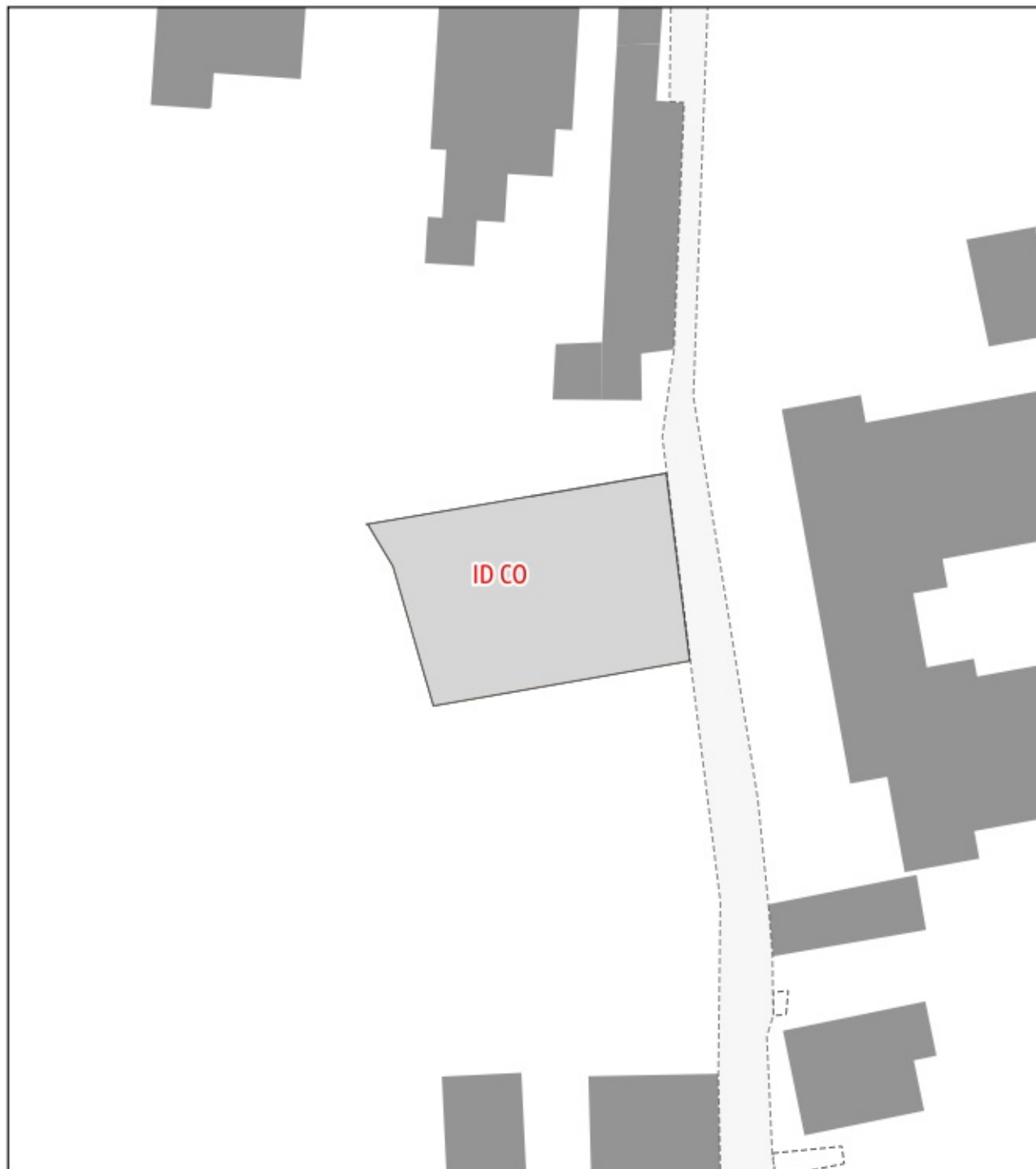
Aree designate per la collocazione di edifici, attrezzature, impianti ed altri elementi funzionali al sistema delle infrastrutture per la mobilità e la logistica e dei servizi pubblici.

rif. Tavola 1-2



Scala 1:500





Sovrapposizione PUC  
Perimetro Assetti Insediativi PTCP vigente  
rif. Tavola 3

Regione Liguria

PTCP

 Zonizzazione Assetti Insediativi

 Emergenza Storico-Archeologica

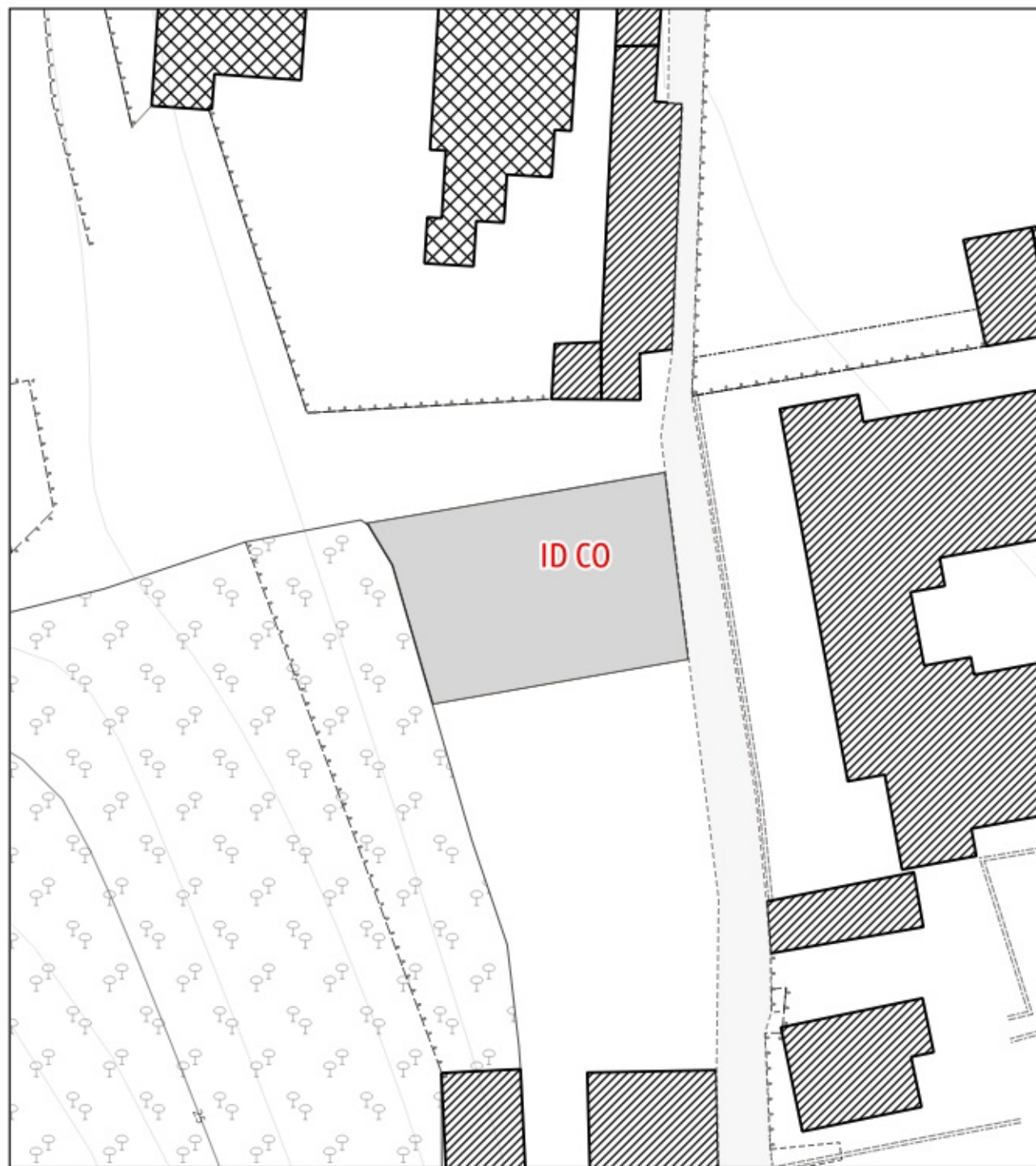
Manufatti emergenti ( puntuali )



1:500




SC\_IS

dp31



Sovrapposizione PUC  
Perimetro Assetti Insediativi PTCP con proposte di  
modifica  
rif. Tavola 3.1

PTCP

-  Zonizzazione Assetti Insediativi
-  Emergenza Storico-Archeologica
-  Proposte di modifica

Manufatti emergenti ( puntuali )

n_progr	definizione

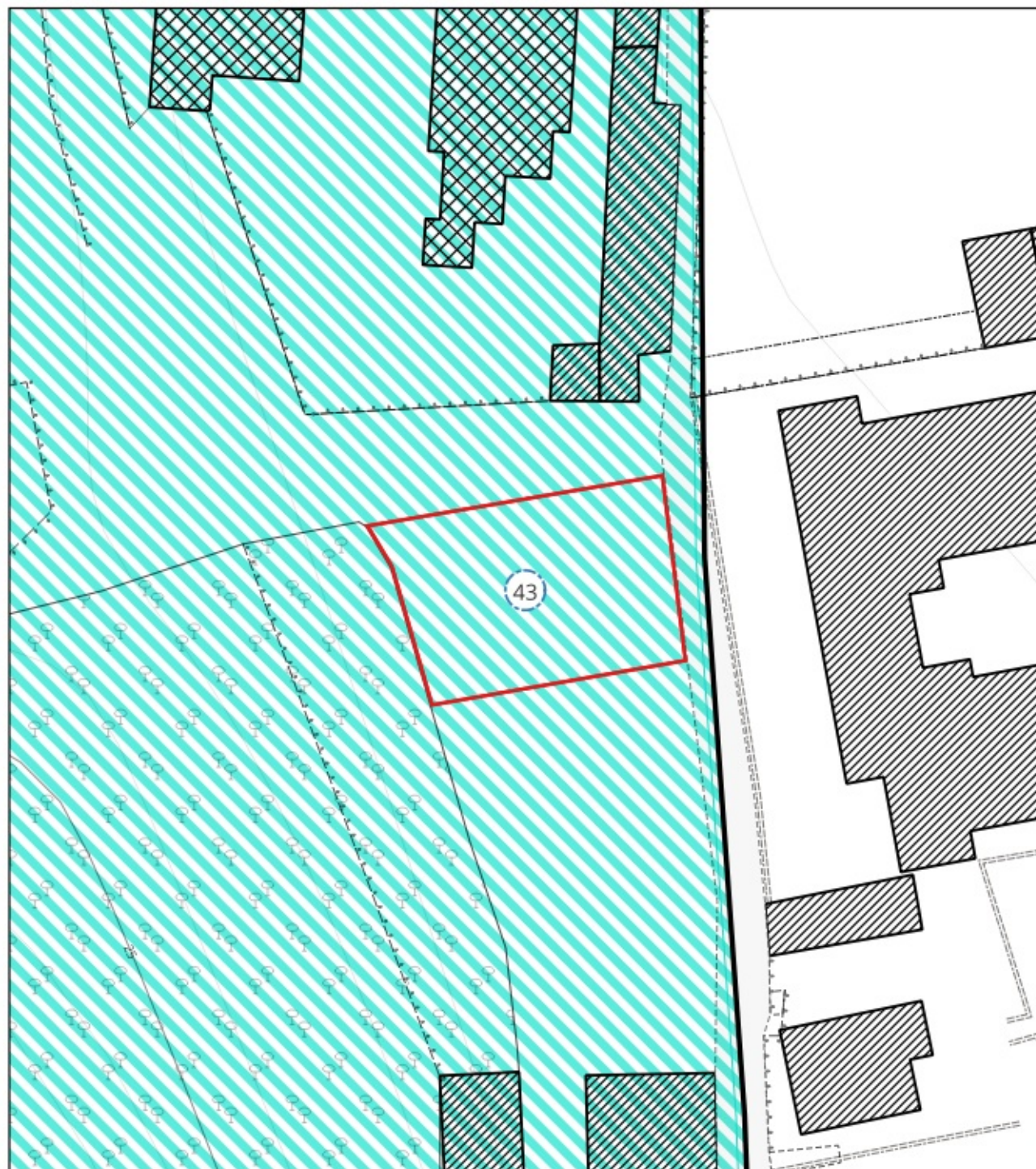


1:500

sc\_is

dp31





Sovrapposizione PUC  
Vincoli MIBACT  
rif. Tavola 4



Ambiti di PTC

Bellezze di insieme



LA ZONA CAPO NOLI SITA NEL COMUNE DI NOLI  
HA NOTEVOLE INTERESSE PUBBLICO  
N QUANTO RICCA DI PECULIARI ESEMPLARI ARBOREI



1:500

SC\_IS

dp31





Sovrapposizione PUC  
Biodiversità e Vincoli Ambientali  
rif. Tavola 5

LEGENDA



1:500

sc\_is

dp31



Sovrapposizione PUC  
Piano di Assetto Idrogeologico  
rif. Tavola 6




P.U.C.

Regione Liguria - Geoportale

P.d.B. rilievo regionale - Suscettività al dissesto



P2b



P1



1:500

sc\_is

dp31



Sovrapposizione PUC  
Piano Gestione Rischio Alluvioni  
rif. Tavola 7

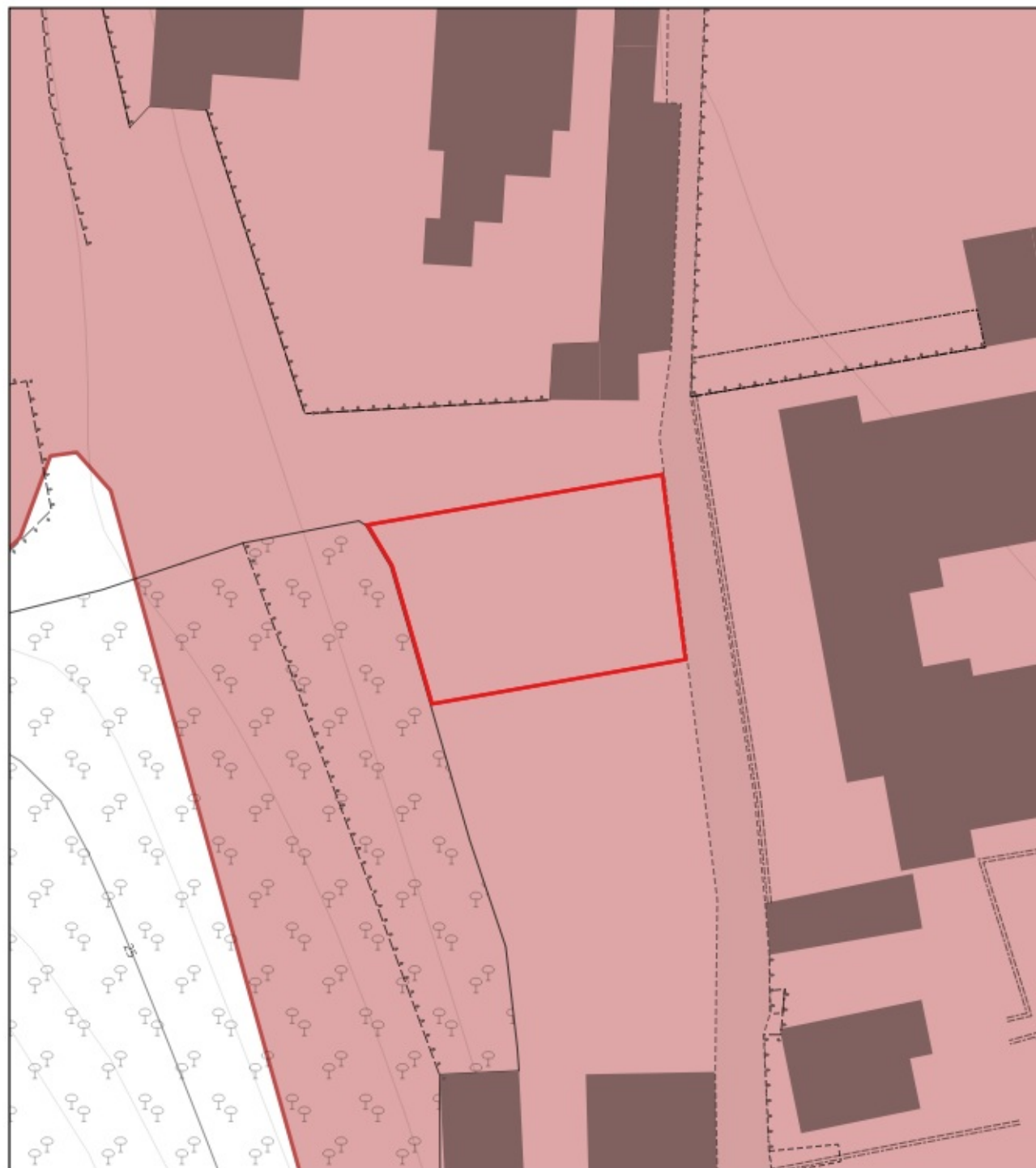
#### LEGENDA



1:500

sc\_is

dp31



Sovrapposizione PUC  
Fasce di rispetto autostradale - acquiferi- aree percorse  
dal fuoco  
rif. Tavola 8

#### LEGENDA

-  P.U.C.
-  centri abitati



1:500

sc\_is

dp31





Sovrapposizione PUC  
Fasce di rispetto- ex art. 13 de R.R. n. 1/2025  
rif. Tavola 9

*LEGENDA*

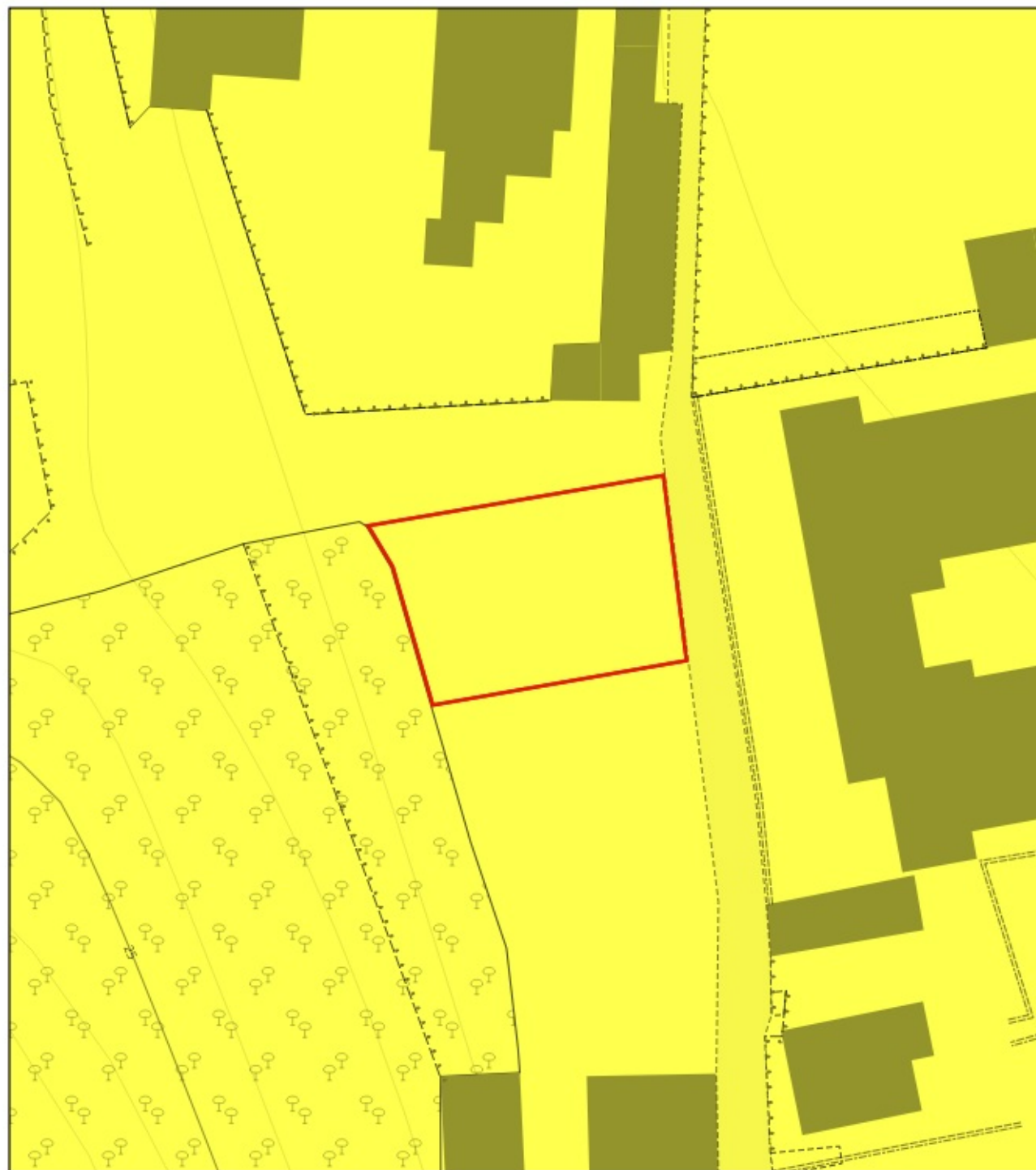
 fascia di rispetto



1:500

sc\_is


dp31



Sovrapposizione PUC  
Carta della suscettività d'uso  
rif. Tavola 10

*LEGENDA*

*classi suscettività d'uso*

 Classe 3

 P.U.C.



1:500

sc\_is

dp31